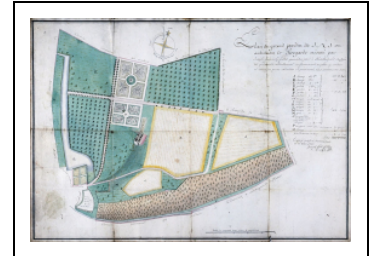


## JARDIN, PARC DE L'ENSEMBLE FORTIFIÉ DIT GRAND JARDIN ET TIERGARTEN

Bourgogne-Franche-Comté, Doubs  
Montbéliard

Dossier IA00048682 réalisé en  
1986

Auteur(s) : Bernard Ducouret



### Historique

Grand jardin mentionné en 1478 ; le botaniste Jean Bauhin y établit en 1578 un jardin botanique ; en 1596 et 1597, l'architecte Heinrich Schickhardt y édifia une maison de plaisance ; manège construit en 1623 et 1624 ; en 1701, sous le duc Léopold Eberhard de Wurtemberg, fut planté d'allées bordées de tilleuls et de marronniers, puis ouvert au public ; disparut entre 1852 et 1858 lors de l'installation du chemin de fer ; le parc était une réserve de chasse établie pour les comtes de Montbéliard au moyen âge, agrandi progressivement et clos de murs pour le duc Frédéric de Wurtemberg en 1581, fut vendu en 1797, défriché, puis morcelé en plusieurs propriétés

**Période(s) principale(s) :** 4e quart 16e siècle / 1er quart 17e siècle / 1er quart 18e siècle

**Auteur(s) de l'oeuvre :**

Heinrich Schickhardt (architecte, attribution par source)

### Description

Les parties constituantes, mentionnées dans les études, ne sont pas localisées

### Éléments descriptifs

**État de conservation :**

détruit

### Sources documentaires

#### Bibliographie

- Les sources documentaires sont consultables dans le dossier numérisé, accessible dans la rubrique "Informations complémentaires".

### Informations complémentaires

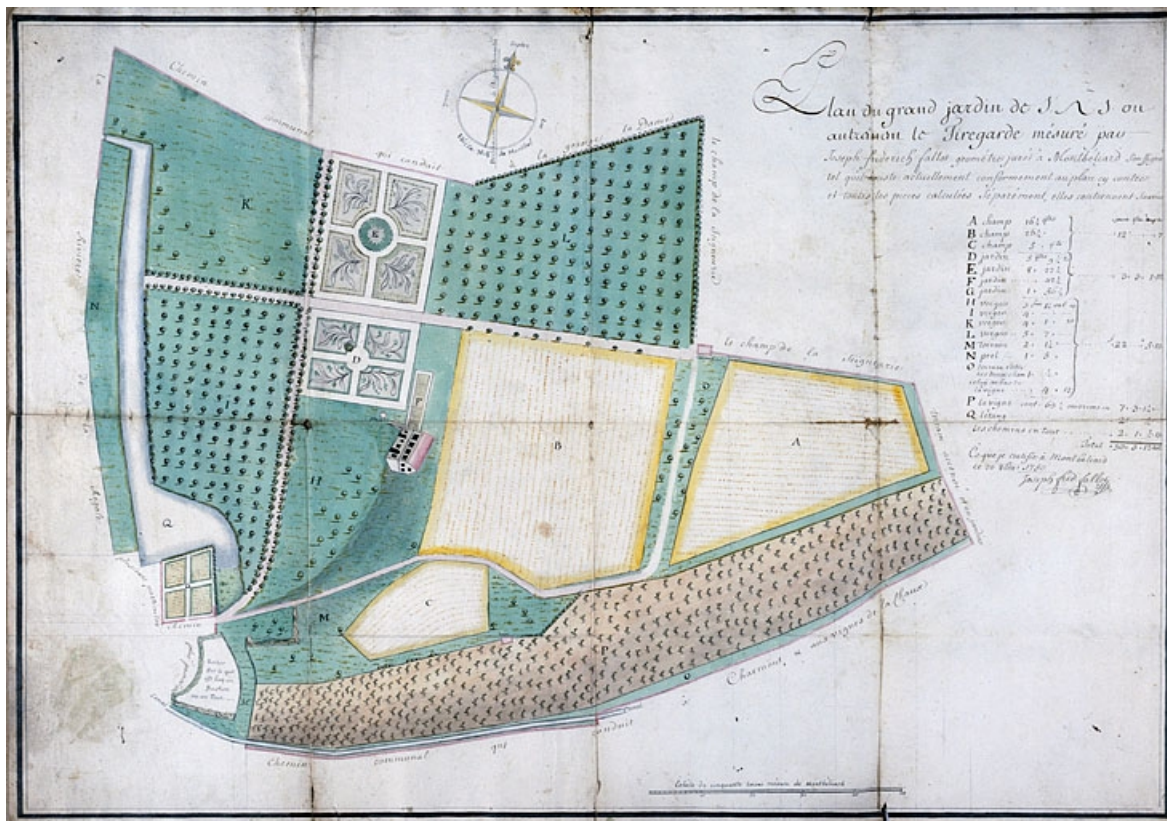
- Voir le dossier initial numérisé : <https://patrimoine.bourgognefranche-comte.fr/gtrudov/IA00048682/index.htm>

**Aire d'étude et canton :** Montbéliard centre

**Dénomination :** jardin, parc

**Parties constituantes non étudiées :** enclos, étang, colombier, serre, orangerie, jardin potager, jardin botanique, manège, volière, fabrique de jardin, canal, vivier, fontaine, puits

© Région Bourgogne-Franche-Comté, Inventaire du patrimoine



**Plan du Grand Jardin de S.A.S. ou autrement de Tiergarde, 1750.**  
25, Montbéliard

**Source :**

**Dessin lavé, 1750, échelle de 50 toises de Montbéliard, par Fallot, Joseph-Frid. Lieu de conservation : Bibliothèque municipale, Besançon. Cote : collection Duvernoy, t. 6, fol. 45**

Lieu de conservation : Bibliothèque municipale, Besançon - Cote du document : Collection Duvernoy, t. 6, fol. 45

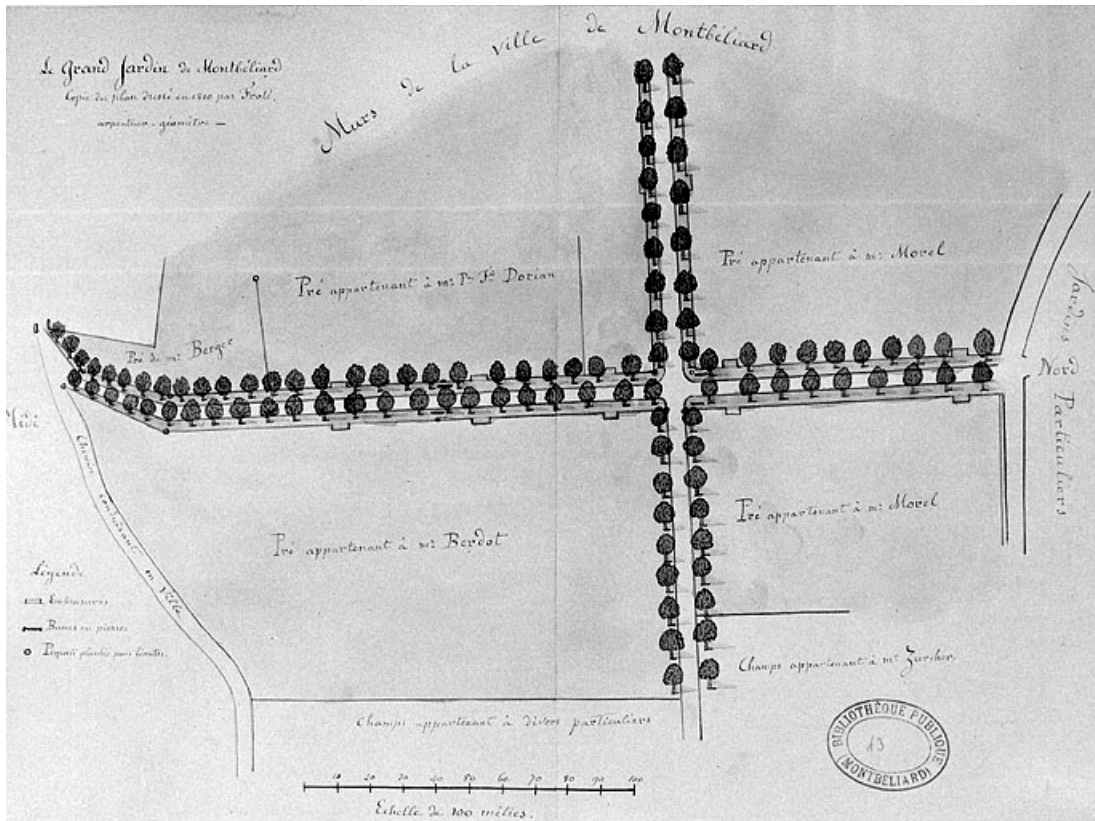
N° de l'illustration : 19872500412VA

Date : 1987

Auteur : Yves Sancey

Reproduction soumise à autorisation du titulaire des droits d'exploitation

© Région Bourgogne-Franche-Comté, Inventaire du patrimoine



**Le Grand Jardin de Montbéliard. Copie du plan dressé en 1810 par Froté, arpenteur-géomètre, 19e siècle.**  
25, Montbéliard

**Source :**

**Dessin lavé, 19e siècle, échelle 1:100. Lieu de conservation : Bibliothèque municipale, Montbéliard. Cote : [symbole non transcrit] 165**

Lieu de conservation : Bibliothèque municipale, Montbéliard - Cote du document : [symbole non transcrit] 165

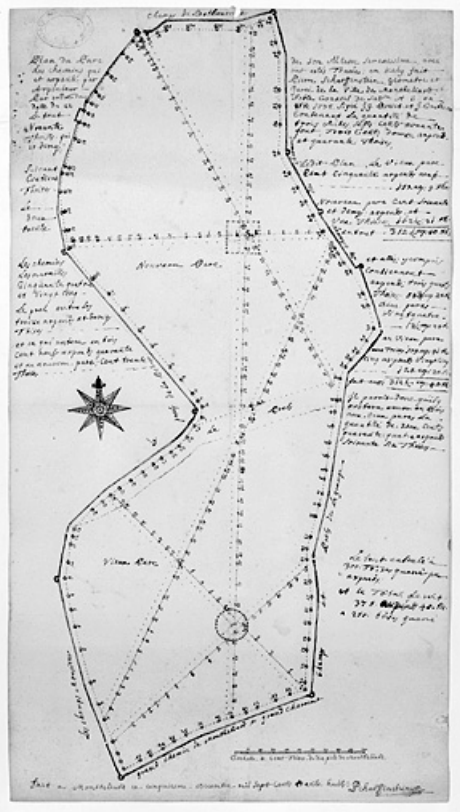
N° de l'illustration : 19882500193X

Date : 1988

Auteur : Jérôme Mongreville

Reproduction soumise à autorisation du titulaire des droits d'exploitation

© Région Bourgogne-Franche-Comté, Inventaire du patrimoine



**Plan du parc de S.A.S., 1738**  
25, Montbéliard

**Source :**

**Dessin, 1738, échelle de 100 toises de 10 pieds de Montbéliard, par Scharfenstein, Pierre. Lieu de conservation : Bibliothèque municipale, Montbéliard. Cote : [symbole non transcrit] 211**

Lieu de conservation : Bibliothèque municipale, Montbéliard - Cote du document : [symbole non transcrit] 211

N° de l'illustration : 19862500166V

Date : 1986

Auteur : Yves Sancey

Reproduction soumise à autorisation du titulaire des droits d'exploitation

© Région Bourgogne-Franche-Comté, Inventaire du patrimoine