


CHÂTEAU FORT DIT CHÂTEL-DERRIÈRE

Bourgogne-Franche-Comté, Doubs
Montbéliard
cour du Château

Dossier IA00048680 réalisé en
1986

Auteur(s) : Bernard Ducouret



Historique

A la fin du 13e siècle probablement (1ère mention en 1326) édification d'un second château (voir Châtel devant) ; vestiges subsistant ne remontant pas au delà du 15e siècle : tour en éperon du puits mentionnée en 1479 ; restauré à la fin du 16e siècle pour le duc Frédéric de Wurtemberg : étages de la tour Henriette reconstruits par l'architecte Georg Beer de 1589 à 1591, sur une base plus ancienne, porte avec la date 1558 ; construction d'une nouvelle tour (tour Neuve ou Frédéric) de 1572 (porte la date à sa base) à 1598 ; installation de la machine hydraulique par l'architecte Heinrich Schickhardt de 1594 à 1596 ; contreforts ajoutés en 1711 dans la cour de l'Ours ; corps de logis principal reconstruit à partir de 1721 par l'entrepreneur Anthonus Schrotz et comblement des fossés barrant l'entrée ; au 19e siècle, transformation totale des aménagements intérieurs par l'armée et en 1880 construction d'une façade à pignon pour remplacer le bâtiment en éperon entre les deux tours, édification d'un escalier dans la cour de l'Ours ; dans les années 1940, destruction et reconstruction sur un plan différent du grand escalier

Période(s) principale(s) : 2e moitié 13e siècle / 15e siècle / 16e siècle / 18e siècle / 19e siècle / 2e quart 20e siècle

Dates : 1558 (porte la date) / 1572 (daté par source) / 1711 (daté par source) / 1845 (daté par source) / 1861 (daté par source) / 1880 (daté par source)

Auteur(s) de l'oeuvre :

Georg Beer (architecte, attribution par source), Heinrich Schickhardt (architecte, attribution par source), Anthonus Schrotz (architecte, attribution par source)

Description

Emplacement de la fontaine inconnu ; les parties inférieures des tours sont en pierre de taille calcaire à bossages, les parties supérieures en pierre de taille de grès ; couvert en tuile plate sur les corps de bâtiment et en ardoise et zinc sur les tours ; voûte en berceau couvrant le sous-sol du bâtiment principal, voûte d'ogives sur le 1er niveau de la tour Frédéric, cul-de-four à lunettes sur le 2e niveau, coupole sur le 1er niveau de la tour Henriette ; toit à l'impériale couvrant l'ancienne échauguette de la cour ; escalier de la machine hydraulique en vis avec jour

Éléments descriptifs

Murs : calcaire, grès, pierre, pierre de taille, pierre de taille, moellon, pierre de taille, bossage, enduit

Toit : tuile plate, ardoise, zinc en couverture

Étages : sous-sol, 2 étages carrés, étage de comble

Couvrement : voûte en berceau, voûte d'ogives, coupole

Élévation : élévation ordonnancée

Type(s) de couverture : toit à l'impériale ; toit à l'impériale toit conique ; toit à l'impériale toit conique toit à longs pans ; toit à l'impériale toit conique toit à longs pans croupe; toit à l'impériale toit conique toit à longs pans croupe demi-croupe; toit à l'impériale toit conique toit à longs pans croupe demi-croupe pignon couvert; toit à l'impériale toit conique toit à longs pans

croupe demi-croupe pignon couvert pignon découvert; toit à l'impériale toit conique toit à longs pans croupe demi-croupe pignon couvert pignon découvert noue

Escaliers : escalier dans-oeuvre, escalier tournant à retours avec jour, escalier hors-oeuvre, escalier en vis sans jour, escalier de distribution extérieur, escalier en vis sans jour, cage ouverte; escalier isolé, escalier en vis avec jour

État de conservation :

restauré

Décor

Techniques : sculpture

Représentations : ours

Sources documentaires

Bibliographie

- **Les sources documentaires sont consultables dans le dossier numérisé, accessible dans la rubrique "Informations complémentaires".**

Informations complémentaires

- **Voir le dossier initial numérisé** : <https://patrimoine.bourgognefranchecomte.fr/gtrudov/IA00048680/index.htm>

Éléments remarquables : escalier, plafond

Protection

classé MH partiellement : 1928

Aire d'étude et canton : Montbéliard centre

Dénomination : château fort

Parties constituantes non étudiées : cour, bâtiment d'eau, terrasse en terre-plein, fossé, pont, fontaine, puits

© Région Bourgogne-Franche-Comté, Inventaire du patrimoine



Vue aérienne en 1958.

25, Montbéliard cour du Château

N° de l'illustration : 19582500106N

Date : 1958

Auteur : Roger Henrard

Reproduction soumise à autorisation du titulaire des droits d'exploitation

© Région Bourgogne-Franche-Comté, Inventaire du patrimoine



Vue aérienne en 1958.

25, Montbéliard cour du Château

N° de l'illustration : 19582500108N

Date : 1958

Auteur : Roger Henrard

Reproduction soumise à autorisation du titulaire des droits d'exploitation

© Région Bourgogne-Franche-Comté, Inventaire du patrimoine



Vue aérienne en 1965 (?).
25, Montbéliard cour du Château

N° de l'illustration : 19642500026VA

Date : 1964

Auteur : Roger Henrard

Reproduction soumise à autorisation du titulaire des droits d'exploitation

© Région Bourgogne-Franche-Comté, Inventaire du patrimoine



Corps de bâtiment principal. Côté sud.
25, Montbéliard cour du Château

N° de l'illustration : 19872500373XA

Date : 1987

Auteur : Jérôme Mongreville

Reproduction soumise à autorisation du titulaire des droits d'exploitation

© Région Bourgogne-Franche-Comté, Inventaire du patrimoine



Vue d'ensemble, côté est.

25, Montbéliard cour du Château

N° de l'illustration : 19882500050V

Date : 1988

Auteur : Jérôme Mongreville

Reproduction soumise à autorisation du titulaire des droits d'exploitation

© Région Bourgogne-Franche-Comté, Inventaire du patrimoine



Portail du corps de bâtiment principal, fin 19e siècle.
25, Montbéliard cour du Château

Source :

Photographie, fin 19e siècle, par Pfister (photographe). Lieu de conservation : collection particulière

Lieu de conservation : Collection particulière

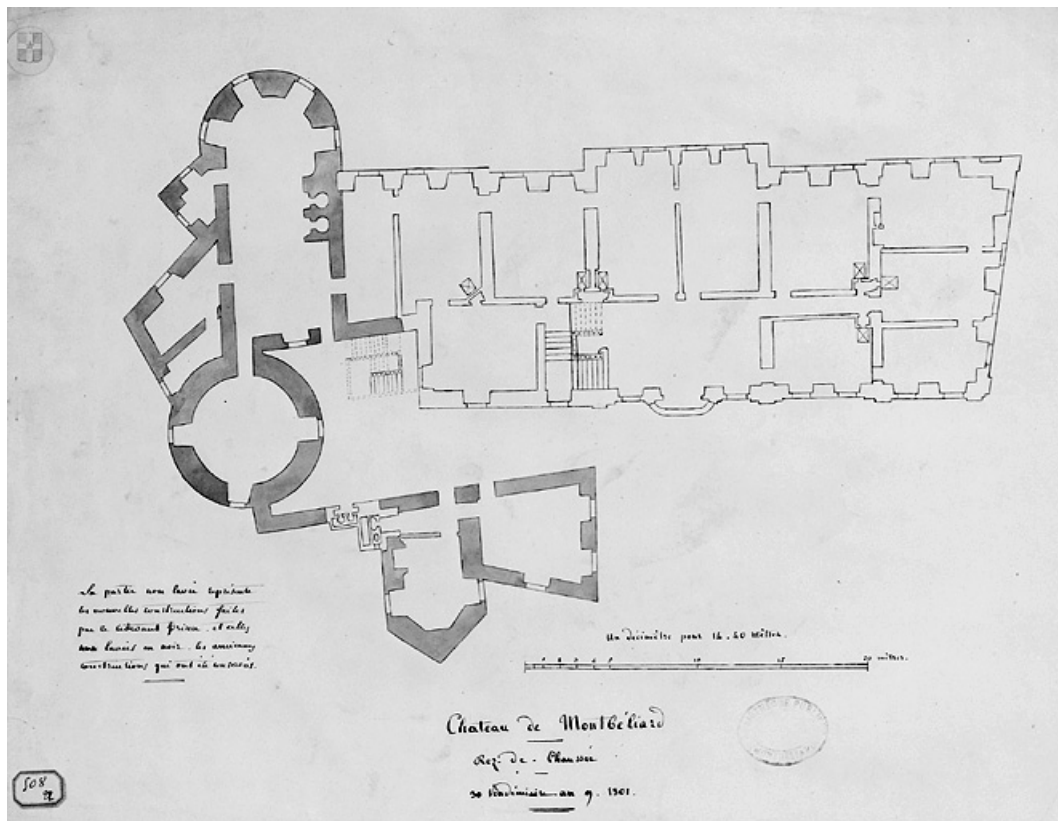
N° de l'illustration : 19872500979X

Date : 1987

Auteur : Jérôme Mongreville (reproduction)

Reproduction soumise à autorisation du titulaire des droits d'exploitation

© Région Bourgogne-Franche-Comté, Inventaire du patrimoine



Château de Montbéliard. Plan du rez-de-chaussée, 1801.

25, Montbéliard cour du Château

Source :

Dessin lavé, 1801, échelle 1:144. Lieu de conservation : Bibliothèque municipale, Montbéliard. Cote : [symbole non transcrit] 508 [22 à 24]

Lieu de conservation : Bibliothèque municipale, Montbéliard - Cote du document : [symbole non transcrit] 508 [22 à 24]

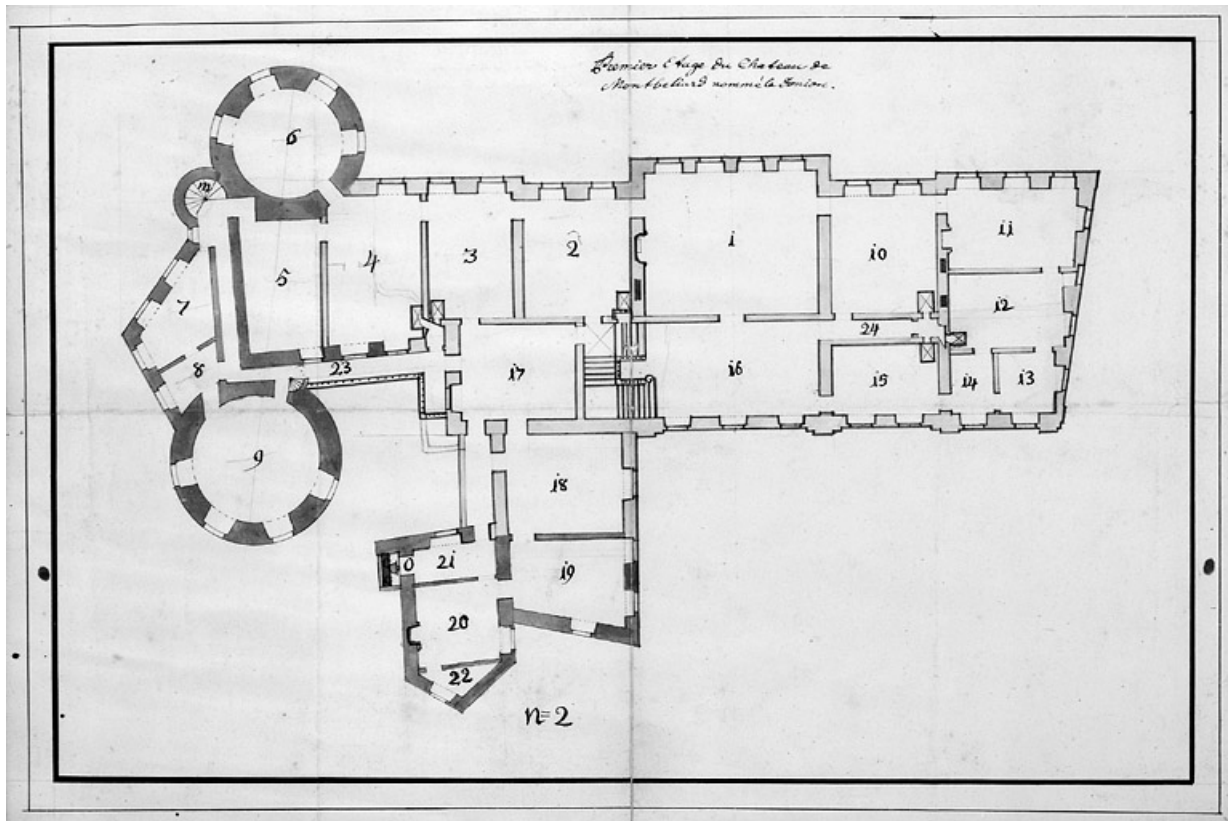
N° de l'illustration : 19862500163V

Date : 1986

Auteur : Yves Sancey

Reproduction soumise à autorisation du titulaire des droits d'exploitation

© Région Bourgogne-Franche-Comté, Inventaire du patrimoine



Projet de reconstruction de l'aile principale. Plan du premier étage, 1750.
25, Montbéliard cour du Château

Source :

Dessin lavé, 1750, par Schrotz, Anthonus (? , architecte). Lieu de conservation : Archives départementales du Doubs, Besançon. Cote : E [Principauté] 70

Lieu de conservation : Archives départementales du Doubs, Besançon - Cote du document : E [Principauté] 70

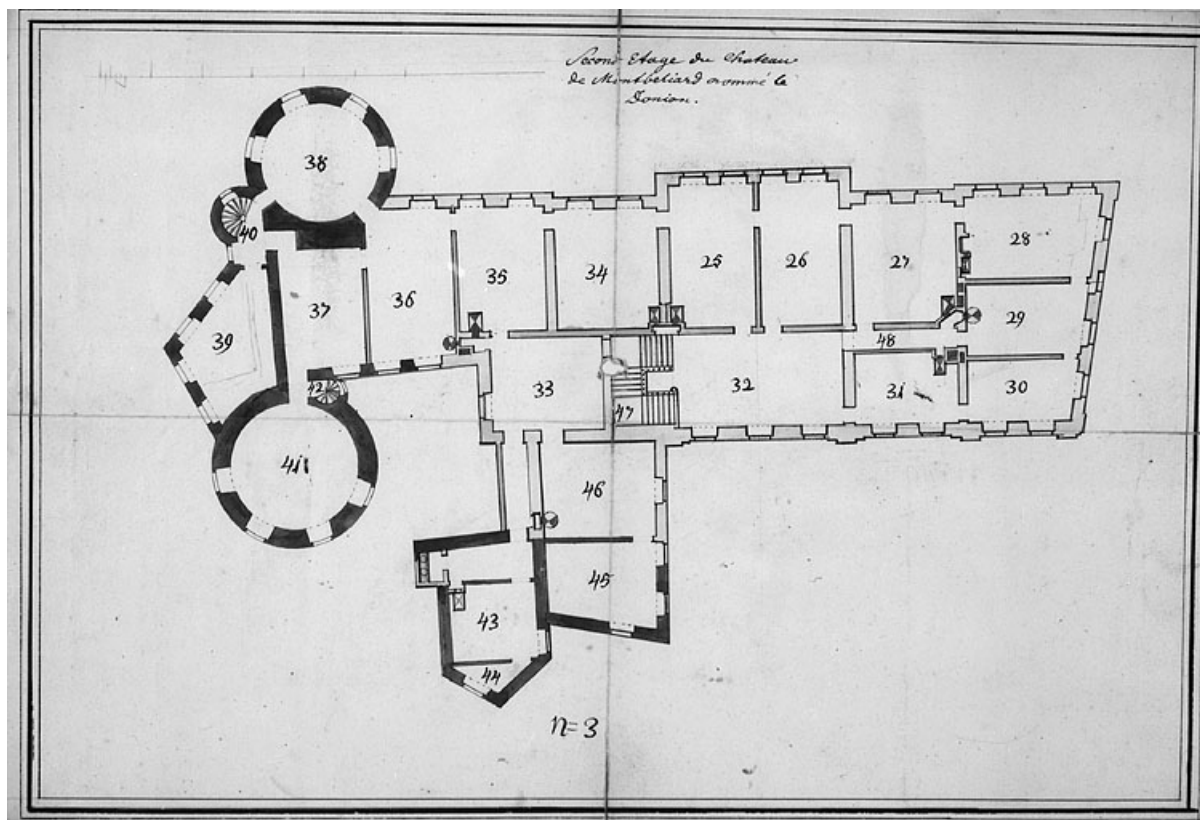
N° de l'illustration : 19872500247V

Date : 1987

Auteur : Jérôme Mongreville

Reproduction soumise à autorisation du titulaire des droits d'exploitation

© Région Bourgogne-Franche-Comté, Inventaire du patrimoine



Projet de reconstruction de l'aile principale. Plan du second étage, 1750.
25, Montbéliard cour du Château

Source :

Dessin lavé, 1750, par Schrotz, Anthonus (?), architecte). Lieu de conservation : Archives départementales du Doubs, Besançon. Cote : E [Principauté] 70

Lieu de conservation : Archives départementales du Doubs, Besançon - Cote du document : E [Principauté] 70


N° de l'illustration : 19872500248X

Date : 1987

Auteur : Jérôme Mongreville

Reproduction soumise à autorisation du titulaire des droits d'exploitation

© Région Bourgogne-Franche-Comté, Inventaire du patrimoine



Projet de reconstruction de l'aile principale. Elévation de la façade sur cour et coupe du bâtiment, 1750.
25, Montbéliard cour du Château

Source :

Dessin lavé, 1750, par Schrotz, Anthonus (? , architecte). Lieu de conservation : Archives départementales du Doubs, Besançon. Cote : E [Principauté] 70

Lieu de conservation : Archives départementales du Doubs, Besançon - Cote du document : E [Principauté] 70


N° de l'illustration : 19872500249V

Date : 1987

Auteur : Jérôme Mongreville

Reproduction soumise à autorisation du titulaire des droits d'exploitation

© Région Bourgogne-Franche-Comté, Inventaire du patrimoine



Projet de reconstruction de l'aile principale. Elévation de la façade sud, 1750.
25, Montbéliard cour du Château

Source :

Dessin lavé, 1750, par Schrotz, Anthonus (? , architecte). Lieu de conservation : Archives départementales du Doubs, Besançon. Cote : E [Principauté] 70

Lieu de conservation : Archives départementales du Doubs, Besançon - Cote du document : E [Principauté] 70

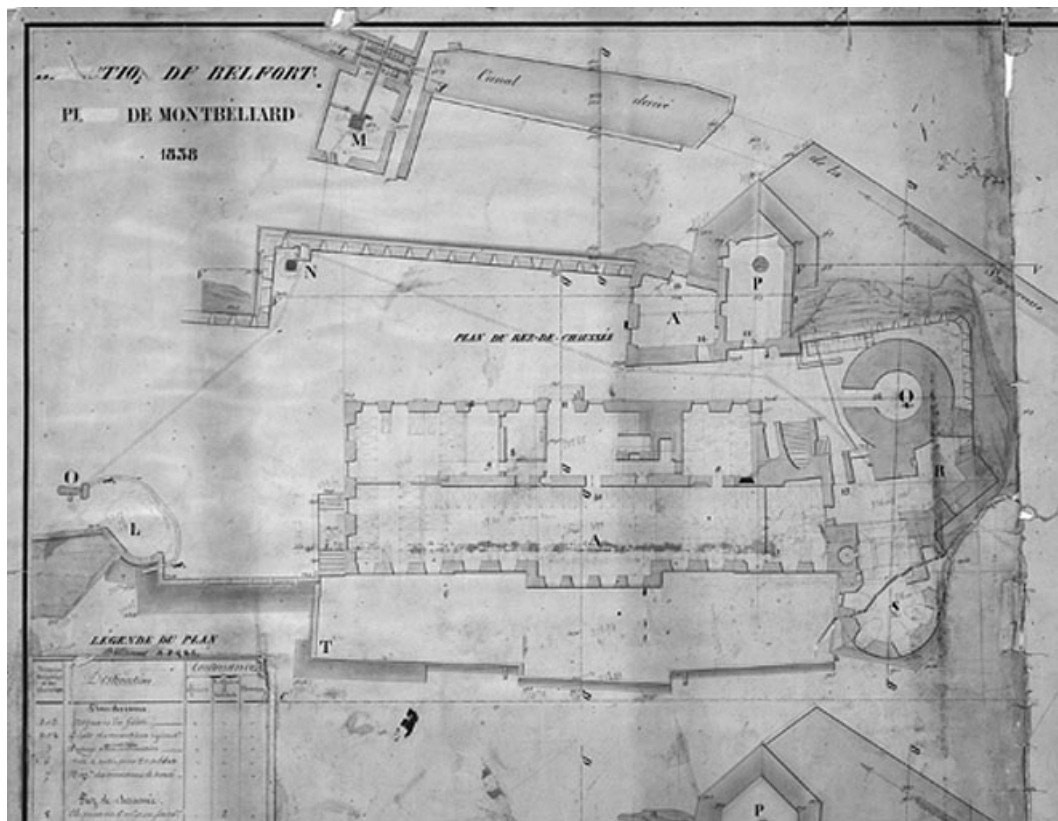
N° de l'illustration : 19872500405V

Date : 1987

Auteur : Jérôme Mongreville

Reproduction soumise à autorisation du titulaire des droits d'exploitation

© Région Bourgogne-Franche-Comté, Inventaire du patrimoine



Atlas des Bâtiments militaires [... détail de la feuille 3 : plan du rez-de-chaussée], 1837.
25, Montbéliard cour du Château

Source :

Dessin, 1837, échelle 1:200, par Le Blanc (ingénieur militaire). Lieu de conservation : Archives départementales du Doubs, Besançon. Cote : 12 J 64

Lieu de conservation : Archives départementales du Doubs, Besançon - Cote du document : 12 J 64

N° de l'illustration : 19872500250V

Date : 1987

Auteur : Jérôme Mongreville

Reproduction soumise à autorisation du titulaire des droits d'exploitation

© Région Bourgogne-Franche-Comté, Inventaire du patrimoine



Vue de la partie du château de Montbéliard dite le Donjon au commencement du 17^e siècle, 19^e siècle.
25, Montbéliard cour du Château

Source :

Dessin lavé, copie du 19^e siècle d'après un dessin du 17^e siècle. Lieu de conservation : Musée historique du Vieux Montbéliard, Montbéliard

Lieu de conservation : Musée historique du Vieux Montbéliard, Montbéliard


N° de l'illustration : 19862500211X

Date : 1986

Auteur : Yves Sancey

Reproduction soumise à autorisation du titulaire des droits d'exploitation

© Région Bourgogne-Franche-Comté, Inventaire du patrimoine



Vue des deux tours [...] en 1575 [...], fin 19e ou début 20e siècle.
25, Montbéliard cour du Château

Source :

Photographie donnant une "Vue des deux tours occidentales du Château neuf de Montbéliard sur un coffre qui aurait été sculpté en 1575 par l'artiste G.P." (lieu de conservation du coffre inconnu). Lieu de conservation : Musée historique du Vieux Montbéliard, Montbéliard

Lieu de conservation : Musée historique du Vieux Montbéliard, Montbéliard


N° de l'illustration : 19862500215X

Date : 1986

Auteur : Yves Sancey (reproduction)

Reproduction soumise à autorisation du titulaire des droits d'exploitation

© Région Bourgogne-Franche-Comté, Inventaire du patrimoine



Château de Montbéliard [vue des tours depuis le Fort Le Chat], 1825.
25, Montbéliard cour du Château

Source :

Lithographie, 1825, imprimé par C. Hullmandel, par Proust, S. (lithographe). Dans : " Voyages pittoresques et romantiques dans l'ancienne France. Franche-Comté " / J.C.E. Nodier, I. Taylor et A. de Cailleux, Paris, 1825, pl. 133.

N° de l'illustration : 19762501404V

Date : 1976

Auteur : Bernard Lardière

Reproduction soumise à autorisation du titulaire des droits d'exploitation

© Région Bourgogne-Franche-Comté, Inventaire du patrimoine



Montbéliard. Vue prise de la station, 2e moitié 19e siècle.

25, Montbéliard cour du Château

Source :

Lithographie par Becquet, 2e moitié 19e siècle, E. Morier éd. à Paris, par Deroy. Lieu de conservation : Bibliothèque municipale, Besançon. Cote : A 42 604

Lieu de conservation : Bibliothèque municipale, Besançon - Cote du document : A 42 604

N° de l'illustration : 19872500403VA

Date : 1987

Auteur : Yves Sancey

Reproduction soumise à autorisation du titulaire des droits d'exploitation

© Région Bourgogne-Franche-Comté, Inventaire du patrimoine



Vue de la partie nord-est du Neuf Château, 3e quart 19e siècle.
25, Montbéliard cour du Château

Source :

Photographie, 3e quart 19e siècle. Lieu de conservation : Musée historique du Vieux Montbéliard, Montbéliard

Lieu de conservation : Musée historique du Vieux Montbéliard, Montbéliard

N° de l'illustration : 19862500213X

Date : 1986

Auteur : Yves Sancey (reproduction)

Reproduction soumise à autorisation du titulaire des droits d'exploitation

© Région Bourgogne-Franche-Comté, Inventaire du patrimoine



Vue de la partie sud-est du Neuf Château, 3e quart 19e siècle.
25, Montbéliard cour du Château

Source :

Photographie, 3e quart 19e siècle. Lieu de conservation : Musée historique du Vieux Montbéliard, Montbéliard

Lieu de conservation : Musée historique du Vieux Montbéliard, Montbéliard

N° de l'illustration : 19862500212X

Date : 1986

Auteur : Yves Sancey (reproduction)

Reproduction soumise à autorisation du titulaire des droits d'exploitation

© Région Bourgogne-Franche-Comté, Inventaire du patrimoine



Vue du château après incendie de la Tour Rouge [Tour Frédéric], 1886.
25, Montbéliard cour du Château

Source :

Photographie, 1886. Lieu de conservation : Musée historique du Vieux Montbéliard, Montbéliard

Lieu de conservation : Musée historique du Vieux Montbéliard, Montbéliard

N° de l'illustration : 19862500210X

Date : 1986

Auteur : Yves Sancey (reproduction)

Reproduction soumise à autorisation du titulaire des droits d'exploitation

© Région Bourgogne-Franche-Comté, Inventaire du patrimoine



Les trois tours.

25, Montbéliard cour du Château

N° de l'illustration : 19882500184VA

Date : 1988

Auteur : Jérôme Mongreville

Reproduction soumise à autorisation du titulaire des droits d'exploitation

© Région Bourgogne-Franche-Comté, Inventaire du patrimoine



Tour Henriette et tour en éperon.

25, Montbéliard cour du Château

N° de l'illustration : 19872501154V

Date : 1987

Auteur : Jérôme Mongreville

Reproduction soumise à autorisation du titulaire des droits d'exploitation

© Région Bourgogne-Franche-Comté, Inventaire du patrimoine



Tour en éperon et aile en retour du corps de logis principal.
25, Montbéliard cour du Château

N° de l'illustration : 19872501155V

Date : 1987

Auteur : Jérôme Mongreville

Reproduction soumise à autorisation du titulaire des droits d'exploitation

© Région Bourgogne-Franche-Comté, Inventaire du patrimoine



Tour Henriette vue de la cour de l'Ours.
25, Montbéliard cour du Château

N° de l'illustration : 19872500289V

Date : 1987

Auteur : Jérôme Mongreville

Reproduction soumise à autorisation du titulaire des droits d'exploitation

© Région Bourgogne-Franche-Comté, Inventaire du patrimoine



Tour Henriette. Date sur la porte donnant sur la cour de l'Ours.
25, Montbéliard cour du Château


N° de l'illustration : 19872501020X

Date : 1987

Auteur : Jérôme Mongreville

Reproduction soumise à autorisation du titulaire des droits d'exploitation

© Région Bourgogne-Franche-Comté, Inventaire du patrimoine



Tour Henriette. Détail de l'ours et de la fenêtre du deuxième niveau.
25, Montbéliard cour du Château

N° de l'illustration : 19872500520X

Date : 1987

Auteur : Jérôme Mongreville

Reproduction soumise à autorisation du titulaire des droits d'exploitation

© Région Bourgogne-Franche-Comté, Inventaire du patrimoine



Arc soutenant la tourelle d'escalier de la tour Henriette.

25, Montbéliard cour du Château

N° de l'illustration : 19872500941X

Date : 1987

Auteur : Jérôme Mongreville

Reproduction soumise à autorisation du titulaire des droits d'exploitation

© Région Bourgogne-Franche-Comté, Inventaire du patrimoine



Cour de l'Ours. Coursière reliant la tour Henriette au corps de bâtiment principal.
25, Montbéliard cour du Château

N° de l'illustration : 19872500942X

Date : 1987

Auteur : Jérôme Mongreville

Reproduction soumise à autorisation du titulaire des droits d'exploitation

© Région Bourgogne-Franche-Comté, Inventaire du patrimoine



Cour de l'Ours. Escalier de la coursière.
25, Montbéliard cour du Château

N° de l'illustration : 19872500375X

Date : 1987

Auteur : Jérôme Mongreville

Reproduction soumise à autorisation du titulaire des droits d'exploitation

© Région Bourgogne-Franche-Comté, Inventaire du patrimoine



Façade sur la cour de l'Ours de la tour en éperon. À gauche, ancienne entrée de la salle du rez-de-chaussée ; à droite, porte ouvrant sur un escalier droit conduisant à la salle du puits.

25, Montbéliard cour du Château

N° de l'illustration : 19872501022X

Date : 1987

Auteur : Jérôme Mongreville

Reproduction soumise à autorisation du titulaire des droits d'exploitation

© Région Bourgogne-Franche-Comté, Inventaire du patrimoine



Au centre, passage conduisant à la cour principale ; à gauche, corps de bâtiment principal ; à droite, façade de la tour en éperon.
25, Montbéliard cour du Château

N° de l'illustration : 19872501228V

Date : 1987

Auteur : Jérôme Mongreville

Reproduction soumise à autorisation du titulaire des droits d'exploitation

© Région Bourgogne-Franche-Comté, Inventaire du patrimoine



Tour Frédéric.

25, Montbéliard cour du Château

N° de l'illustration : 19872501058V

Date : 1987

Auteur : Jérôme Mongreville

Reproduction soumise à autorisation du titulaire des droits d'exploitation

© Région Bourgogne-Franche-Comté, Inventaire du patrimoine



Tour Frédéric. Détail du bossage.
25, Montbéliard cour du Château

N° de l'illustration : 19872501021X

Date : 1987

Auteur : Jérôme Mongreville

Reproduction soumise à autorisation du titulaire des droits d'exploitation

© Région Bourgogne-Franche-Comté, Inventaire du patrimoine



Corps de bâtiment principal vu depuis la basse-cour.

25, Montbéliard cour du Château

N° de l'illustration : 19882500060V

Date : 1988

Auteur : Jérôme Mongreville

Reproduction soumise à autorisation du titulaire des droits d'exploitation

© Région Bourgogne-Franche-Comté, Inventaire du patrimoine



Corps de bâtiment principal. Partie gauche de la façade sur cour.
25, Montbéliard cour du Château

N° de l'illustration : 19872501227V

Date : 1987

Auteur : Jérôme Mongreville

Reproduction soumise à autorisation du titulaire des droits d'exploitation

© Région Bourgogne-Franche-Comté, Inventaire du patrimoine



Portail du corps de bâtiment principal.
25, Montbéliard cour du Château

N° de l'illustration : 19872501057V

Date : 1987

Auteur : Jérôme Mongreville

Reproduction soumise à autorisation du titulaire des droits d'exploitation

© Région Bourgogne-Franche-Comté, Inventaire du patrimoine



Détail du portail du corps de bâtiment principal.

25, Montbéliard cour du Château

N° de l'illustration : 19872501023X

Date : 1987

Auteur : Jérôme Mongreville

Reproduction soumise à autorisation du titulaire des droits d'exploitation

© Région Bourgogne-Franche-Comté, Inventaire du patrimoine



Portail du corps de bâtiment principal. Buste qui amortissait l'un des pilastres. Conservé au Musée du Château, Montbéliard.
25, Montbéliard cour du Château

N° de l'illustration : 19872500749X

Date : 1987

Auteur : Jérôme Mongreville

Reproduction soumise à autorisation du titulaire des droits d'exploitation

© Région Bourgogne-Franche-Comté, Inventaire du patrimoine



Tour Henriette. Fenêtre du troisième niveau.

25, Montbéliard cour du Château

N° de l'illustration : 19872500945X

Date : 1987

Auteur : Jérôme Mongreville

Reproduction soumise à autorisation du titulaire des droits d'exploitation

© Région Bourgogne-Franche-Comté, Inventaire du patrimoine



Tour Henriette. Pièce du quatrième niveau.

25, Montbéliard cour du Château

N° de l'illustration : 19872501059V

Date : 1987

Auteur : Jérôme Mongreville

Reproduction soumise à autorisation du titulaire des droits d'exploitation

© Région Bourgogne-Franche-Comté, Inventaire du patrimoine



Tour Henriette. Pièce du quatrième niveau. Détail du plafond.

25, Montbéliard cour du Château

N° de l'illustration : 19872500946X

Date : 1987

Auteur : Jérôme Mongreville

Reproduction soumise à autorisation du titulaire des droits d'exploitation

© Région Bourgogne-Franche-Comté, Inventaire du patrimoine



Tour Henriette. Pièce du cinquième niveau aménagée en église orthodoxe.
25, Montbéliard cour du Château

N° de l'illustration : 19872501060V

Date : 1987

Auteur : Jérôme Mongreville

Reproduction soumise à autorisation du titulaire des droits d'exploitation

© Région Bourgogne-Franche-Comté, Inventaire du patrimoine



Tour Henriette. Pièce du cinquième niveau aménagée en église orthodoxe.
25, Montbéliard cour du Château

N° de l'illustration : 19872501230V

Date : 1987

Auteur : Jérôme Mongreville

Reproduction soumise à autorisation du titulaire des droits d'exploitation

© Région Bourgogne-Franche-Comté, Inventaire du patrimoine



Tour Henriette. Charpente et escalier conduisant au lanternon.
25, Montbéliard cour du Château


N° de l'illustration : 19872501229V

Date : 1987

Auteur : Jérôme Mongreville

Reproduction soumise à autorisation du titulaire des droits d'exploitation

© Région Bourgogne-Franche-Comté, Inventaire du patrimoine



Tour Henriette. Charpente du lanternon.
25, Montbéliard cour du Château

N° de l'illustration : 19872500944X

Date : 1987

Auteur : Jérôme Mongreville

Reproduction soumise à autorisation du titulaire des droits d'exploitation

© Région Bourgogne-Franche-Comté, Inventaire du patrimoine



Portail du corps de bâtiment principal et grille d'après Messagier.
25, Montbéliard cour du Château

N° de l'illustration : 19882500130VA

Date : 1988

Auteur : Jérôme Mongreville

Reproduction soumise à autorisation du titulaire des droits d'exploitation

© Région Bourgogne-Franche-Comté, Inventaire du patrimoine