

## ÉGLISE PAROISSIALE SAINT-PIERRE, COLLÉGIALE SAINT-MAIMBOEUF

Bourgogne-Franche-Comté, Doubs  
Montbéliard  
cour du Château

Dossier IA00048679 réalisé en  
1986

Auteur(s) : Bernard Ducouret



### Historique

Date de fondation de l'église primitive dédiée à saint Pierre inconnue ; passa sous le vocable de Saint-Maimboeuf à la fin du 9e siècle ou au début du 10e siècle lors du transfert des restes de ce Saint dans cet édifice ; 1135 le comte Thierry II y fonde un chapitre d'augustins ; travaux de reconstruction en 1080, puis dans la 1ère moitié du 12e siècle et consacrée en 1149 (subsistaient au début du 19e siècle les murs gouttereaux de la nef charpentée) ; 14e siècle, nef voûtée d'ogives et chœur reconstruit sur crypte ; 15e siècle, réédification de la 1ère travée de la nef, de la façade et au moins de la partie haute du clocher ; 1538 passe au culte luthérien (appelée dès lors église allemande) ; en 1563 établissement d'une couverture en cuivre sur le clocher ; 1628 écroulement du clocher qui ne sera jamais reconstruit malgré des projets par Jean flamand en 1628 et d'autres en 1753, 1754, 1759 et 1764, 1765 ; pillée en 1793 et totalement détruite en 1808 ; ensemble de chapiteaux récemment retrouvés et déposés au musée du château

**Période(s) principale(s)** : 2e moitié 11e siècle / 1ère moitié 12e siècle / 14e siècle / 15e siècle

**Période(s) secondaire(s)** : 3e quart 16e siècle

**Dates** : 1563 (daté par travaux historiques)

**Remploi et déplacement** :

**parties déplacées à** : Montbéliard

### Éléments descriptifs

**Murs** : pierre, moellon, enduit

**Toit** : tuile plate, métal en couverture

**Plan** : plan allongé

**Étages** : 3 vaisseaux

**Couvrement** : voûte d'ogives

**Élévation** : élévation ordonnancée

**Type(s) de couverture** : toit à l'impériale ; toit à l'impériale toit à longs pans ; toit à l'impériale toit à longs pans appentis ; toit à l'impériale toit à longs pans appentis dôme polygonal ; toit à l'impériale toit à longs pans appentis dôme polygonal croupe polygonale ; toit à l'impériale toit à longs pans appentis dôme polygonal croupe polygonale pignon couvert

**État de conservation** :

détruit

### Décor

**Techniques** : sculpture

### Sources documentaires

## Bibliographie

- **Les sources documentaires sont consultables dans le dossier numérisé, accessible dans la rubrique "Informations complémentaires".**

## Informations complémentaires

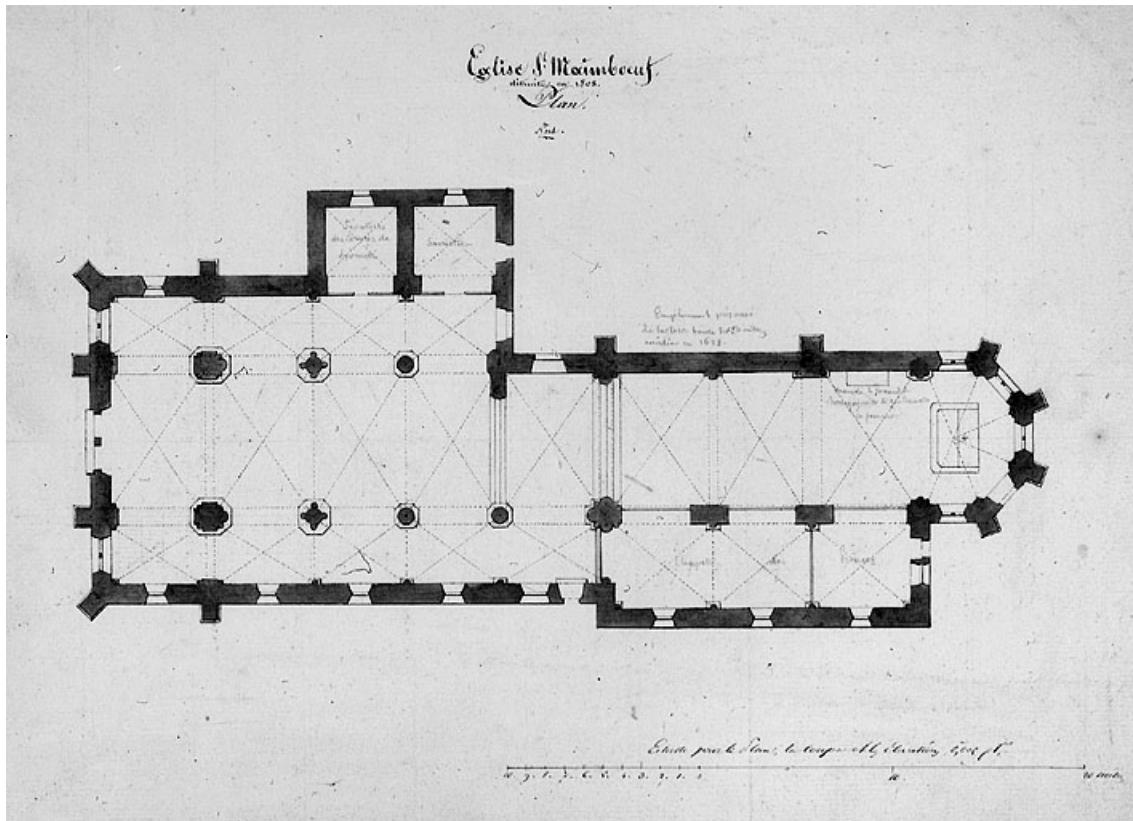
- **Voir le dossier initial numérisé** : <https://patrimoine.bourgognefranche-comte.fr/gtrudov/IA00048679/index.htm>

**Aire d'étude et canton** : Montbéliard centre

**Dénomination** : église paroissiale, collégiale

**Parties constituantes non étudiées** : crypte

© Région Bourgogne-Franche-Comté, Inventaire du patrimoine



**Plan, 19e siècle.**

25, Montbéliard cour du Château

**Source :**

**Dessin lavé, copie d'après des relevés du Génie, 19e siècle, échelle 1:200. Lieu de conservation : Musée historique du Vieux Montbéliard, Montbéliard**

Lieu de conservation : Musée historique du Vieux Montbéliard, Montbéliard

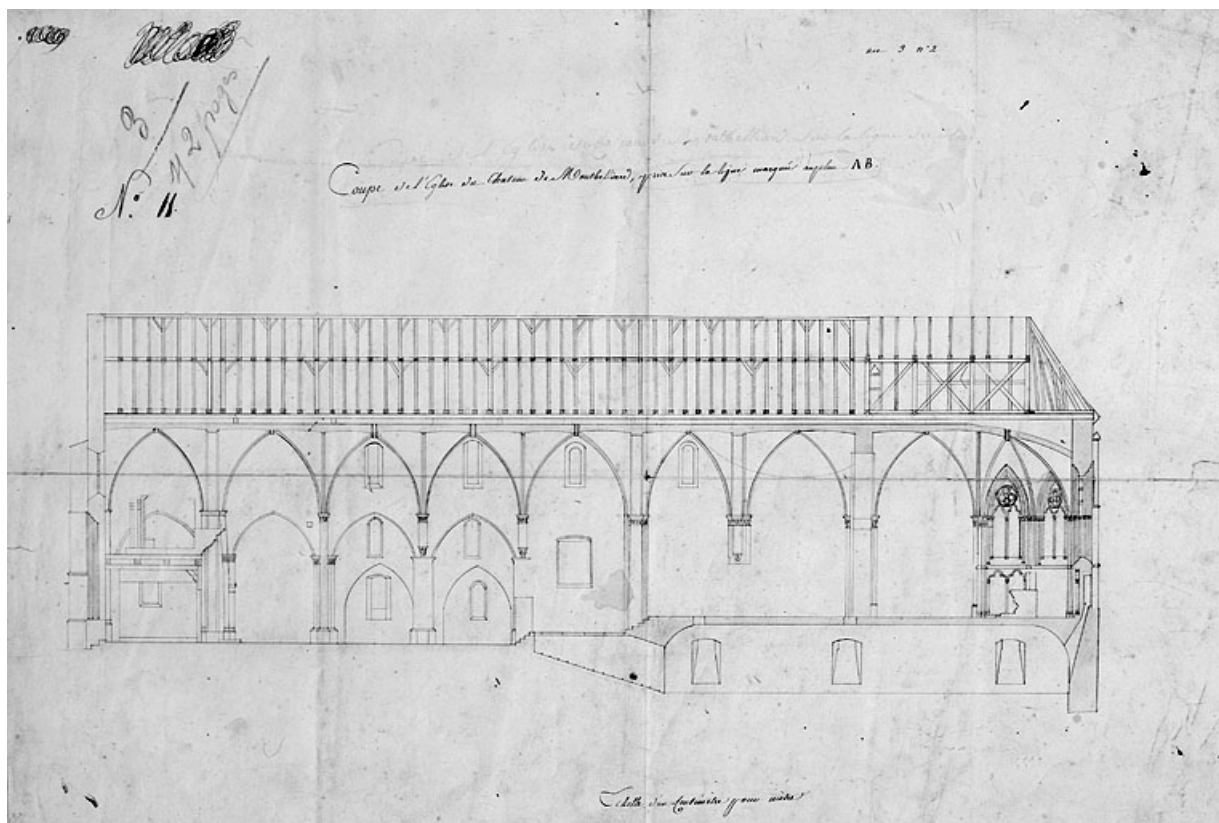
N° de l'illustration : 19862500224X

Date : 1986

Auteur : Yves Sancey

Reproduction soumise à autorisation du titulaire des droits d'exploitation

© Région Bourgogne-Franche-Comté, Inventaire du patrimoine



**Coupe de l'église du Château de Montbéliard, fin 18e ou 1ère décennie 19e siècle.**  
25, Montbéliard cour du Château

**Source :**

**Dessin lavé, fin 18e ou 1ère décennie 19e siècle, échelle 1:100. Lieu de conservation : Musée du Château, Montbéliard**

Lieu de conservation : Musée du Château de Montbéliard


N° de l'illustration : 19862500157V

Date : 1986

Auteur : Yves Sancey

Reproduction soumise à autorisation du titulaire des droits d'exploitation

© Région Bourgogne-Franche-Comté, Inventaire du patrimoine



**Face au couchant, 19e siècle.**  
25, Montbéliard cour du Château

**Source :**

**Dessin lavé, copie d'après des relevés du Génie, 19e siècle, échelle 1:200. Lieu de conservation : Musée historique du Vieux Montbéliard, Montbéliard**

Lieu de conservation : Musée historique du Vieux Montbéliard, Montbéliard


N° de l'illustration : 19862500226X

Date : 1986

Auteur : Yves Sancey

Reproduction soumise à autorisation du titulaire des droits d'exploitation

© Région Bourgogne-Franche-Comté, Inventaire du patrimoine



**Face latérale au midi, 19e siècle.**

25, Montbéliard cour du Château

**Source :**

**Dessin lavé, copie d'après des relevés du Génie, 19e siècle, échelle 1:200. Lieu de conservation : Musée historique du Vieux Montbéliard, Montbéliard**

Lieu de conservation : Musée historique du Vieux Montbéliard, Montbéliard

N° de l'illustration : 19862500225X

Date : 1986

Auteur : Yves Sancey

Reproduction soumise à autorisation du titulaire des droits d'exploitation

© Région Bourgogne-Franche-Comté, Inventaire du patrimoine



**Portion d'une colonnette de l'église Saint-Maimboeuf de Montbéliard, début 19e siècle.**  
25, Montbéliard cour du Château

**Source :**

**Dessin, début 19e siècle. Lieu de conservation : Bibliothèque municipale, Besançon. Cote : collection Duvernoy**

Lieu de conservation : Bibliothèque municipale, Besançon - Cote du document : Collection Duvernoy


N° de l'illustration : 19872500409V

Date : 1987

Auteur : Yves Sancey

Reproduction soumise à autorisation du titulaire des droits d'exploitation

© Région Bourgogne-Franche-Comté, Inventaire du patrimoine



**Frais de rétablissement du clocher [...], 1628.**

25, Montbéliard cour du Château

**Source :**

**Dessin, 1628, par Flamand, Jean (architecte). Lieu de conservation : Archives départementales du Doubs, Besançon. Cote : E [Principauté] 75**

Lieu de conservation : Archives départementales du Doubs, Besançon - Cote du document : E [Principauté] 75

N° de l'illustration : 19882500120X


Date : 1988

Auteur : Jérôme Mongreville

Reproduction soumise à autorisation du titulaire des droits d'exploitation

© Région Bourgogne-Franche-Comté, Inventaire du patrimoine





**Projet de clocher, 1759.**

25, Montbéliard cour du Château

**Source :**

**Dessin lavé, 1759, échelle de 6 toises de roi. Lieu de conservation : Archives départementales du Doubs, Besançon. Cote : E [Principauté] 75**

Lieu de conservation : Archives départementales du Doubs, Besançon - Cote du document : E [Principauté] 75


N° de l'illustration : 19872500242X

Date : 1987

Auteur : Jérôme Mongreville

Reproduction soumise à autorisation du titulaire des droits d'exploitation

© Région Bourgogne-Franche-Comté, Inventaire du patrimoine



**Projet de clocher, entre 1753 et 1765.**

25, Montbéliard cour du Château

**Source :**

**Dessin, entre 1753 et 1765. Lieu de conservation : Archives départementales du Doubs, Besançon. Cote : E [Principauté] 75**

Lieu de conservation : Archives départementales du Doubs, Besançon - Cote du document : E [Principauté] 75


N° de l'illustration : 19872500243V

Date : 1987

Auteur : Jérôme Mongreville

Reproduction soumise à autorisation du titulaire des droits d'exploitation

© Région Bourgogne-Franche-Comté, Inventaire du patrimoine



**Projet de clocher, entre 1753 et 1765.**  
25, Montbéliard cour du Château

**Source :**

**Dessin, entre 1753 et 1765. Lieu de conservation : Archives départementales du Doubs, Besançon. Cote : E [Principauté] 75**

Lieu de conservation : Archives départementales du Doubs, Besançon - Cote du document : E [Principauté] 75

N° de l'illustration : 19872500244V

Date : 1987

Auteur : Jérôme Mongreville

Reproduction soumise à autorisation du titulaire des droits d'exploitation

© Région Bourgogne-Franche-Comté, Inventaire du patrimoine