

ENSEMBLE FORTIFIÉ DIT CHÂTEAU

Bourgogne-Franche-Comté, Doubs
Montbéliard
rue du Château

Dossier IA00048678 réalisé en
1986

Auteur(s) : Bernard Ducouret



Historique

Ville haute primitive avec château mentionnée pour la 1ère fois en 985 ; au cours des siècles suivants devint le domaine exclusif des comtes de Montbéliard et des chanoines desservant l'église collégiale ; ensemble constitué de plusieurs bâtiments construits du 11e au 19e siècle par les architectes Georg Beer, Heinrich Schickhardt, Claude Flamand, Anthonus Schrotz et Strolz et enfermés dans une enceinte qui existait déjà à la fin du 10e siècle (voir Châtel devant, Châtel derrière, collégiale Saint-Mainboeuf, hôtel des courtisans, chancellerie, arsenal) ; ces remparts furent modifiés au 13e siècle lors de la construction du 2e château ; puis les parties ouest et sud furent refaites de 1587 à 1603 par le maçon Hans Henninger auquel succéda Richard Maclair ; de 1594 à 1599, restauration de l'ouvrage d'entrée par Heinrich Schickhardt : creusement d'un fossé, installation d'un pont levé à chaînes lourdes ; en 1610 érection d'une barbacane avec porte par l'ingénieur Claude Flamand qui, à partir de cette date reconstruit également la partie nord de l'enceinte ; en 1818, l'ensemble fut affecté à l'armée, puis racheté par la ville entre les deux dernières guerres

Période(s) principale(s) : 11e siècle / 12e siècle / 13e siècle / 14e siècle / 15e siècle / 16e siècle / 1er quart 17e siècle / 18e siècle / 19e siècle

Auteur(s) de l'oeuvre :

Georg Beer (architecte, attribution par source), Heinrich Schickhardt (architecte, attribution par source), Claude Flamand (ingénieur, attribution par source), Anthonus Schrotz (architecte, attribution par source), Strolz (ingénieur civil, attribution par source)

Description

Plan : éperon barré.

Eléments descriptifs

Murs : calcaire, grès, pierre, pierre de taille, pierre de taille, moellon, bossage, enduit

Toit : tuile plate, tuile mécanique, ardoise, zinc en couverture

Etages : sous-sol, 2 étages carrés, étage de comble, 3 vaisseaux

Couvrement : voûte en berceau, voûte d'arêtes, voûte d'ogives

Élévation : élévation à travées

Type(s) de couverture : dôme polygonal ; dôme polygonal toit à l'impériale ; dôme polygonal toit à l'impériale toit conique ; dôme polygonal toit à l'impériale toit conique toit à longs pans ; dôme polygonal toit à l'impériale toit conique toit à longs pans toit à longs pans brisés ; dôme polygonal toit à l'impériale toit conique toit à longs pans toit à longs pans brisés appentis ; dôme polygonal toit à l'impériale toit conique toit à longs pans toit à longs pans brisés appentis croupe ; dôme polygonal toit à l'impériale toit conique toit à longs pans toit à longs pans brisés appentis croupe croupe polygonale ; dôme polygonal toit à l'impériale toit conique toit à longs pans toit à longs pans brisés appentis croupe croupe polygonale demi-croupe ; dôme polygonal toit à l'impériale toit conique toit à longs pans toit à longs pans brisés appentis croupe croupe polygonale demi-croupe pignon couvert ; dôme polygonal toit à l'impériale toit conique toit à longs pans toit à longs pans brisés appentis croupe croupe polygonale demi-croupe pignon découvert ; dôme polygonal toit à l'impériale toit conique toit à longs

pans toit à longs pans brisés appentis croupe croupe polygonale demi-croupe pignon couvert pignon découvert noue
Escaliers : escalier dans-oeuvre, escalier tournant à retours avec jour, escalier hors-oeuvre, escalier en vis sans jour, escalier de distribution extérieur, cage ouverte; escalier isolé, escalier en vis avec jour

Décor

Techniques : peinture, sculpture

Représentations : armoiries

Précision sur les représentations :

sujet : armes des ducs de Wurtemberg

Sources documentaires

Bibliographie

- **Les sources documentaires sont consultables dans le dossier numérisé, accessible dans la rubrique "Informations complémentaires"**.

Informations complémentaires

- **Voir le dossier initial numérisé** : <https://patrimoine.bourgognefranchecomte.fr/gtrudov/IA00048678/index.htm>

Éléments remarquables : portail

Protection

classé MH partiellement : 1928, inscrit MH partiellement : 1934

Aire d'étude et canton : Montbéliard centre

Dénomination : ensemble fortifié

Parties constituantes non étudiées : cour, jardin, parc, terrasse en terre-plein, fossé, église, pont, communs, fontaine, puits, ouvrage d'entrée, corps de garde, château, arsenal, enceinte, chapelle

© Région Bourgogne-Franche-Comté, Inventaire du patrimoine



Enceinte. Tour de la porte (c).
25, Montbéliard rue du Château

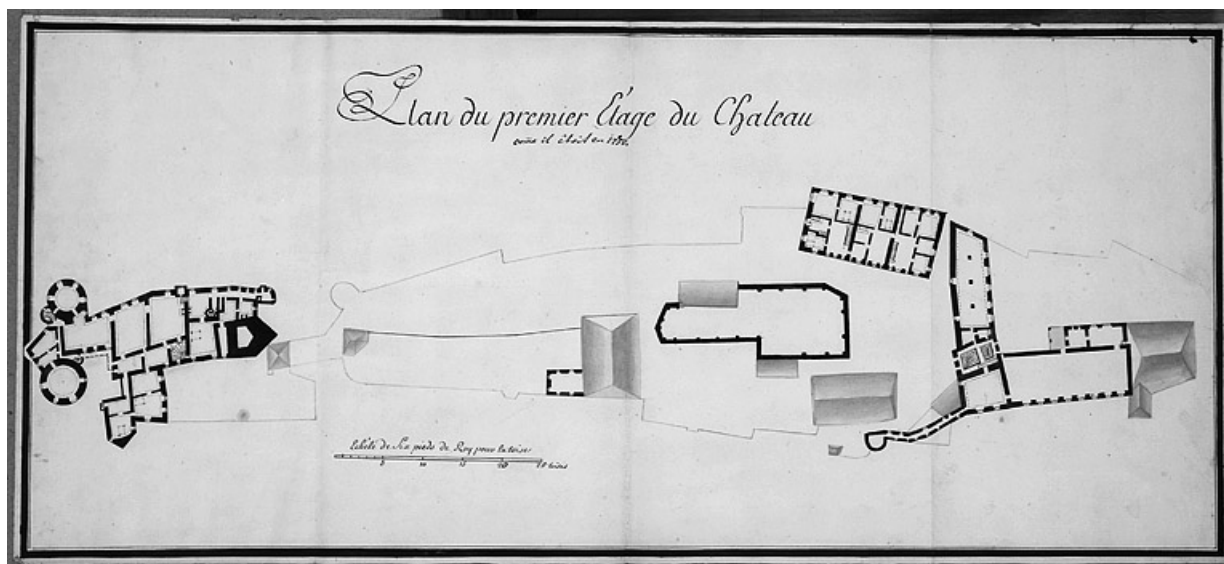
N° de l'illustration : 19872501027X

Date : 1987

Auteur : Jérôme Mongreville

Reproduction soumise à autorisation du titulaire des droits d'exploitation

© Région Bourgogne-Franche-Comté, Inventaire du patrimoine



Plan du premier étage du château comme il était en 1750, 18e siècle.

25, Montbéliard rue du Château

Source :

Dessin lavé, 18e siècle, échelle de 6 pieds de roi par toise. Lieu de conservation : Bibliothèque municipale, Besançon. Cote : collection Duvernoy, t. 6, fol. 20

Lieu de conservation : Bibliothèque municipale, Besançon - Cote du document : Collection Duvernoy, t. 6, fol. 20

N° de l'illustration : 19872500404V

Date : 1987

Auteur : Yves Sancey

Reproduction soumise à autorisation du titulaire des droits d'exploitation

© Région Bourgogne-Franche-Comté, Inventaire du patrimoine



Château au commencement du 17e siècle [côté sud], 1861.

25, Montbéliard rue du Château

Source :

Plan-relief par l'architecte Frédéric Morel-Macler, 1861. Lieu de conservation : Musée historique du Vieux Montbéliard, Montbéliard

Lieu de conservation : Musée historique du Vieux Montbéliard, Montbéliard

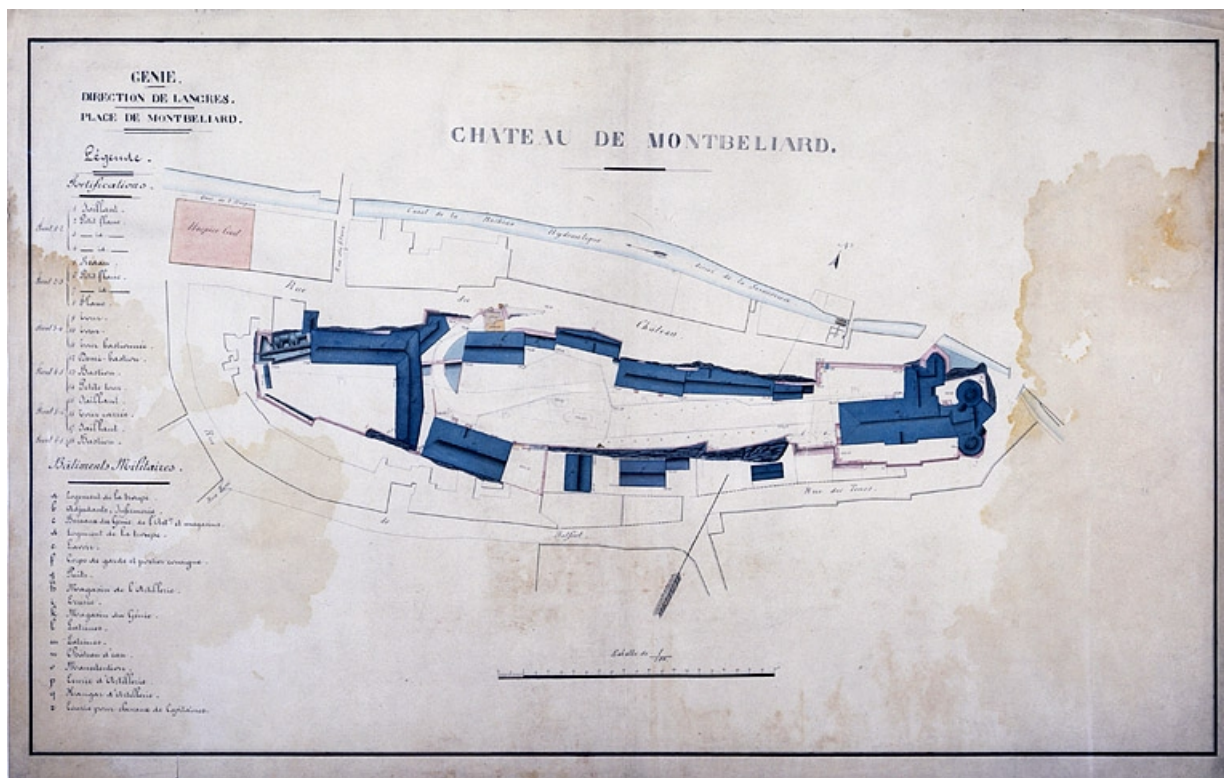
N° de l'illustration : 19882500129X

Date : 1988

Auteur : Jérôme Mongreville

Reproduction soumise à autorisation du titulaire des droits d'exploitation

© Région Bourgogne-Franche-Comté, Inventaire du patrimoine



Atlas des bâtimens militaires [...], feuille 1, années 1830.
25, Montbéliard rue du Château

Source :

Dessin lavé, années 1830, échelle 1:500. Lieu de conservation : Archives départementales du Doubs, Besançon.

Cote : 12 J 64

Lieu de conservation : Archives départementales du Doubs, Besançon - Cote du document : 12 J 64

N° de l'illustration : 19882500185VA

Date : 1988

Auteur : Jérôme Mongreville

Reproduction soumise à autorisation du titulaire des droits d'exploitation

© Région Bourgogne-Franche-Comté, Inventaire du patrimoine



Château de Montbéliard du côté du nord [Grand jardin au premier plan], 1808.
25, Montbéliard rue du Château

Source :

Aquarelle, 1808, par Moret, F.. Lieu de conservation : Musée historique du Vieux Montbéliard, Montbéliard

Lieu de conservation : Musée historique du Vieux Montbéliard, Montbéliard


N° de l'illustration : 19862500214X

Date : 1986

Auteur : Yves Sancey

Reproduction soumise à autorisation du titulaire des droits d'exploitation

© Région Bourgogne-Franche-Comté, Inventaire du patrimoine



Vue des façades sud de l'ensemble fortifié et du fort Le Chat, fin 18e ou début 19e siècle.

25, Montbéliard rue du Château

Source :

Huile sur toile, fin 18e ou début 19e siècle, avant 1810. Lieu de conservation : Musée historique du Vieux Montbéliard, Montbéliard. Cote : N° 97

Lieu de conservation : Musée historique du Vieux Montbéliard, Montbéliard - Cote du document : N° 97

N° de l'illustration : 19882500128X

Date : 1988

Auteur : Jérôme Mongreville

Reproduction soumise à autorisation du titulaire des droits d'exploitation

© Région Bourgogne-Franche-Comté, Inventaire du patrimoine



Vue d'ensemble, côté nord, 1823-1826. Extrait du plan-relief de 1823-1826, par R.G.I. Wild, échelle 1:1000 (conservé au Musée historique du Vieux Montbéliard).

25, Montbéliard rue du Château

N° de l'illustration : 19862500115X

Date : 1986

Auteur : Yves Sancey

Reproduction soumise à autorisation du titulaire des droits d'exploitation

© Région Bourgogne-Franche-Comté, Inventaire du patrimoine



Vue d'ensemble, côté sud, 1823-1826. Extrait du plan-relief de 1823-1826, par R.G.I. Wild, échelle 1:1000 (conservé au Musée historique du Vieux Montbéliard).

25, Montbéliard rue du Château

N° de l'illustration : 19862500088X

Date : 1986

Auteur : Yves Sancey

Reproduction soumise à autorisation du titulaire des droits d'exploitation

© Région Bourgogne-Franche-Comté, Inventaire du patrimoine



Château de Montbéliard [vue de la face sud], avant 1857.

25, Montbéliard rue du Château

Source :

Lithographie par H. Barbier, à Montbéliard, avant 1857, par Koger, Georges (photographe). Lieu de conservation :

Bibliothèque municipale, Besançon. Cote : A 42 607

Lieu de conservation : Bibliothèque municipale, Besançon - Cote du document : A 42 607

N° de l'illustration : 19872500406V

Date : 1987

Auteur : Yves Sancey

Reproduction soumise à autorisation du titulaire des droits d'exploitation

© Région Bourgogne-Franche-Comté, Inventaire du patrimoine



Côté sud vu du bord de l'Allan, début 20e siècle.
25, Montbéliard rue du Château

Source :

Photographie, début 20e siècle. Lieu de conservation : Archives communales, Montbéliard. Cote : collection Blazer, 1 Fi 16, n° 2

Lieu de conservation : Archives communales, Montbéliard - Cote du document : Collection Blazer, 1 Fi 16, n° 2

N° de l'illustration : 19862500472V

Date : 1986

Auteur : Jérôme Mongreville (reproduction)

Reproduction soumise à autorisation du titulaire des droits d'exploitation

© Région Bourgogne-Franche-Comté, Inventaire du patrimoine



Vue de l'ensemble fortifié en direction du nord-ouest, années 1860-1870.

25, Montbéliard rue du Château

Source :

Photographie, années 1860-1870. Lieu de conservation : collection particulière

Lieu de conservation : Collection particulière

N° de l'illustration : 19872500980X

Date : 1987

Auteur : Jérôme Mongreville (reproduction)

Reproduction soumise à autorisation du titulaire des droits d'exploitation

© Région Bourgogne-Franche-Comté, Inventaire du patrimoine



Château vu du nord-est, entre 1852 et 1858.
25, Montbéliard rue du Château

Source :

Photographie, entre 1852 et 1858, par Koger, Georges (photographe). Lieu de conservation : Musée historique du Vieux Montbéliard, Montbéliard

Lieu de conservation : Musée historique du Vieux Montbéliard, Montbéliard

N° de l'illustration : 19862500209X

Date : 1986

Auteur : Jérôme Mongreville (reproduction)

Reproduction soumise à autorisation du titulaire des droits d'exploitation

© Région Bourgogne-Franche-Comté, Inventaire du patrimoine



Le château et l'ancienne gare, après 1880.

25, Montbéliard rue du Château

Source :

Photographie, après 1880. Lieu de conservation : Archives communales, Montbéliard. Cote : collection Blazer, 1 Fi 18, fol. 27

Lieu de conservation : Archives communales, Montbéliard - Cote du document : Collection Blazer, 1 Fi 18, fol. 27


N° de l'illustration : 19872500116V

Date : 1987

Auteur : Jérôme Mongreville (reproduction)

Reproduction soumise à autorisation du titulaire des droits d'exploitation

© Région Bourgogne-Franche-Comté, Inventaire du patrimoine



Atlas des bâtiments militaires [... détail de la feuille 5 :] Chapelle H, Tour E, 1837.
25, Montbéliard rue du Château

Source :

Dessin lavé, 1837, échelle 1:200, par Le Blanc (ingénieur militaire). Lieu de conservation : Archives départementales du Doubs, Besançon. Cote : 12 J 64

Lieu de conservation : Archives départementales du Doubs, Besançon - Cote du document : 12 J 64


N° de l'illustration : 19872500252V

Date : 1987

Auteur : Jérôme Mongreville

Reproduction soumise à autorisation du titulaire des droits d'exploitation

© Région Bourgogne-Franche-Comté, Inventaire du patrimoine



Atlas des bâtiments militaires [... détail de la feuille 5 : élévation de l'ouvrage d'entrée et coupe de l'ancienne chancellerie], 1837.
25, Montbéliard rue du Château

Source :

Dessin lavé, 1837, échelle 1:200, par Le Blanc (ingénieur militaire). Lieu de conservation : Archives départementales du Doubs, Besançon. Cote : 12 J 64

Lieu de conservation : Archives départementales du Doubs, Besançon - Cote du document : 12 J 64


N° de l'illustration : 19872500253V

Date : 1987

Auteur : Jérôme Mongreville

Reproduction soumise à autorisation du titulaire des droits d'exploitation

© Région Bourgogne-Franche-Comté, Inventaire du patrimoine



Plan [élévation] de la porte devant du chasteau de Montbéliard [porte de la barbacane], 1610.
25, Montbéliard rue du Château

Source :

Dessin, 1610, par Flamand, Claude (ingénieur). Lieu de conservation : Archives départementales du Doubs, Besançon. Cote : E [Principauté] 68

Lieu de conservation : Archives départementales du Doubs, Besançon - Cote du document : E [Principauté] 68

N° de l'illustration : 19872500261X

Date : 1987

Auteur : Jérôme Mongreville

Reproduction soumise à autorisation du titulaire des droits d'exploitation

© Région Bourgogne-Franche-Comté, Inventaire du patrimoine



Plan [élévation] de la guérite [...], 1609-1612.
25, Montbéliard rue du Château

Source :

Dessin lavé, 1609-1612, échelle de 7 pieds. Situation : voir pl. II, lettre L. Lieu de conservation : Archives départementales du Doubs, Besançon. Cote : E [Principauté] 68

Lieu de conservation : Archives départementales du Doubs, Besançon - Cote du document : E [Principauté] 68


N° de l'illustration : 19872500245X

Date : 1987

Auteur : Jérôme Mongreville

Reproduction soumise à autorisation du titulaire des droits d'exploitation

© Région Bourgogne-Franche-Comté, Inventaire du patrimoine



Plan [élévation] de la guérite [...], 1609-1612.
25, Montbéliard rue du Château

Source :

Dessin lavé, 1609-1612, échelle de 7 pieds. Situation : voir pl. II, lettre L. Lieu de conservation : Archives départementales du Doubs, Besançon. Cote : E [Principauté] 68

Lieu de conservation : Archives départementales du Doubs, Besançon - Cote du document : E [Principauté] 68

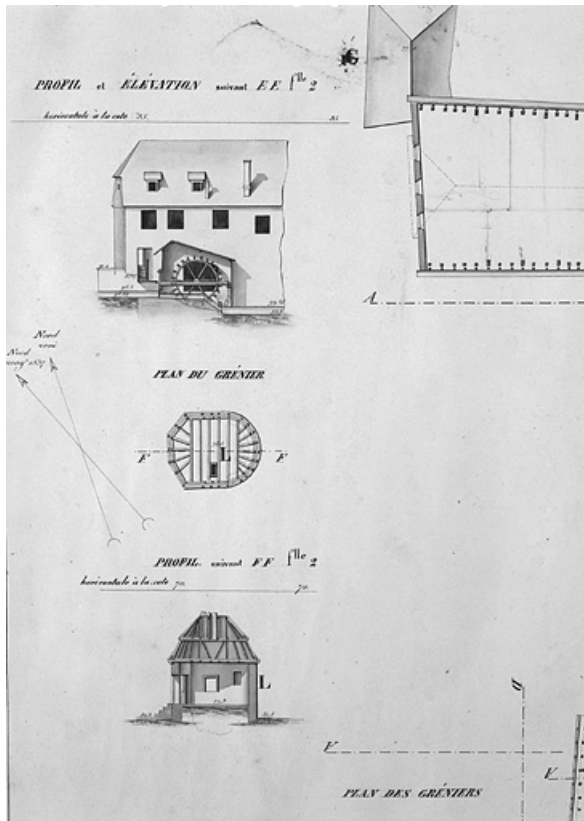
N° de l'illustration : 19872500246X

Date : 1987

Auteur : Jérôme Mongreville

Reproduction soumise à autorisation du titulaire des droits d'exploitation

© Région Bourgogne-Franche-Comté, Inventaire du patrimoine



Atlas des bâtiments militaires [... détail de la feuille 2 : bâtiment de la machine hydraulique et pavillon couronnant la tour L], 1837.
25, Montbéliard rue du Château

Source :

Dessin lavé, 1837, échelle 1:200. (2e exemplaire, 1841), par Le Blanc (ingénieur militaire). Lieu de conservation :

Archives départementales du Doubs, Besançon. Cote : 12 J 64

Lieu de conservation : Archives départementales du Doubs, Besançon - Cote du document : 12 J 64

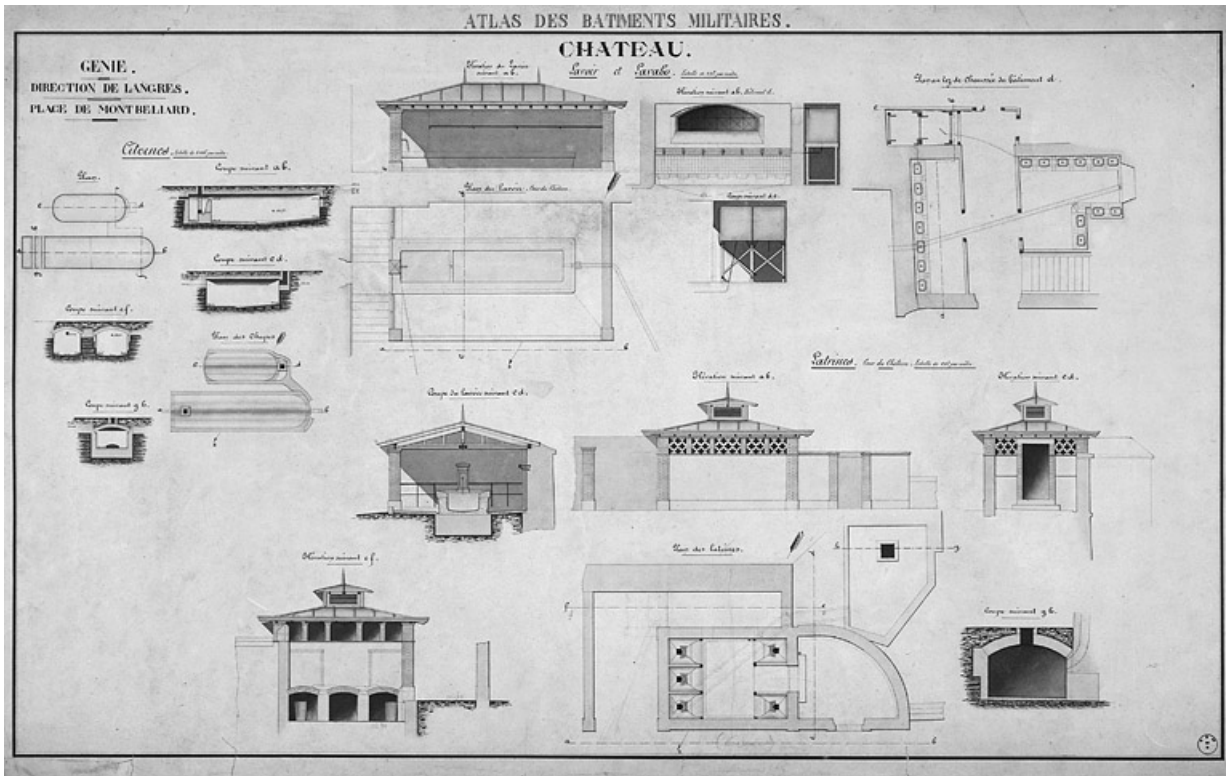
N° de l'illustration : 19872500258V

Date : 1987

Auteur : Jérôme Mongreville

Reproduction soumise à autorisation du titulaire des droits d'exploitation

© Région Bourgogne-Franche-Comté, Inventaire du patrimoine



Atlas des bâtiments militaires [...] Feuille 11 [lavoir, lavabo, citernes et latrines], années 1880.
25, Montbéliard rue du Château

Source :

Dessin lavé, années 1880, échelles 1:200 et 1:50. Lieu de conservation : Musée historique du Vieux Montbéliard, Montbéliard

Lieu de conservation : Musée historique du Vieux Montbéliard, Montbéliard


N° de l'illustration : 19862500216V

Date : 1986

Auteur : Yves Sancey

Reproduction soumise à autorisation du titulaire des droits d'exploitation

© Région Bourgogne-Franche-Comté, Inventaire du patrimoine



Décor pour le mariage de la princesse Frédérique-Amélie de Wurtemberg : Arc de triomphe, 1781.
25, Montbéliard rue du Château

Source :

Aquarelle, 1781, par Werner, P.-F. Lieu de conservation : Bibliothèque municipale, Montbéliard. Cote : [symbole non transcrit] 83

Lieu de conservation : Bibliothèque municipale, Montbéliard - Cote du document : [symbole non transcrit] 83


N° de l'illustration : 19862500160VA

Date : 1986

Auteur : Yves Sancey

Reproduction soumise à autorisation du titulaire des droits d'exploitation

© Région Bourgogne-Franche-Comté, Inventaire du patrimoine



Décor pour le mariage de la princesse Frédérique-Amélie de Wurtemberg : Porte d'entrée du château, 1781.
25, Montbéliard rue du Château

Source :

Aquarelle, 1781, par Werner, P.-F. Lieu de conservation : Bibliothèque municipale, Montbéliard. Cote : [symbole non transcrit] 83

Lieu de conservation : Bibliothèque municipale, Montbéliard - Cote du document : [symbole non transcrit] 83


N° de l'illustration : 19862500161VA

Date : 1986

Auteur : Yves Sancey

Reproduction soumise à autorisation du titulaire des droits d'exploitation

© Région Bourgogne-Franche-Comté, Inventaire du patrimoine



Décor pour le mariage de la princesse Frédérique-Amélie de Wurtemberg : Fronton pyramidal, 1781.
25, Montbéliard rue du Château

Source :

Aquarelle, 1781, par Werner, P.-F. Lieu de conservation : Bibliothèque municipale, Montbéliard. Cote : [symbole non transcrit] 83

Lieu de conservation : Bibliothèque municipale, Montbéliard - Cote du document : [symbole non transcrit] 83

N° de l'illustration : 19862500162VA

Date : 1986

Auteur : Yves Sancey

Reproduction soumise à autorisation du titulaire des droits d'exploitation

© Région Bourgogne-Franche-Comté, Inventaire du patrimoine



Vue d'ensemble de la basse-cour vers le Neuf Château.
25, Montbéliard rue du Château

N° de l'illustration : 19882500084V

Date : 1988

Auteur : Jérôme Mongreville

Reproduction soumise à autorisation du titulaire des droits d'exploitation

© Région Bourgogne-Franche-Comté, Inventaire du patrimoine



Enceinte. Porte (a).

25, Montbéliard rue du Château


N° de l'illustration : 19872500938X

Date : 1987

Auteur : Jérôme Mongreville

Reproduction soumise à autorisation du titulaire des droits d'exploitation

© Région Bourgogne-Franche-Comté, Inventaire du patrimoine



Enceinte. Porte (b).

25, Montbéliard rue du Château

N° de l'illustration : 19872501028X

Date : 1987

Auteur : Jérôme Mongreville

Reproduction soumise à autorisation du titulaire des droits d'exploitation

© Région Bourgogne-Franche-Comté, Inventaire du patrimoine



Enceinte. Partie près de la porte (d).
25, Montbéliard rue du Château

N° de l'illustration : 19872501153V

Date : 1987

Auteur : Jérôme Mongreville

Reproduction soumise à autorisation du titulaire des droits d'exploitation

© Région Bourgogne-Franche-Comté, Inventaire du patrimoine



Enceinte. Partie sous le Vieux Château (e).
25, Montbéliard rue du Château

N° de l'illustration : 19872501226X

Date : 1987

Auteur : Jérôme Mongreville

Reproduction soumise à autorisation du titulaire des droits d'exploitation

© Région Bourgogne-Franche-Comté, Inventaire du patrimoine



Enceinte. Partie sous le Vieux Château (f).
25, Montbéliard rue du Château

N° de l'illustration : 19872501025X

Date : 1987

Auteur : Jérôme Mongreville

Reproduction soumise à autorisation du titulaire des droits d'exploitation

© Région Bourgogne-Franche-Comté, Inventaire du patrimoine



Enceinte. Partie sous le Vieux Château (g).
25, Montbéliard rue du Château

N° de l'illustration : 19872501026X

Date : 1987

Auteur : Jérôme Mongreville

Reproduction soumise à autorisation du titulaire des droits d'exploitation

© Région Bourgogne-Franche-Comté, Inventaire du patrimoine



Enceinte. Partie sous le Vieux Château (h).
25, Montbéliard rue du Château

N° de l'illustration : 19872500939X

Date : 1987

Auteur : Jérôme Mongreville

Reproduction soumise à autorisation du titulaire des droits d'exploitation

© Région Bourgogne-Franche-Comté, Inventaire du patrimoine



Enceinte. Partie sous le Vieux Château (i).
25, Montbéliard rue du Château

N° de l'illustration : 19872501024X

Date : 1987

Auteur : Jérôme Mongreville

Reproduction soumise à autorisation du titulaire des droits d'exploitation

© Région Bourgogne-Franche-Comté, Inventaire du patrimoine



Enceinte. Partie sous le Vieux Château (j).
25, Montbéliard rue du Château

N° de l'illustration : 19872501225X

Date : 1987

Auteur : Jérôme Mongreville

Reproduction soumise à autorisation du titulaire des droits d'exploitation

© Région Bourgogne-Franche-Comté, Inventaire du patrimoine



Enceinte. Partie sous le Vieux Château (k).
25, Montbéliard rue du Château

N° de l'illustration : 19872501224X

Date : 1987

Auteur : Jérôme Mongreville

Reproduction soumise à autorisation du titulaire des droits d'exploitation

© Région Bourgogne-Franche-Comté, Inventaire du patrimoine



Enceinte. Blason bûché sous le Neuf Château (1).

25, Montbéliard rue du Château

N° de l'illustration : 19882500102X

Date : 1988

Auteur : Jérôme Mongreville

Reproduction soumise à autorisation du titulaire des droits d'exploitation

© Région Bourgogne-Franche-Comté, Inventaire du patrimoine



Enceinte. Partie sous la basse-cour (m).
25, Montbéliard rue du Château


N° de l'illustration : 19872501029X

Date : 1987

Auteur : Jérôme Mongreville

Reproduction soumise à autorisation du titulaire des droits d'exploitation

© Région Bourgogne-Franche-Comté, Inventaire du patrimoine



Enceinte. Partie sous la basse-cour (n).
25, Montbéliard rue du Château

N° de l'illustration : 19872500940X

Date : 1987

Auteur : Jérôme Mongreville

Reproduction soumise à autorisation du titulaire des droits d'exploitation

© Région Bourgogne-Franche-Comté, Inventaire du patrimoine



Enceinte. Partie sous la basse-cour (o).
25, Montbéliard rue du Château

N° de l'illustration : 19872501030X

Date : 1987

Auteur : Jérôme Mongreville

Reproduction soumise à autorisation du titulaire des droits d'exploitation

© Région Bourgogne-Franche-Comté, Inventaire du patrimoine



Enceinte. Partie vue de la basse-cour (p).
25, Montbéliard rue du Château

N° de l'illustration : 19882500051V

Date : 1988

Auteur : Jérôme Mongreville

Reproduction soumise à autorisation du titulaire des droits d'exploitation

© Région Bourgogne-Franche-Comté, Inventaire du patrimoine