

## CHÂTEAU FORT, CITADELLE DE LA CROSTE

Bourgogne-Franche-Comté, Doubs  
Montbéliard  
rue des Miches

Dossier IA00048677 réalisé en  
1986

Auteur(s) : Bernard Ducouret



### Historique

Chastelot de la Croste mentionné en 1393 ; 1483 à 1486, reconstruction du donjon pour le bailli, Marc de Stein ; 1521 ouvrages en bois brûlés et rétablis ensuite ; 28 octobre 1598, début des travaux de construction de la citadelle intégrant l'ancien fort, par l'architecte Heinrich Schickhardt, gros-oeuvre achevé en 1608 ; après 1610, modernisation des ouvrages de l'ancien donjon par l'ingénieur Claude Flamand ; 16 mai 1632, incendie accidentel du donjon, sa restauration s'achève en novembre 1670 ; 1633 agrandissement de la citadelle par les Français ; 1677, prise de la ville par les Français, destruction totale de l'ensemble malgré l'avis contraire de Vauban qui fit un projet de modernisation ; 1835, projet de rétablissement non réalisé par Beurnier, capitaine du génie ; 1884, travaux de fortifications exécutés par l'entrepreneur Dagnaux pour le génie ; démolition de ces ouvrages lors de l'aménagement récent du site en parc public

**Période(s) principale(s)** : 4e quart 15e siècle / limite 16e siècle 17e siècle / 17e siècle / 4e quart 19e siècle

**Période(s) secondaire(s)** : 1er quart 16e siècle

#### Auteur(s) de l'oeuvre :

Heinrich Schickhardt (architecte, attribution par source), Claude Flamand (ingénieur, attribution par source), Dagnaux (entrepreneur, attribution par source)

#### Éléments descriptifs

**Murs** : pierre, bois, terre

**Plan** : système bastionné

**Type(s) de couverture** : toit conique

#### État de conservation :

détruit

### Sources documentaires

#### Bibliographie

- Les sources documentaires sont consultables dans le dossier numérisé, accessible dans la rubrique "Informations complémentaires".

### Informations complémentaires

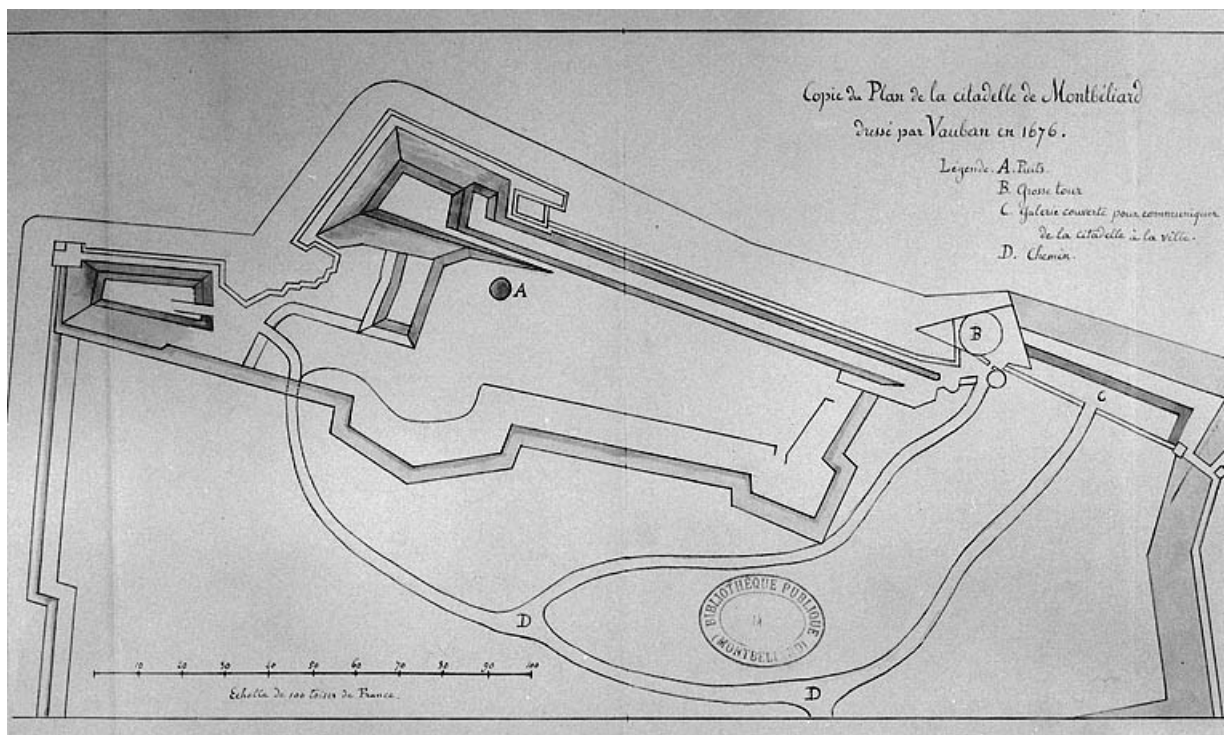
- Voir le dossier initial numérisé : <https://patrimoine.bourgognefranche-comte.fr/gtrudov/IA00048677/index.htm>

**Aire d'étude et canton** : Montbéliard centre

**Dénomination** : château fort, citadelle

**Parties constituantes non étudiées** : cour, fossé, puits, citerne, donjon, parc

© Région Bourgogne-Franche-Comté, Inventaire du patrimoine



**Copie du plan de la citadelle de Montbéliard dressé par Vauban en 1676, 19e siècle.**

25, Montbéliard rue des Miches

**Source :**

**Dessin lavé, 19e siècle, échelle de 100 toises de France. Lieu de conservation : Bibliothèque municipale, Montbéliard. Cote : [symbole non transcrit] 165 Dans : " Histoire de Montbéliard " / Pierre-Edmond Tuefferd, pl. 14.**

Lieu de conservation : Bibliothèque municipale, Montbéliard - Cote du document : [symbole non transcrit] 165


N° de l'illustration : 19882500168X

Date : 1988

Auteur : Jérôme Mongreville

Reproduction soumise à autorisation du titulaire des droits d'exploitation

© Région Bourgogne-Franche-Comté, Inventaire du patrimoine



**Montbéliard [vue d'ensemble de la citadelle], 1643.**

25, Montbéliard rue des Miches

**Source :**

**Gravure, 1643, par Merian. Lieu de conservation : Bibliothèque municipale, Montbéliard. Cote : A 42 603**

Lieu de conservation : Bibliothèque municipale, Montbéliard - Cote du document : A 42 603

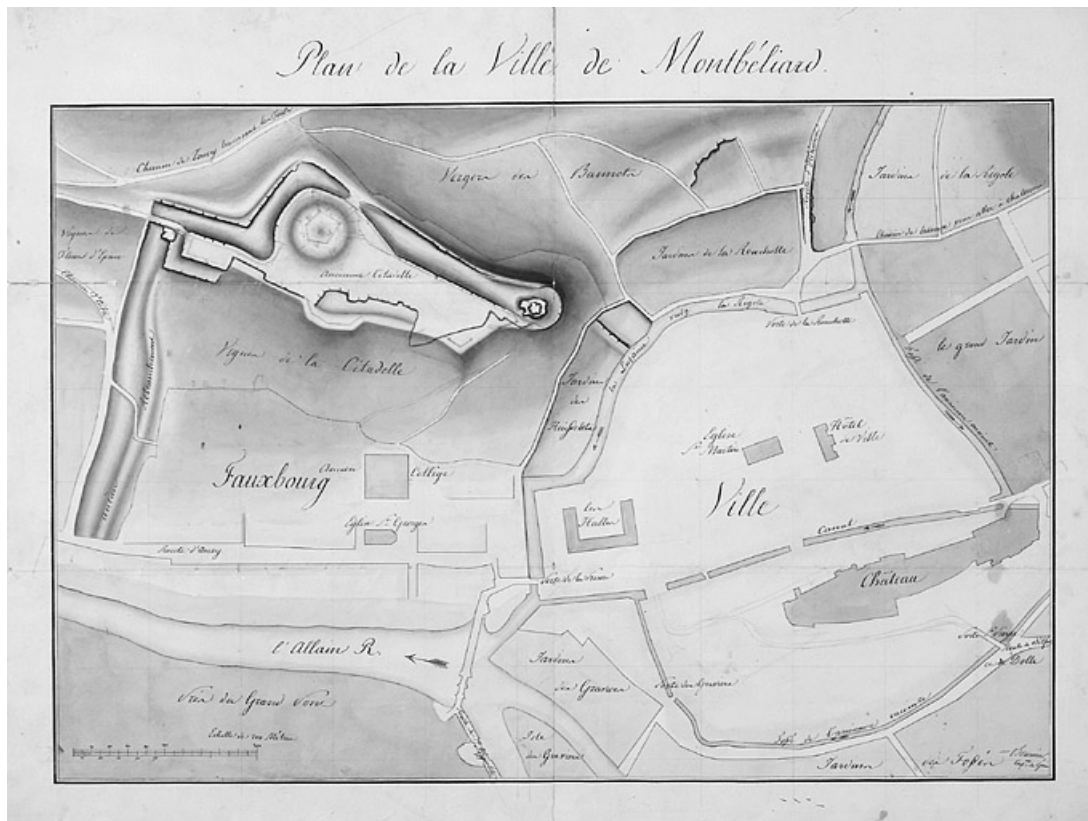
N° de l'illustration : 19882500150V

Date : 1988

Auteur : Jérôme Mongreville

Reproduction soumise à autorisation du titulaire des droits d'exploitation

© Région Bourgogne-Franche-Comté, Inventaire du patrimoine



**Plan de la ville de Montbéliard, début 19e siècle.**

25, Montbéliard rue des Miches

**Source :**

**Dessin lavé, début 19e siècle, échelle de 200 mètres, par Beurnier. Lieu de conservation : Archives communales, Montbéliard. Cote : Fonds Beurnier, art. 51**

Lieu de conservation : Archives communales, Montbéliard - Cote du document : Fonds Beurnier, art. 51

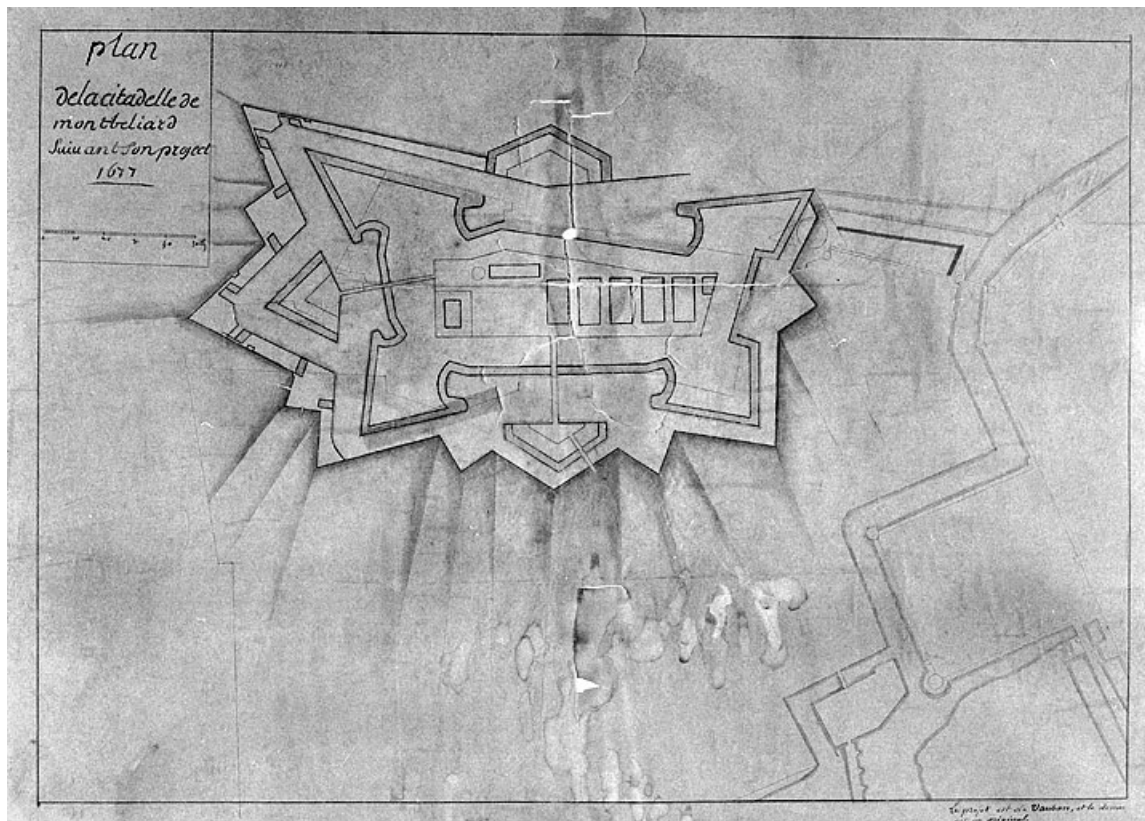
N° de l'illustration : 19872500060V

Date : 1987

Auteur : Jérôme Mongreville

Reproduction soumise à autorisation du titulaire des droits d'exploitation

© Région Bourgogne-Franche-Comté, Inventaire du patrimoine



**Plan de la citadelle de Montbéliard suivant son projet 1677, 19e siècle.**

25, Montbéliard rue des Miches

**Source :**

**Dessin lavé, copie d'un original attribué à Vauban, 19e siècle. Lieu de conservation : Musée historique du Vieux Montbéliard, Montbéliard. Cote : Inv. n° 91**

Lieu de conservation : Musée historique du Vieux Montbéliard, Montbéliard - Cote du document : Inv. n° 91

N° de l'illustration : 19882500211X

Date : 1988

Auteur : Jérôme Mongreville

Reproduction soumise à autorisation du titulaire des droits d'exploitation

© Région Bourgogne-Franche-Comté, Inventaire du patrimoine