


ÉGLISE PAROISSIALE SAINT-HILAIRE

Bourgogne-Franche-Comté, Haute-Saône
Pesmes

Dossier IA00016545 réalisé en 1986

Auteur(s) : Bernard Lardière



Historique

Construction de l'église vers 1160, il ne reste de cette église qu'une travée du chœur ; reconstruction de la nef au 13e siècle ; entre 1367 et 1380, la chapelle seigneuriale Saint-Jean-Baptiste est reconstruite ; en 1524 reconstruction du chœur, à l'exception d'une travée : cette date et une inscription figurent sur un contrefort du chevet ; entre 1555 et 1590, allongement de la nef d'une travée et de 2 chapelles ; la façade et l'église datée du 13e siècle, disparaît complètement lors de ce remaniement ; en même temps entre 1557 et 1563, construction de la chapelle d'Andelot ; en 1686, la toiture de l'église est entièrement refaite ; en 1775, reconstruction du clocher, après un incendie

Période(s) principale(s) : 13e siècle / 2e moitié 14e siècle / 1er quart 16e siècle / 2e moitié 16e siècle / 4e quart 17e siècle / 4e quart 18e siècle

Période(s) secondaire(s) : 3e quart 12e siècle

Dates : 1524 (porte la date)

Éléments descriptifs

Murs : calcaire, pierre de taille, moellon, enduit

Toit : tuile plate

Plan : plan allongé

Étages : 3 vaisseaux

Couvrement : voûte en berceau, voûte d'arêtes, voûte d'ogives

Escaliers : escalier demi-hors-oeuvre, escalier en vis

Sources documentaires

Documents figurés

- **Vue aérienne de la place de l'église.**

Vue aérienne de la place de l'église. Carte postale, s.d., éd. CIM (Combiér Imprimeur Mâcon).

Informations complémentaires

- **Voir le dossier numérisé** : <https://patrimoine.bourgognefranche-comte.fr/gtrudov/IA00016545/index.htm>

Protection

classé MH : 1903

Aire d'étude et canton : Pesmes

Dénomination : église paroissiale

© Région Bourgogne-Franche-Comté, Inventaire du patrimoine



Vue aérienne de la place de l'église.

70, Pesmes place du Portail

Source :

Carte postale, s.d., éd. CIM (Comber Imprimeur Mâcon).

N° de l'illustration : 19827000054X

Date : 1982

Auteur : Dominique Dominguez (reproduction)

Reproduction soumise à autorisation du titulaire des droits d'exploitation

© Région Bourgogne-Franche-Comté, Inventaire du patrimoine



Extérieur : vue d'ensemble depuis le cimetière.

70, Pesmes place du Portail

N° de l'illustration : 19847000068X

Date : 1984

Auteur : Yves Sancey

Reproduction soumise à autorisation du titulaire des droits d'exploitation

© Région Bourgogne-Franche-Comté, Inventaire du patrimoine



Extérieur : vue d'ensemble depuis le cimetière.

70, Pesmes place du Portail

N° de l'illustration : 19847000069X

Date : 1984

Auteur : Yves Sancey

Reproduction soumise à autorisation du titulaire des droits d'exploitation

© Région Bourgogne-Franche-Comté, Inventaire du patrimoine



Extérieur : vue d'ensemble depuis le cimetière.

70, Pesmes place du Portail

N° de l'illustration : 19847000070X

Date : 1984

Auteur : Yves Sancey

Reproduction soumise à autorisation du titulaire des droits d'exploitation

© Région Bourgogne-Franche-Comté, Inventaire du patrimoine



Extérieur : façade ouest.

70, Pesmes place du Portail

N° de l'illustration : 19847000071V

Date : 1984

Auteur : Yves Sancey

Reproduction soumise à autorisation du titulaire des droits d'exploitation

© Région Bourgogne-Franche-Comté, Inventaire du patrimoine



Extérieur : façade latérale sud.

70, Pesmes place du Portail

N° de l'illustration : 19847000072V

Date : 1984

Auteur : Yves Sancey

Reproduction soumise à autorisation du titulaire des droits d'exploitation

© Région Bourgogne-Franche-Comté, Inventaire du patrimoine



Détail : chevet de l'église.

70, Pesmes place du Portail

N° de l'illustration : 19857000088VA

Date : 1985

Auteur : Yves Sancey

Reproduction soumise à autorisation du titulaire des droits d'exploitation

© Région Bourgogne-Franche-Comté, Inventaire du patrimoine



Exérieur : portail ouest.

70, Pesmes place du Portail

N° de l'illustration : 19847000073V

Date : 1984

Auteur : Yves Sancey

Reproduction soumise à autorisation du titulaire des droits d'exploitation

© Région Bourgogne-Franche-Comté, Inventaire du patrimoine



PESMES - La grande Nef de l'Eglise

Domont, Librairie

Intérieur : nef et choeur.repro. carte postale ancienne

70, Pesmes place du Portail

N° de l'illustration : 19847000012X

Date : 1984

Auteur : Yves Sancey

Reproduction soumise à autorisation du titulaire des droits d'exploitation

© Région Bourgogne-Franche-Comté, Inventaire du patrimoine



Intérieur : nef et choeur.

70, Pesmes place du Portail

N° de l'illustration : 19827000240V

Date : 1982

Auteur : Yves Sancey

Reproduction soumise à autorisation du titulaire des droits d'exploitation

© Région Bourgogne-Franche-Comté, Inventaire du patrimoine



Intérieur : nef depuis le chœur.

70, Pesmes place du Portail

N° de l'illustration : 19827000241V

Date : 1982

Auteur : Yves Sancey

Reproduction soumise à autorisation du titulaire des droits d'exploitation

© Région Bourgogne-Franche-Comté, Inventaire du patrimoine



Intérieur : nef et bas-côté droit depuis le chœur.

70, Pesmes place du Portail

N° de l'illustration : 19827000242V

Date : 1982

Auteur : Yves Sancey

Reproduction soumise à autorisation du titulaire des droits d'exploitation

© Région Bourgogne-Franche-Comté, Inventaire du patrimoine



Intérieur : voûtes de la nef et du chœur.

70, Pesmes place du Portail

N° de l'illustration : 19827000243V

Date : 1982

Auteur : Yves Sancey

Reproduction soumise à autorisation du titulaire des droits d'exploitation

© Région Bourgogne-Franche-Comté, Inventaire du patrimoine



Intérieur : clôture de la chapelle du baptistère.

70, Pesmes place du Portail

N° de l'illustration : 19827000239X

Date : 1982

Auteur : Yves Sancey

Reproduction soumise à autorisation du titulaire des droits d'exploitation

© Région Bourgogne-Franche-Comté, Inventaire du patrimoine



Intérieur : détail des chapiteaux de la partie gauche de la clôture de la chapelle du baptistère.
70, Pesmes place du Portail

N° de l'illustration : 19827000546X

Date : 1982

Auteur : Yves Sancey

Reproduction soumise à autorisation du titulaire des droits d'exploitation

© Région Bourgogne-Franche-Comté, Inventaire du patrimoine



Intérieur : boiseries de la chapelle du baptistère.

70, Pesmes place du Portail


N° de l'illustration : 19827000235X

Date : 1982

Auteur : Yves Sancey

Reproduction soumise à autorisation du titulaire des droits d'exploitation

© Région Bourgogne-Franche-Comté, Inventaire du patrimoine



Intérieur : détail de la chapelle du baptistère, inscription commémorant la fondation de la chapelle.
70, Pesmes place du Portail


N° de l'illustration : 19827000234X

Date : 1982

Auteur : Yves Sancey

Reproduction soumise à autorisation du titulaire des droits d'exploitation

© Région Bourgogne-Franche-Comté, Inventaire du patrimoine



Intérieur : détail de la chapelle à droite du chœur, lavabo.
70, Pesmes place du Portail

N° de l'illustration : 19827000236X

Date : 1982

Auteur : Yves Sancey

Reproduction soumise à autorisation du titulaire des droits d'exploitation

© Région Bourgogne-Franche-Comté, Inventaire du patrimoine



Intérieur : détail des chapiteaux gauches entre la 1ère et la 2e travée située à droite du choeur.
70, Pesmes place du Portail


N° de l'illustration : 19827000225X

Date : 1982

Auteur : Yves Sancey

Reproduction soumise à autorisation du titulaire des droits d'exploitation

© Région Bourgogne-Franche-Comté, Inventaire du patrimoine



Intérieur : détail du chapiteau à droite du choeur.

70, Pesmes place du Portail

N° de l'illustration : 19827000238X

Date : 1982

Auteur : Yves Sancey

Reproduction soumise à autorisation du titulaire des droits d'exploitation

© Région Bourgogne-Franche-Comté, Inventaire du patrimoine



Intérieur : détail du chapiteau à droite du chœur.

70, Pesmes place du Portail

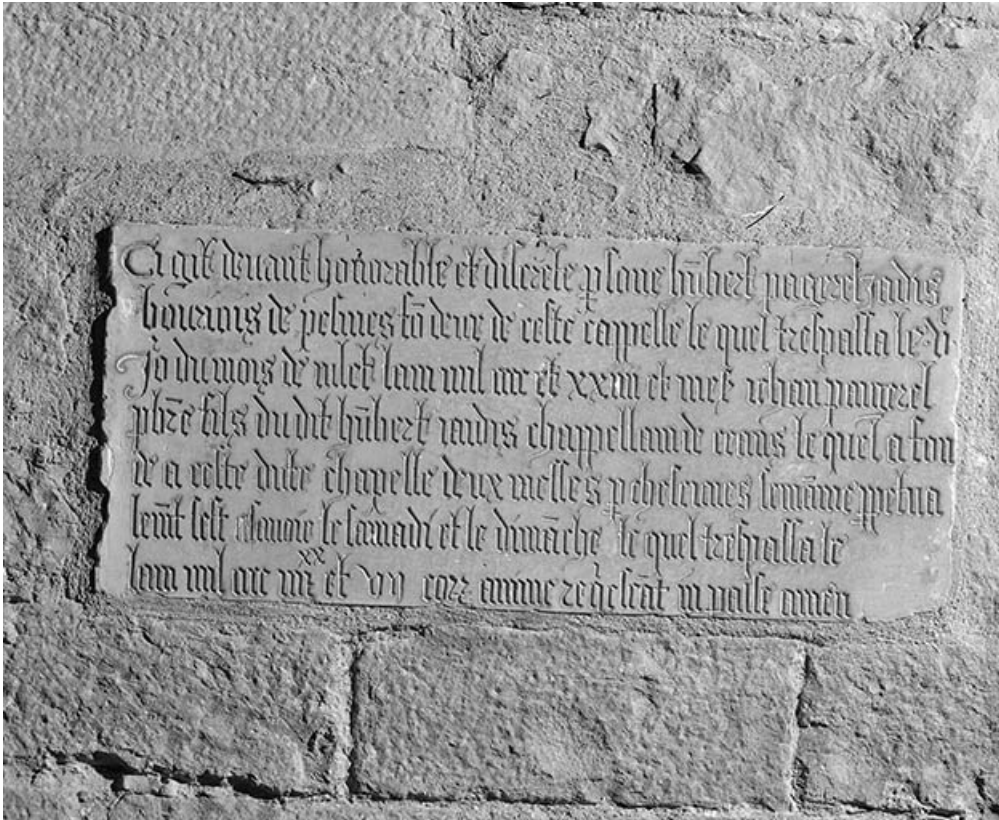
N° de l'illustration : 19827000237X

Date : 1982

Auteur : Yves Sancey

Reproduction soumise à autorisation du titulaire des droits d'exploitation

© Région Bourgogne-Franche-Comté, Inventaire du patrimoine



Intérieur : détail d'une inscription située dans la 2e travée du bas-côté droit.
70, Pesmes place du Portail

N° de l'illustration : 19827000226X

Date : 1982

Auteur : Yves Sancey

Reproduction soumise à autorisation du titulaire des droits d'exploitation

© Région Bourgogne-Franche-Comté, Inventaire du patrimoine



Vue d'ensemble.

N° de l'illustration : 19977000038ZA

Date : 1997

Auteur : Yves Sancey

Reproduction soumise à autorisation du titulaire des droits d'exploitation

© Région Bourgogne-Franche-Comté, Inventaire du patrimoine



Vue d'ensemble.

70, Pesmes place du Portail

N° de l'illustration : 19977000033ZA

Date : 1997

Auteur : Yves Sancey

Reproduction soumise à autorisation du titulaire des droits d'exploitation

© Région Bourgogne-Franche-Comté, Inventaire du patrimoine



Cimetière : tombeau de Catherine Rochet.
70, Pesmes place du Portail

N° de l'illustration : 19947000157XA

Date : 1994

Auteur : Yves Sancey

Reproduction soumise à autorisation du titulaire des droits d'exploitation

© Région Bourgogne-Franche-Comté, Inventaire du patrimoine