

MAISONS, FERMES

Bourgogne-Franche-Comté, Jura
Messia-sur-Sorne
rue du Pré

Dossier IA00015827 réalisé en
1983

Auteur(s) : Bernard Pontefract



Historique

Edifices des 18e et 19e siècle ; chronogramme : 1768

Période(s) principale(s) : 18e siècle / 19e siècle

Éléments descriptifs

Décompte des œuvres : étudié 3, repéré 8, bâti 219

Murs : calcaire, moellon, enduit

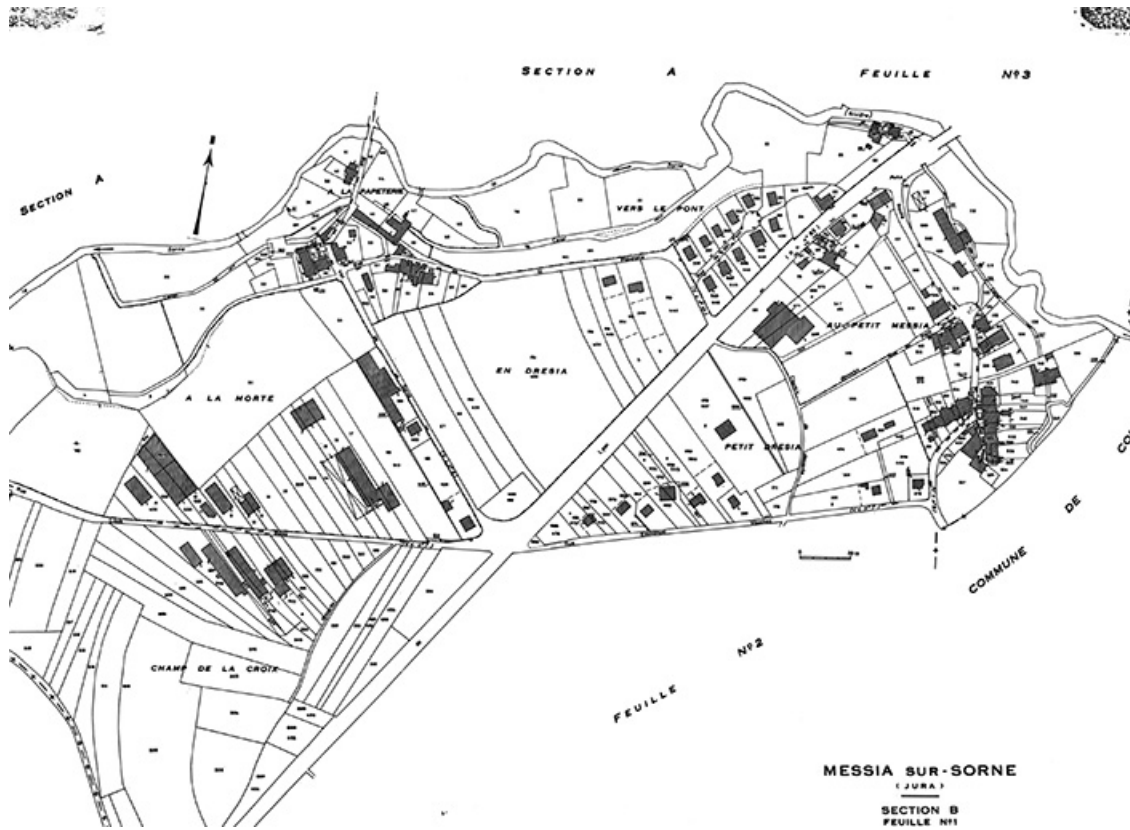
Typologie : habitation sur cellier

Informations complémentaires

- **Voir le dossier numérisé** : <https://patrimoine.bourgognefranchecomte.fr/gtrudov/IA00015827/index.htm>

Dénomination : maison, ferme

© Région Bourgogne-Franche-Comté, Inventaire du patrimoine



Cadastre : 1979 B (feuille n°1).

N° de l'illustration : 19853900027V

Date : 1985

Auteur : Jérôme Mongreville

Reproduction soumise à autorisation du titulaire des droits d'exploitation

© Région Bourgogne-Franche-Comté, Inventaire du patrimoine



Cadastre : 1979 A (feuille n°4).

N° de l'illustration : 19853900026V

Date : 1985

Auteur : Jérôme Mongreville

Reproduction soumise à autorisation du titulaire des droits d'exploitation

© Région Bourgogne-Franche-Comté, Inventaire du patrimoine



Cadastre : 1979 A (feuille n°2).

N° de l'illustration : 19853900025V

Date : 1985

Auteur : Jérôme Mongreville

Reproduction soumise à autorisation du titulaire des droits d'exploitation

© Région Bourgogne-Franche-Comté, Inventaire du patrimoine



Façade antérieure.

N° de l'illustration : 19843900271X

Date : 1984

Auteur : Yves Sancey

Reproduction soumise à autorisation du titulaire des droits d'exploitation

© Région Bourgogne-Franche-Comté, Inventaire du patrimoine



Façades antérieure et latérale droite.

N° de l'illustration : 19843900268X

Date : 1984

Auteur : Yves Sancey

Reproduction soumise à autorisation du titulaire des droits d'exploitation

© Région Bourgogne-Franche-Comté, Inventaire du patrimoine



Façade antérieure.

39, Messia-sur-Sorne rue du Four à pain, lieudit : Grand Messia

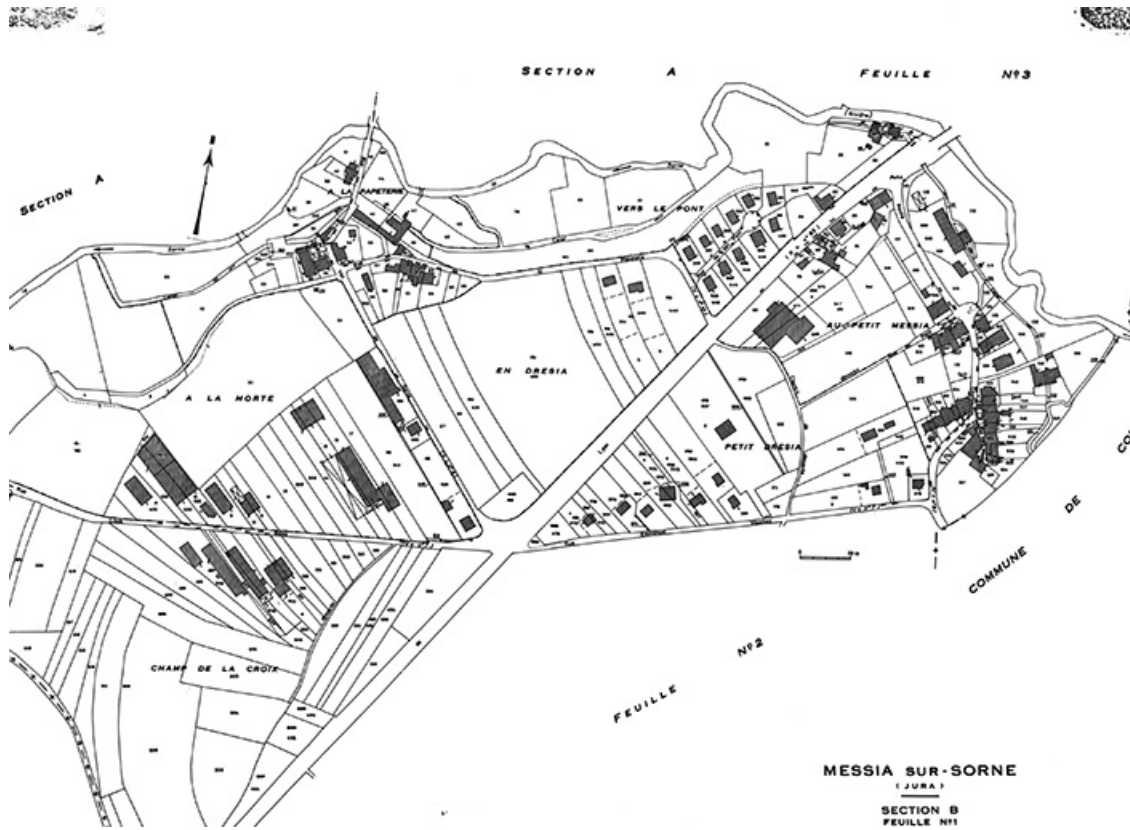
N° de l'illustration : 19843900266X

Date : 1984

Auteur : Yves Sancey

Reproduction soumise à autorisation du titulaire des droits d'exploitation

© Région Bourgogne-Franche-Comté, Inventaire du patrimoine



Cadastre : 1979 B (feuille n°1).

N° de l'illustration : 19853900027V

Date : 1985

Auteur : Jérôme Mongreville

Reproduction soumise à autorisation du titulaire des droits d'exploitation

© Région Bourgogne-Franche-Comté, Inventaire du patrimoine



Cadastre : 1979 A (feuille n°4).

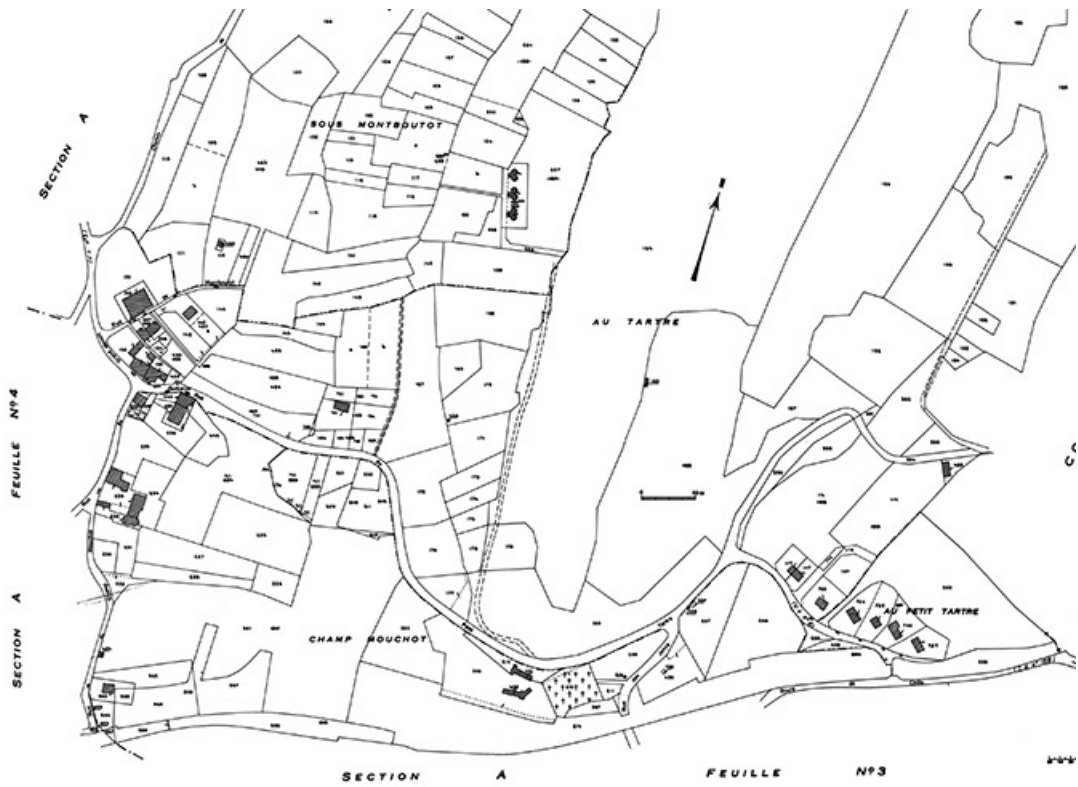
N° de l'illustration : 19853900026V

Date : 1985

Auteur : Jérôme Mongreville

Reproduction soumise à autorisation du titulaire des droits d'exploitation

© Région Bourgogne-Franche-Comté, Inventaire du patrimoine



Cadastre : 1979 A (feuille n°2).

N° de l'illustration : 19853900025V

Date : 1985

Auteur : Jérôme Mongreville

Reproduction soumise à autorisation du titulaire des droits d'exploitation

© Région Bourgogne-Franche-Comté, Inventaire du patrimoine



Façade antérieure.

N° de l'illustration : 19843900271X

Date : 1984

Auteur : Yves Sancey

Reproduction soumise à autorisation du titulaire des droits d'exploitation

© Région Bourgogne-Franche-Comté, Inventaire du patrimoine



Façades antérieure et latérale droite.

N° de l'illustration : 19843900268X

Date : 1984

Auteur : Yves Sancey

Reproduction soumise à autorisation du titulaire des droits d'exploitation

© Région Bourgogne-Franche-Comté, Inventaire du patrimoine



Façade antérieure.

39, Messia-sur-Sorne rue du Four à pain, lieudit : Grand Messia

N° de l'illustration : 19843900266X

Date : 1984

Auteur : Yves Sancey

Reproduction soumise à autorisation du titulaire des droits d'exploitation

© Région Bourgogne-Franche-Comté, Inventaire du patrimoine