


ÉGLISE PAROISSIALE SAINT-CORNEILLE

Bourgogne-Franche-Comté, Jura
L'Étoile

Dossier IA00015779 réalisé en
1983

Auteur(s) : Bernard Pontefract



Historique

Eglise construite en 1811 et 1812 d'après un devis de 1810 de l'architecte Nachon, elle a remplacé l'ancienne église qui se trouvait près du château fort

Période(s) principale(s) : 1er quart 19e siècle

Dates : 1811 (daté par source) / 1812 (daté par source)

Auteur(s) de l'oeuvre :

Nachon (architecte, attribution par source)

Éléments descriptifs

Murs : calcaire, moellon

Toit : tuile plate

Plan : plan en croix latine

Étages : 1 vaisseau

Couvrement : voûte en berceau, voûte d'arêtes

Type(s) de couverture : toit à l'impériale ; appentis massé brisé ; toit à longs pans ; pignon couvert

Sources documentaires

Bibliographie

- Les sources documentaires sont consultables dans le dossier numérisé, accessible dans la rubrique "Informations complémentaires".

Informations complémentaires

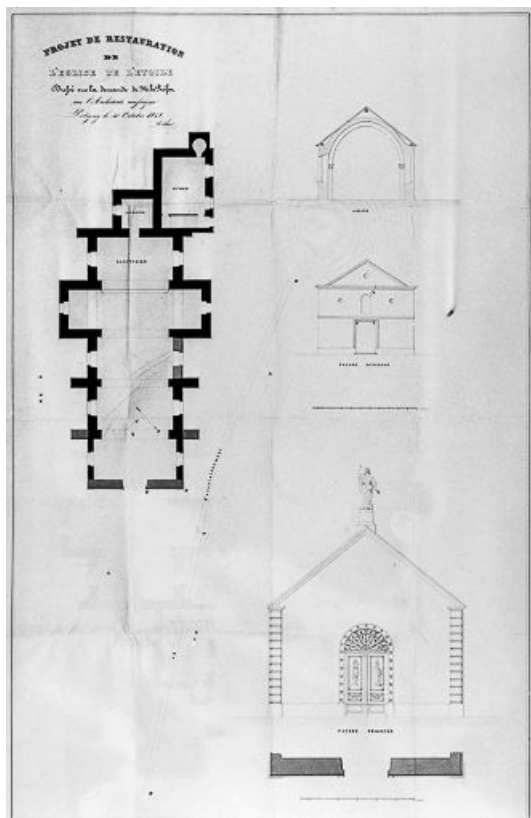
- Voir le dossier initial numérisé : <https://patrimoine.bourgognefranche-comte.fr/gtrudov/IA00015779/index.htm>

Aire d'étude et canton : Lons-le-Saunier périphérie

Dénomination : église paroissiale

Parties constituantes non étudiées : enclos, cimetière

© Région Bourgogne-Franche-Comté, Inventaire du patrimoine



Plan, coupe, façade actuelle et façade projetée.
39, L'Étoile

Source :

Plan du 15 septembre 1842, par Perrard. Lieu de conservation : Archives départementales du Jura, Montmorot.

Cote : 9 V3 146

Lieu de conservation : Archives départementales du Jura, Montmorot - Cote du document : 9 V3 146

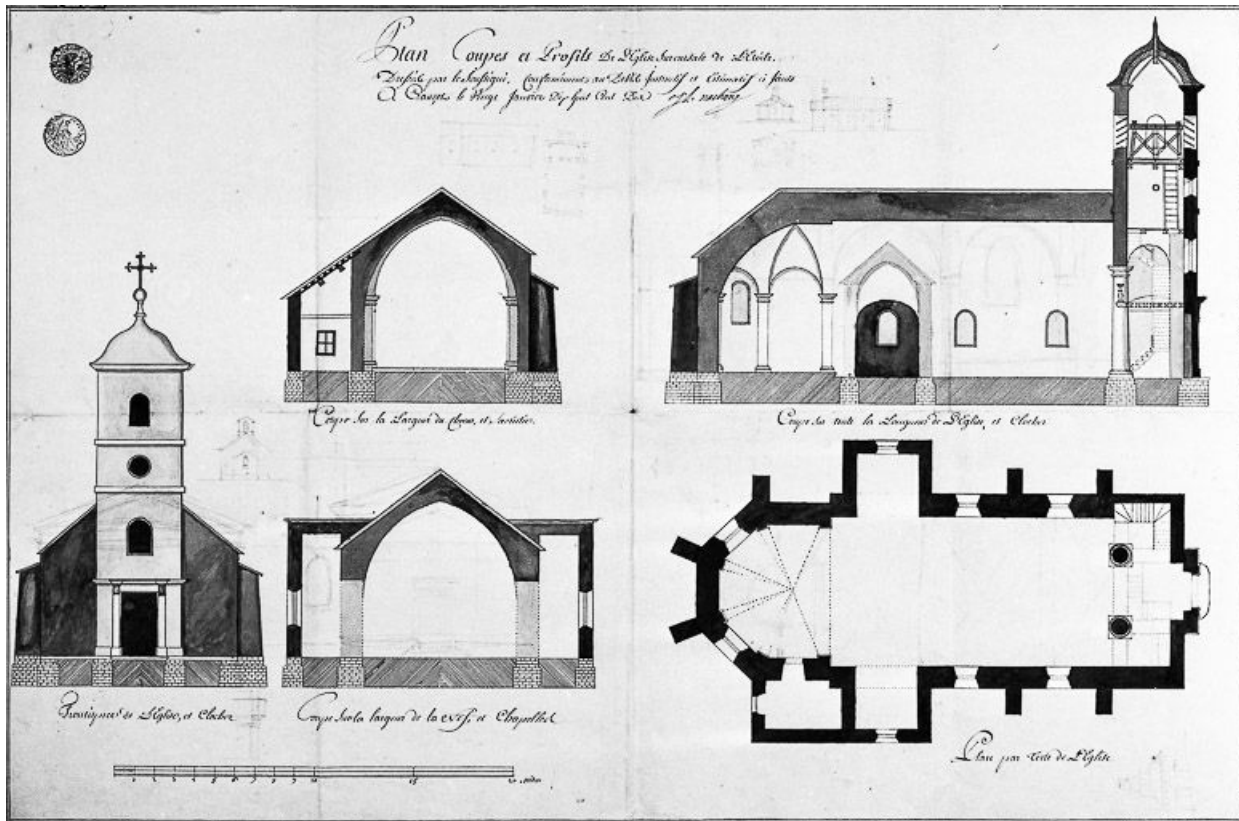
N° de l'illustration : 19833900773V

Date : 1983

Auteur : Yves Sancey

Reproduction soumise à autorisation du titulaire des droits d'exploitation

© Région Bourgogne-Franche-Comté, Inventaire du patrimoine



Plan, coupes et profils.

39, L'Étoile

Source :

Plan du 25 janvier 1810, par Nachon. Lieu de conservation : Archives départementales du Jura, Montmorot. Cote : 9 V3 146

Lieu de conservation : Archives départementales du Jura, Montmorot - Cote du document : 9 V3 146

N° de l'illustration : 19833900772V

Date : 1983

Auteur : Yves Sancey

Reproduction soumise à autorisation du titulaire des droits d'exploitation

© Région Bourgogne-Franche-Comté, Inventaire du patrimoine



Vue de situation.

39, L'Étoile

N° de l'illustration : 19853900189X

Date : 1985

Auteur : Yves Sancey

Reproduction soumise à autorisation du titulaire des droits d'exploitation

© Région Bourgogne-Franche-Comté, Inventaire du patrimoine



Façade antérieure.

39, L'Étoile

N° de l'illustration : 19853900190V

Date : 1985

Auteur : Yves Sancey

Reproduction soumise à autorisation du titulaire des droits d'exploitation

© Région Bourgogne-Franche-Comté, Inventaire du patrimoine



Face droite.
39, L'Étoile

N° de l'illustration : 19853900191V

Date : 1985

Auteur : Yves Sancey

Reproduction soumise à autorisation du titulaire des droits d'exploitation

© Région Bourgogne-Franche-Comté, Inventaire du patrimoine



Chevet.

39, L'Étoile

N° de l'illustration : 19853900192V

Date : 1985

Auteur : Yves Sancey

Reproduction soumise à autorisation du titulaire des droits d'exploitation

© Région Bourgogne-Franche-Comté, Inventaire du patrimoine



Nef et chœur vus depuis l'entrée.

39, L'Étoile

N° de l'illustration : 19843900163V

Date : 1984

Auteur : Yves Sancey

Reproduction soumise à autorisation du titulaire des droits d'exploitation

© Région Bourgogne-Franche-Comté, Inventaire du patrimoine



Nef vue depuis le chœur.
39, L'Étoile

N° de l'illustration : 19843900164V

Date : 1984

Auteur : Yves Sancey

Reproduction soumise à autorisation du titulaire des droits d'exploitation

© Région Bourgogne-Franche-Comté, Inventaire du patrimoine



Une des verrières de la nef.

39, L'Étoile

N° de l'illustration : 19893900859X

Date : 1989

Auteur : Jérôme Mongreville

Reproduction soumise à autorisation du titulaire des droits d'exploitation

© Région Bourgogne-Franche-Comté, Inventaire du patrimoine