

FERMES

Bourgogne-Franche-Comté, Jura
Courlans

Dossier IA00015768 réalisé en
1983

Auteur(s) : Bernard Pontefract



Les fermes n'ont pas été photographiées

Période(s) principale(s) : 18e siècle / 19e siècle

Éléments descriptifs

Décompte des œuvres : étudié 0, repéré 8, bâti 160

Murs : calcaire, moellon, enduit

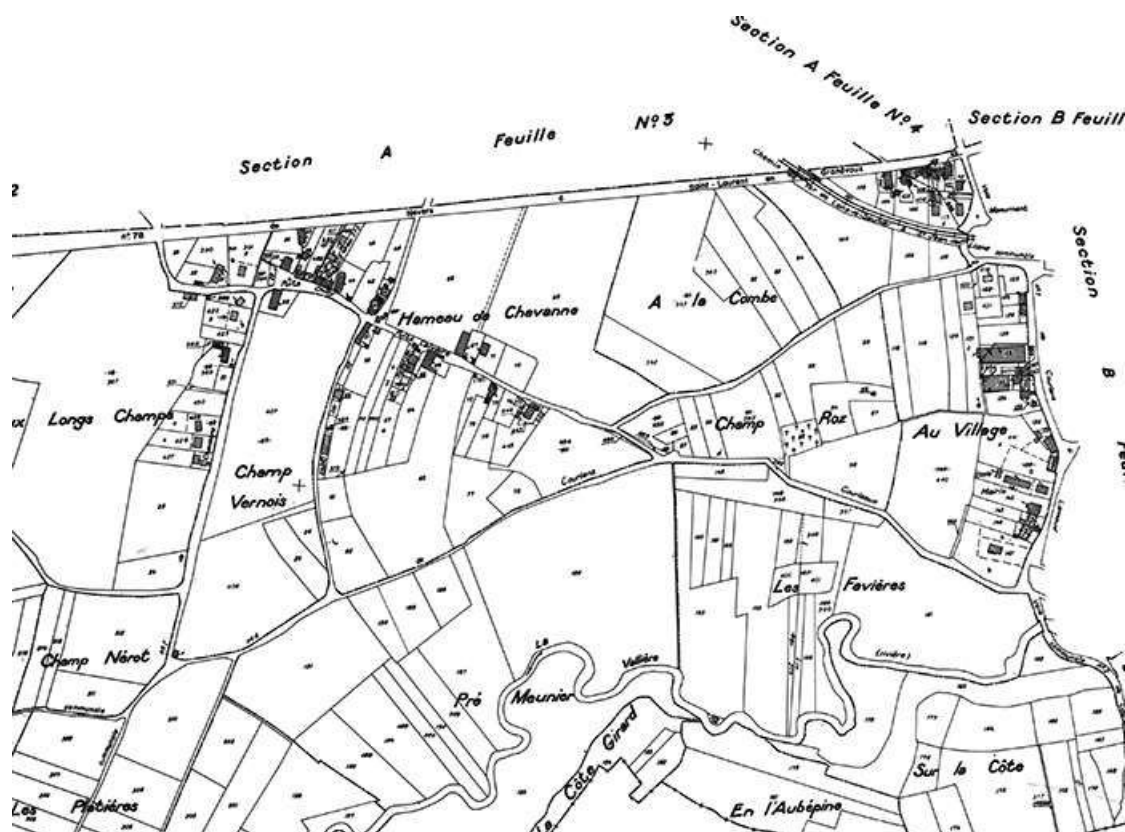
Typologie : habitation sur cellier

Informations complémentaires

- **Voir le dossier numérisé** : <https://patrimoine.bourgognefranchecomte.fr/gtrudov/IA00015768/index.htm>

Dénomination : ferme

© Région Bourgogne-Franche-Comté, Inventaire du patrimoine



Cadastre : 1979 C (feuille unique).

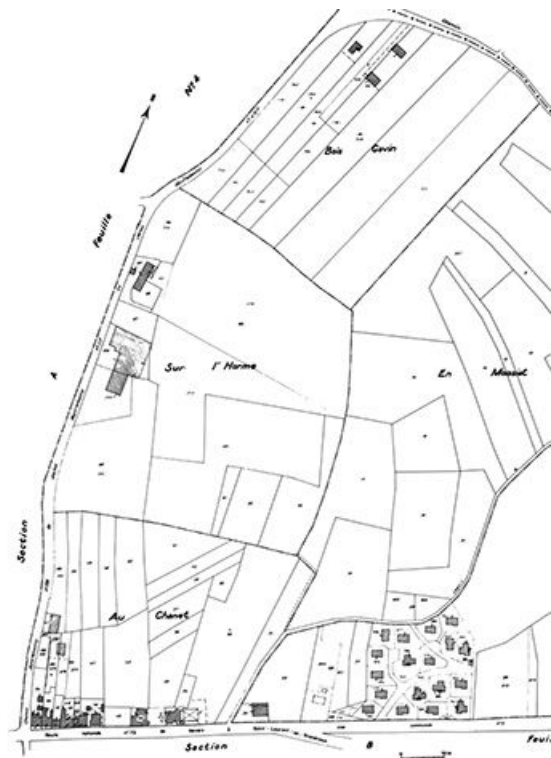
N° de l'illustration : 19853900010V

Date : 1985

Auteur : Jérôme Mongreville

Reproduction soumise à autorisation du titulaire des droits d'exploitation

© Région Bourgogne-Franche-Comté, Inventaire du patrimoine



Cadastre : 1979 B (1ère feuille).

N° de l'illustration : 19853900008V

Date : 1985

Auteur : Jérôme Mongreville

Reproduction soumise à autorisation du titulaire des droits d'exploitation

© Région Bourgogne-Franche-Comté, Inventaire du patrimoine



Cadastre : 1979 B (2e feuille).

N° de l'illustration : 19853900009V

Date : 1985

Auteur : Jérôme Mongreville

Reproduction soumise à autorisation du titulaire des droits d'exploitation

© Région Bourgogne-Franche-Comté, Inventaire du patrimoine



Vue de situation.

39, Courlans route de Chilly-le-Vignoble

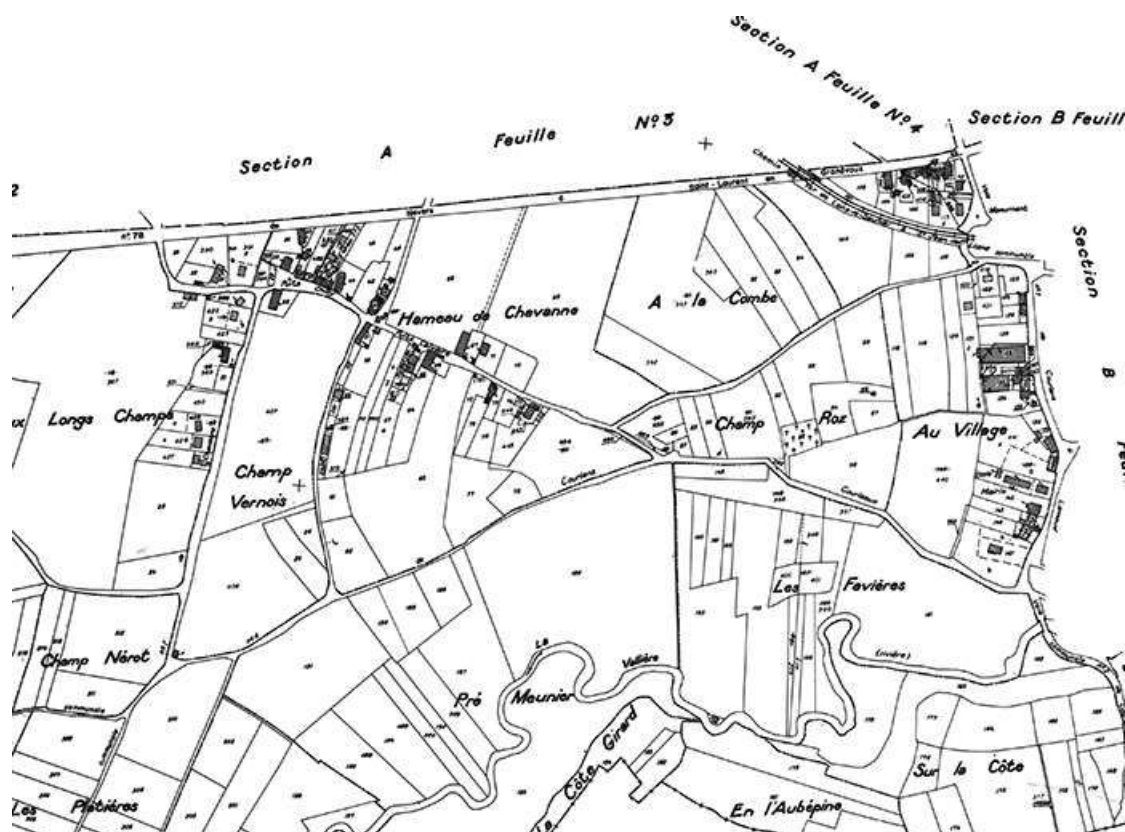
N° de l'illustration : 19843900113X

Date : 1984

Auteur : Yves Sancey

Reproduction soumise à autorisation du titulaire des droits d'exploitation

© Région Bourgogne-Franche-Comté, Inventaire du patrimoine



Cadastre : 1979 C (feuille unique).

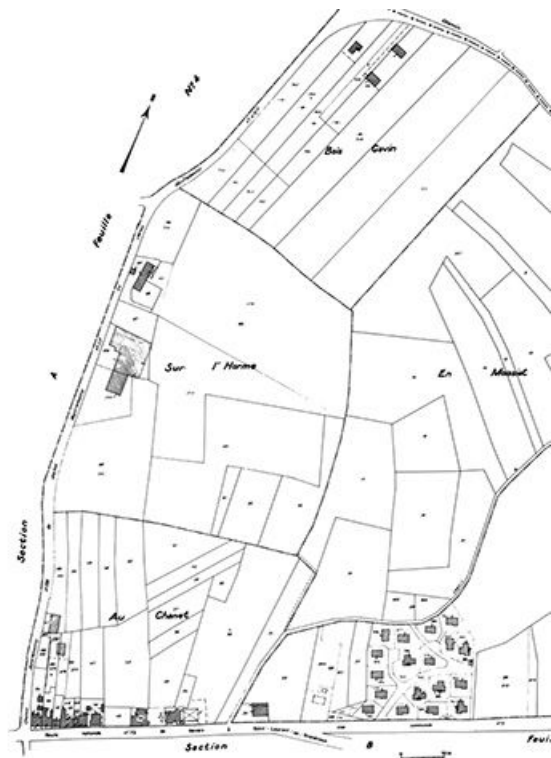
N° de l'illustration : 19853900010V

Date : 1985

Auteur : Jérôme Mongreville

Reproduction soumise à autorisation du titulaire des droits d'exploitation

© Région Bourgogne-Franche-Comté, Inventaire du patrimoine



Cadastre : 1979 B (1ère feuille).

N° de l'illustration : 19853900008V

Date : 1985

Auteur : Jérôme Mongreville

Reproduction soumise à autorisation du titulaire des droits d'exploitation

© Région Bourgogne-Franche-Comté, Inventaire du patrimoine



Cadastre : 1979 B (2e feuille).

N° de l'illustration : 19853900009V

Date : 1985

Auteur : Jérôme Mongreville

Reproduction soumise à autorisation du titulaire des droits d'exploitation

© Région Bourgogne-Franche-Comté, Inventaire du patrimoine



Vue de situation.

39, Courlans route de Chilly-le-Vignoble

N° de l'illustration : 19843900113X

Date : 1984

Auteur : Yves Sancey

Reproduction soumise à autorisation du titulaire des droits d'exploitation

© Région Bourgogne-Franche-Comté, Inventaire du patrimoine