

## ÉGLISE PAROISSIALE SAINT-ROCH

Bourgogne-Franche-Comté, Jura  
Courbouzon

Dossier IA00015759 réalisé en  
1983

Auteur(s) : Bernard Pontefract



### Historique

Le clocher porte la date 1575 ; de 1843 à 1845, d'après un devis de l'architecte Vittot : démolition de la nef, des chapelles et de la sacristie jusqu'au niveau des voûtes, reconstruction de la nef, agrandissement du chœur et construction des chapelles et de la sacristie ; flèche construite en 1878, 1879 d'après un devis de l'architecte Achille Paillet (1877)

**Période(s) principale(s)** : 4e quart 16e siècle / 2e quart 19e siècle

**Période(s) secondaire(s)** : 4e quart 19e siècle

**Dates** : 1575 (porte la date)

**Auteur(s) de l'oeuvre** :

Achille Paillet (architecte, attribution par source), Vittot (architecte, attribution par source)

### Éléments descriptifs

**Murs** : calcaire, moellon, enduit

**Toit** : tuile plate

**Plan** : plan en croix latine

**Étages** : 1 vaisseau

**Couvrement** : voûte d'ogives

**Type(s) de couverture** : flèche polygonale ; toit à longs pans ; croupe ; pignon couvert ; noue

### Sources documentaires

#### Bibliographie

- Les sources documentaires sont consultables dans le dossier numérisé, accessible dans la rubrique "Informations complémentaires".

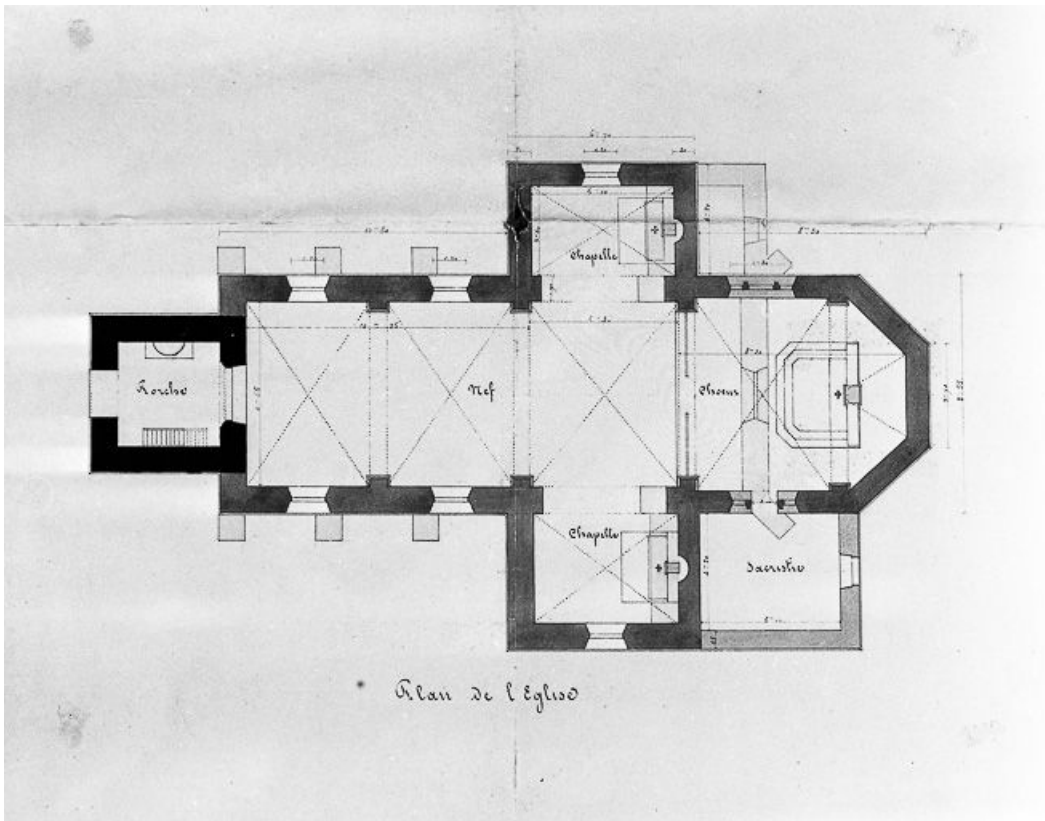
### Informations complémentaires

- Voir le dossier initial numérisé : <https://patrimoine.bourgognefranche-comte.fr/gtrudov/IA00015759/index.htm>

**Aire d'étude et canton** : Lons-le-Saunier périphérie

**Dénomination** : église paroissiale

© Région Bourgogne-Franche-Comté, Inventaire du patrimoine



**Plan de l'église.**

39, Courbouzon rue de la Cascade

**Source :**

**Plan du 25 avril 1842, par Vittot. Lieu de conservation : Archives départementales du Jura, Montmorot. Cote : 9 V3 113**

Lieu de conservation : Archives départementales du Jura, Montmorot - Cote du document : 9 V3 113

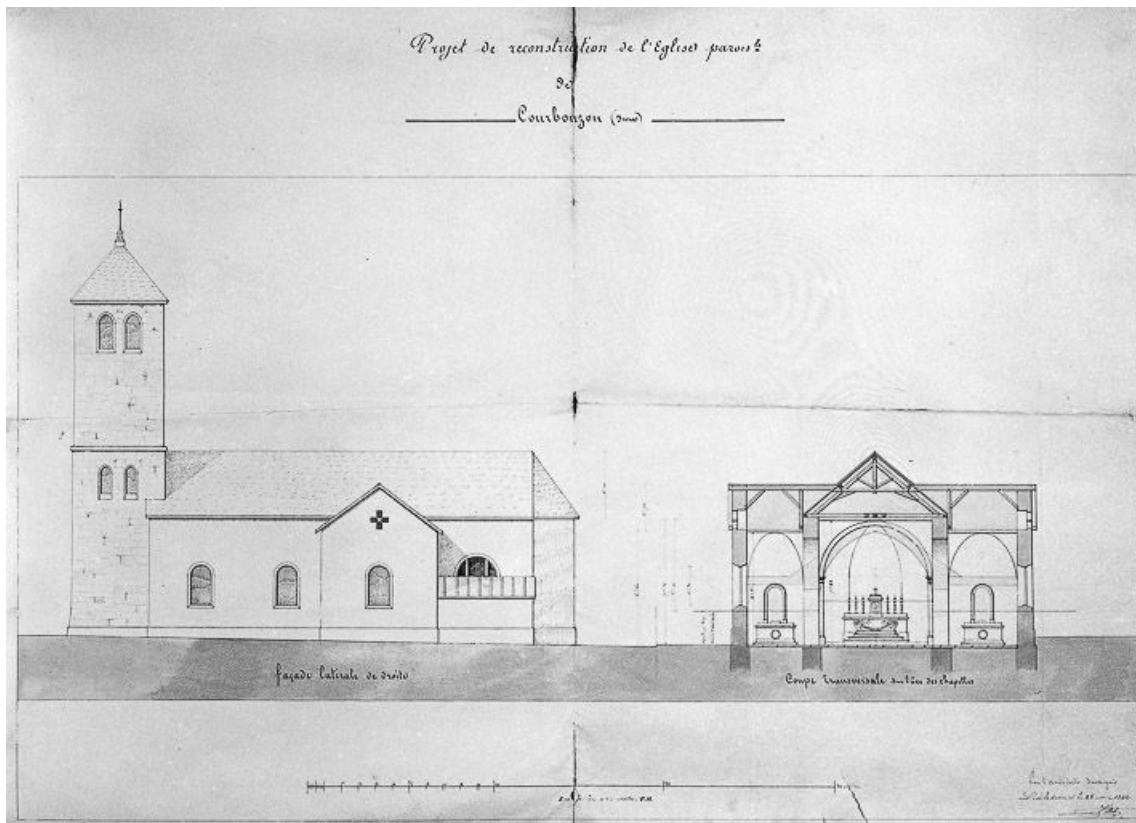
N° de l'illustration : 19833900768V

Date : 1983

Auteur : Yves Sancey

Reproduction soumise à autorisation du titulaire des droits d'exploitation

© Région Bourgogne-Franche-Comté, Inventaire du patrimoine



**Façade latérale droite, coupe transversale sur l'axe des chapelles.**

39, Courbouzon rue de la Cascade

**Source :**

**Plan du 25 avril 1842, par Vittot. Lieu de conservation : Archives départementales du Jura, Montmorot. Cote : 9 V3 113**

Lieu de conservation : Archives départementales du Jura, Montmorot - Cote du document : 9 V3 113

N° de l'illustration : 19833900769V

Date : 1983

Auteur : Yves Sancey

Reproduction soumise à autorisation du titulaire des droits d'exploitation

© Région Bourgogne-Franche-Comté, Inventaire du patrimoine



**Façades antérieure et latérale gauche.**

39, Courbouzon rue de la Cascade

N° de l'illustration : 19843900037V

Date : 1984

Auteur : Yves Sancey

Reproduction soumise à autorisation du titulaire des droits d'exploitation

© Région Bourgogne-Franche-Comté, Inventaire du patrimoine



**Abside.**

39, Courbouzon rue de la Cascade


N° de l'illustration : 19843900038X

Date : 1984

Auteur : Yves Sancey

Reproduction soumise à autorisation du titulaire des droits d'exploitation

© Région Bourgogne-Franche-Comté, Inventaire du patrimoine



**Vestibule.**

39, Courbouzon rue de la Cascade

N° de l'illustration : 19853900188V

Date : 1985

Auteur : Yves Sancey

Reproduction soumise à autorisation du titulaire des droits d'exploitation

© Région Bourgogne-Franche-Comté, Inventaire du patrimoine



**Nef vue depuis l'entrée.**

39, Courbouzon rue de la Cascade

N° de l'illustration : 19853900186V

Date : 1985

Auteur : Yves Sancey

Reproduction soumise à autorisation du titulaire des droits d'exploitation

© Région Bourgogne-Franche-Comté, Inventaire du patrimoine



**Élévation gauche vue depuis le chœur.**

39, Courbouzon rue de la Cascade

N° de l'illustration : 19853900187V

Date : 1985

Auteur : Yves Sancey

Reproduction soumise à autorisation du titulaire des droits d'exploitation

© Région Bourgogne-Franche-Comté, Inventaire du patrimoine