

ÉGLISE PAROISSIALE DE L'ASSOMPTION

Bourgogne-Franche-Comté, Jura
Bornay

Dossier IA00015731 réalisé en
1983

Auteur(s) : Bernard Pontefract



Historique

Une première église fut commencée en 1789, les travaux en furent interrompus ; en 1835 un devis de l'architecte C.G. Boin propose de réutiliser ces travaux. L'église actuelle a été construite de 1844 à 1851 d'après un devis de Pourchot de 1840, modifié en 1843 à la demande du conseil municipal.

Période(s) principale(s) : 4e quart 18e siècle / milieu 19e siècle

Auteur(s) de l'oeuvre :

René Léon Victor Pourchot (architecte, attribution par source)

Éléments descriptifs

Murs : calcaire, moellon, pierre de taille, enduit partiel

Toit : lave en couverture, métal en couverture

Plan : plan en croix latine

Étages : 1 vaisseau

Couvrement : voûte en berceau

Type(s) de couverture : toit en pavillon ; appentis massé brisé ; toit à longs pans ; pignon couvert; noue

Sources documentaires

Bibliographie

- Les sources documentaires sont consultables dans le dossier numérisé, accessible dans la rubrique "Informations complémentaires".

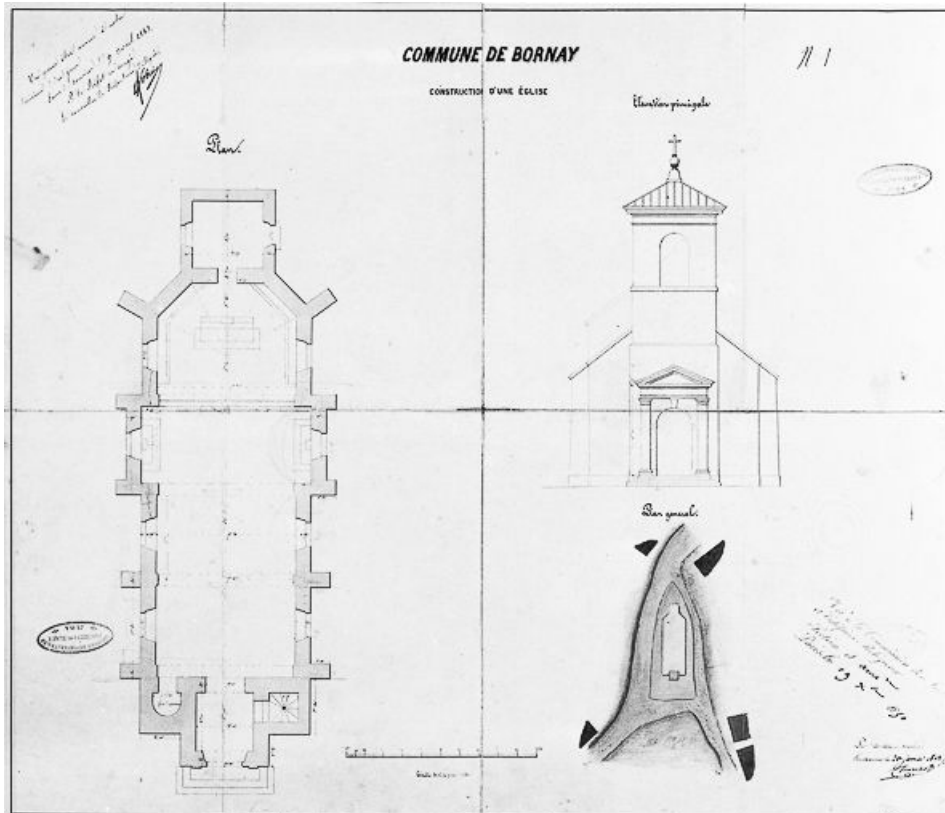
Informations complémentaires

- Voir le dossier initial numérisé : <https://patrimoine.bourgognefranchecomte.fr/gtrudov/IA00015731/index.htm>

Aire d'étude et canton : Lons-le-Saunier périphérie

Dénomination : église paroissiale

© Région Bourgogne-Franche-Comté, Inventaire du patrimoine



Plan, élévation principale, plan général.

39, Bornay rue Saint-Néron

Source :

Plan du 20 janvier 1843, par Pourchot. Lieu de conservation : Archives départementales du Jura, Montmorot. Cote : 9 V3 48

Lieu de conservation : Archives départementales du Jura, Montmorot - Cote du document : 9 V3 48

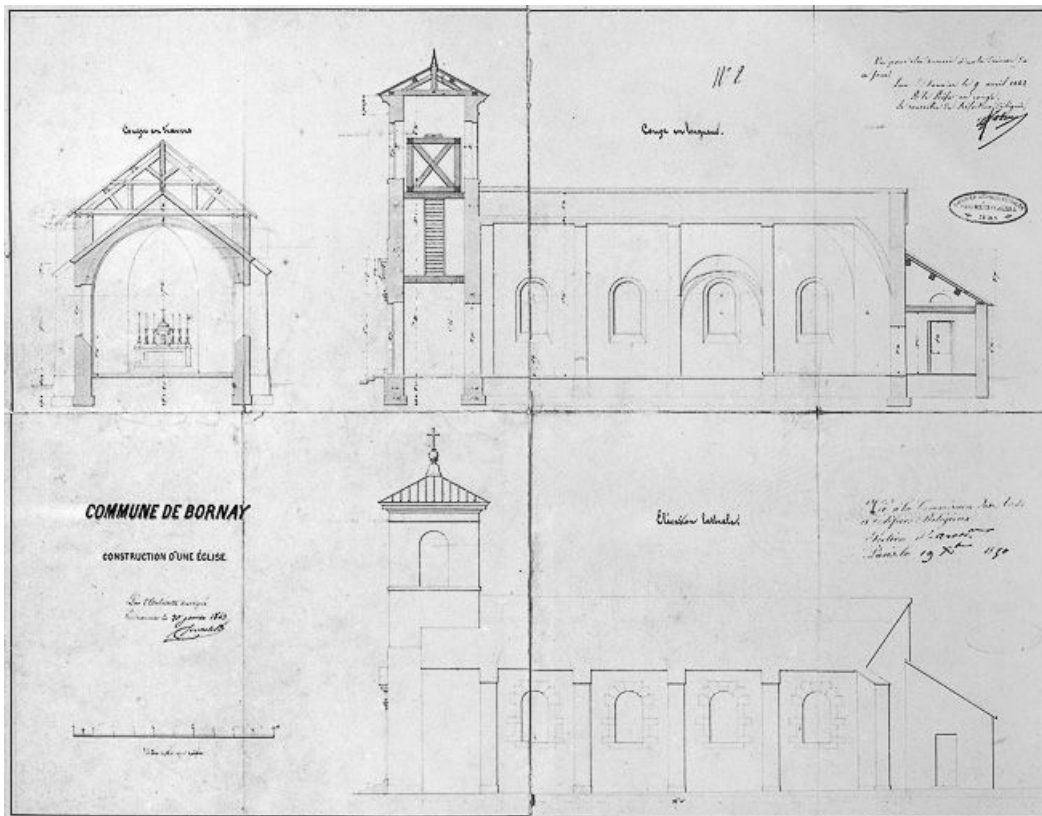
N° de l'illustration : 19833900766V

Date : 1983

Auteur : Yves Sancey

Reproduction soumise à autorisation du titulaire des droits d'exploitation

© Région Bourgogne-Franche-Comté, Inventaire du patrimoine



Coupe en travers , coupe en longueur, élévation latérale.

39, Bornay rue Saint-Néron

Source :

Plan du 20 janvier 1843, par Pourchot. Lieu de conservation : Archives départementales du Jura, Montmorot. Cote : 9 V3 48

Lieu de conservation : Archives départementales du Jura, Montmorot - Cote du document : 9 V3 48

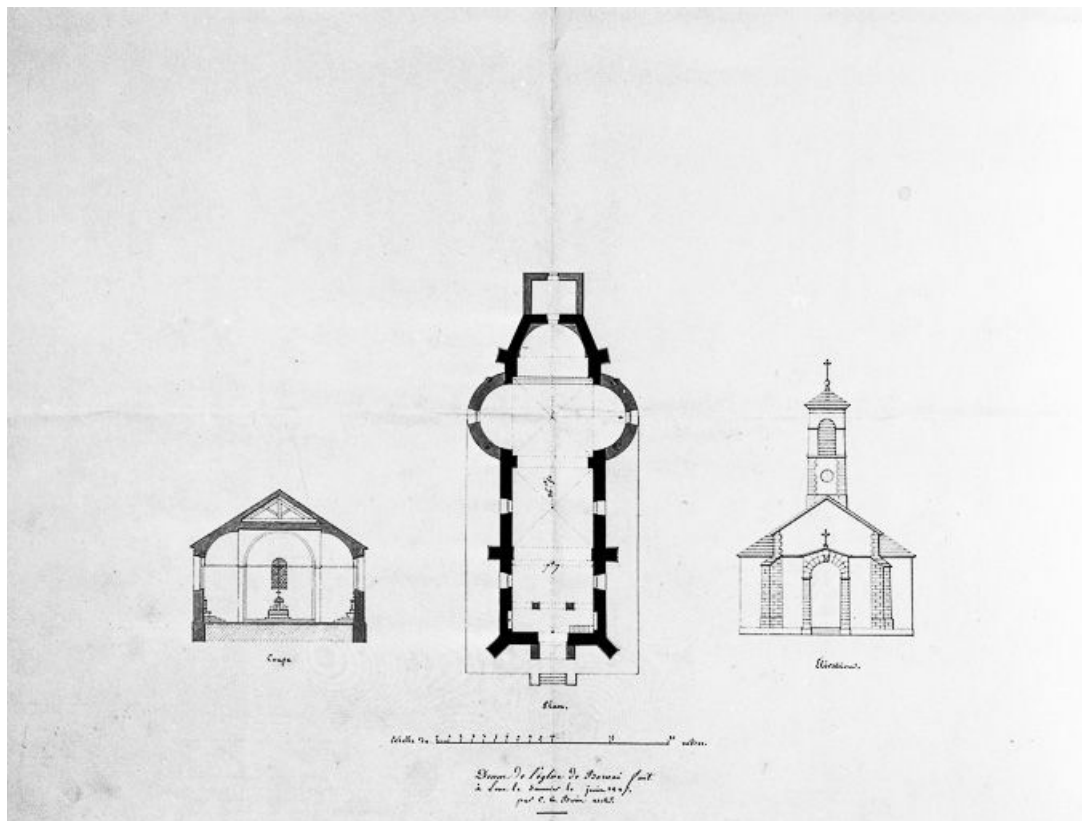
N° de l'illustration : 19833900765V

Date : 1983

Auteur : Yves Sancey

Reproduction soumise à autorisation du titulaire des droits d'exploitation

© Région Bourgogne-Franche-Comté, Inventaire du patrimoine



Coupe, plan et élévation.

39, Bornay rue Saint-Néron

Source :

Plan, par Boin (C.G.). Lieu de conservation : Archives départementales du Jura, Montmorot. Cote : 9 V3 48

Lieu de conservation : Archives départementales du Jura, Montmorot - Cote du document : 9 V3 48

N° de l'illustration : 19833900764V

Date : 1983

Auteur : Yves Sancey

Reproduction soumise à autorisation du titulaire des droits d'exploitation

© Région Bourgogne-Franche-Comté, Inventaire du patrimoine



Vue de trois quarts droit.

39, Bornay rue Saint-Néron

N° de l'illustration : 19853900184V

Date : 1985

Auteur : Yves Sancey

Reproduction soumise à autorisation du titulaire des droits d'exploitation

© Région Bourgogne-Franche-Comté, Inventaire du patrimoine



Chevet.

39, Bornay rue Saint-Néron

N° de l'illustration : 19853900185X

Date : 1985

Auteur : Yves Sancey

Reproduction soumise à autorisation du titulaire des droits d'exploitation

© Région Bourgogne-Franche-Comté, Inventaire du patrimoine



Intérieur : nef et chœur vus depuis l'entrée.

39, Bornay rue Saint-Néron

N° de l'illustration : 19843900058V

Date : 1984

Auteur : Yves Sancey

Reproduction soumise à autorisation du titulaire des droits d'exploitation

© Région Bourgogne-Franche-Comté, Inventaire du patrimoine



Intérieur : nef, élévation droite vue depuis le chœur.

39, Bornay rue Saint-Néron

N° de l'illustration : 19843900059V

Date : 1984

Auteur : Yves Sancey

Reproduction soumise à autorisation du titulaire des droits d'exploitation

© Région Bourgogne-Franche-Comté, Inventaire du patrimoine