

## ÉGLISE PAROISSIALE SAINT-DÉSIRÉ, PRIEURÉ, COUVENT DE BÉNÉDICTINS

Bourgogne-Franche-Comté, Jura  
Lons-le-Saunier  
1 rue de la Préfecture

Dossier IA00015613 réalisé en  
1983

Auteur(s) : Eric Coutureau



### Historique

Eglise construite à la fin du 11<sup>e</sup> siècle, sur une crypte datant de la 1<sup>ère</sup> moitié du 11<sup>e</sup> siècle ; avec remplois du 8<sup>e</sup> siècle ? ; 1<sup>ère</sup> moitié du 12<sup>e</sup> siècle, constitution d'un prieuré autour de l'église ; de 1484 à 1502, construction de deux chapelles encadrant le portail ouest ; reconstruction du chœur après l'incendie de 1595 ; reconstruction du clocher en 1604 ; voûtement probable de la nef après l'incendie de 1636 ; au 17<sup>e</sup> siècle, construction de chapelles latérales au nord et au sud ; de 1711 à 1715, reconstruction totale des bâtiments conventuels par dom Duchesne, arasement du clocher en 1795 ; modifications des bâtiments conventuels en 1809, par Gabiot, pour l'installation de la préfecture et démolition des deux premières chapelles et des deux premières travées de la nef ; construction d'un escalier extérieur et du portail nord de l'église par Pourchot en 1845 ; importants travaux de restauration et construction de deux chapelles au sud en 1852 ; 1880, reconstruction du clocher par Achille Paillet et pose d'un décor peint dans l'église (supprimé en 1931) ; 1900, ouverture du portail occidental ; 1935, restauration de la crypte ; 2<sup>e</sup> moitié 19<sup>e</sup> siècle et 20<sup>e</sup> siècle, adjonction de bâtiments administratifs pour la préfecture ; un bassin maçonné dit fontaine de Rome, datant du Haut Moyen Âge (?), se trouve dans une cave des anciens bâtiments conventuels

**Période(s) principale(s) :** Haut Moyen Age / 8<sup>e</sup> siècle / 11<sup>e</sup> siècle / 1<sup>ère</sup> moitié 12<sup>e</sup> siècle / limite 15<sup>e</sup> siècle 16<sup>e</sup> siècle / 4<sup>e</sup> quart 16<sup>e</sup> siècle / 17<sup>e</sup> siècle / 1<sup>er</sup> quart 18<sup>e</sup> siècle / 3<sup>e</sup> quart 19<sup>e</sup> siècle / 2<sup>e</sup> moitié 19<sup>e</sup> siècle / 4<sup>e</sup> quart 19<sup>e</sup> siècle / 20<sup>e</sup> siècle

**Période(s) secondaire(s) :** 1<sup>er</sup> quart 19<sup>e</sup> siècle / 2<sup>e</sup> quart 19<sup>e</sup> siècle / 1<sup>er</sup> quart 20<sup>e</sup> siècle / 2<sup>e</sup> quart 20<sup>e</sup> siècle

**Dates :** 1604 (daté par source) / 1809 (daté par source) / 1845 (daté par source) / 1852 (daté par source) / 1880 (daté par source) / 1900 (daté par source) / 1935 (daté par source)

#### Auteur(s) de l'oeuvre :

Gabiot (architecte, attribution par source), René Léon Victor Pourchot (architecte, attribution par source), Achille Paillet (architecte, attribution par source), Dom Vincent Duchesne (clerc, attribution par source)

#### Emploi et déplacement :

emploi :

#### Éléments descriptifs

**Murs :** calcaire, moellon, pierre de taille, enduit

**Toit :** tuile plate, ardoise, métal en couverture

**Plan :** plan allongé

**Étages :** 3 vaisseaux, sous-sol, 1 étage carré, étage de comble

**Couvrement :** voûte en berceau, voûte d'arêtes, voûte d'ogives

**Élévation :** élévation à travées

**Type(s) de couverture :** flèche polygonale ; toit à longs pans ; croupe; noue; pignon couvert

**Escaliers :** escalier de distribution extérieur, escalier droit, escalier dans-oeuvre, escalier tournant à retours avec jour

#### Décor

**Techniques :** ferronnerie, sculpture, peinture

**Représentations :** armoiries

## Précision sur les représentations :

armes d'Antoine de la Baume-Saint-Amour, abbé de Baume ; d'Antoine de Grivel, prieur de Saint-Désiré ; de Claude du Pin, prieur de Saint-Désiré

## Sources documentaires

### Bibliographie

- **Les sources documentaires sont consultables dans le dossier numérisé, accessible dans la rubrique "Informations complémentaires".**

## Informations complémentaires

- **Voir le dossier initial numérisé** : <https://patrimoine.bourgognefranchecomte.fr/gtrudov/IA00015613/index.htm>

### Protection

classé MH partiellement : 1908, inscrit MH partiellement : 1927

**Aire d'étude et canton** : Lons-le-Saunier centre

**Dénomination** : église paroissiale, prieuré, couvent

**Parties constituantes non étudiées** : cloître, crypte

© Région Bourgogne-Franche-Comté, Inventaire du patrimoine



**Vue du vaisseau central montrant le décor peint en 1880 et déposé en 1931.**

39, Lons-le-Saunier, 1 rue de la Préfecture

**Source :**

**Photographie, s.d. [20e siècle]. Lieu de conservation : Ministère de la Culture, Direction du Patrimoine. Cote : Casier archéologique. Dossier Jura, Lons-le-Saunier, église**

Lieu de conservation : Ministère de la Culture, Direction du Patrimoine - Cote du document : Casier archéologique. Dossier Jura, Lons-le-Saunier, église


N° de l'illustration : 19833900375V

Date : 1983

Auteur : Yves Sancey (reproduction)

Reproduction soumise à autorisation du titulaire des droits d'exploitation

© Région Bourgogne-Franche-Comté, Inventaire du patrimoine



**Vue du bas-côté montrant le décor peint en 1880 et déposé en 1931.**

39, Lons-le-Saunier, 1 rue de la Préfecture

**Source :**

**Photographie, s.d. [20e siècle]. Lieu de conservation : Ministère de la Culture, Direction du Patrimoine. Cote : Casier archéologique. Dossier Jura, Lons-le-Saunier, église**

Lieu de conservation : Ministère de la Culture, Direction du Patrimoine - Cote du document : Casier archéologique. Dossier Jura, Lons-le-Saunier, église

N° de l'illustration : 19833900376V

Date : 1983

Auteur : Yves Sancey (reproduction)

Reproduction soumise à autorisation du titulaire des droits d'exploitation

© Région Bourgogne-Franche-Comté, Inventaire du patrimoine



**Vue aérienne en 1956.**

39, Lons-le-Saunier, 1 rue de la Préfecture

N° de l'illustration : 19563900149N

Date : 1956

Auteur : Roger Henrard

Reproduction soumise à autorisation du titulaire des droits d'exploitation

© Région Bourgogne-Franche-Comté, Inventaire du patrimoine



**Eglise Saint-Désiré, vue générale depuis l'ouest.**

39, Lons-le-Saunier, 1 rue de la Préfecture

N° de l'illustration : 19853900270X

Date : 1985

Auteur : Yves Sancey

Reproduction soumise à autorisation du titulaire des droits d'exploitation

© Région Bourgogne-Franche-Comté, Inventaire du patrimoine



**Eglise Saint-Désiré. Façade ouest.**

39, Lons-le-Saunier, 1 rue de la Préfecture

N° de l'illustration : 19833900539X

Date : 1983

Auteur : Yves Sancey

Reproduction soumise à autorisation du titulaire des droits d'exploitation

© Région Bourgogne-Franche-Comté, Inventaire du patrimoine



**Eglise Saint-Désiré. Vue générale du clocher.**

39, Lons-le-Saunier, 1 rue de la Préfecture

N° de l'illustration : 19853900271X

Date : 1985

Auteur : Yves Sancey

Reproduction soumise à autorisation du titulaire des droits d'exploitation

© Région Bourgogne-Franche-Comté, Inventaire du patrimoine



**Eglise Saint-Désiré. Vue générale de la façade latérale nord.**

39, Lons-le-Saunier, 1 rue de la Préfecture

N° de l'illustration : 19853900272V

Date : 1985

Auteur : Yves Sancey

Reproduction soumise à autorisation du titulaire des droits d'exploitation

© Région Bourgogne-Franche-Comté, Inventaire du patrimoine



**Eglise Saint-Désiré. Façade latérale nord, détail du portail et de son escalier extérieur.**  
39, Lons-le-Saunier, 1 rue de la Préfecture

N° de l'illustration : 19853900273X

Date : 1985

Auteur : Yves Sancey

Reproduction soumise à autorisation du titulaire des droits d'exploitation

© Région Bourgogne-Franche-Comté, Inventaire du patrimoine



**Eglise Saint-Désiré. Vue de trois-quarts du chevet.**

39, Lons-le-Saunier, 1 rue de la Préfecture


N° de l'illustration : 19853900274X

Date : 1985

Auteur : Yves Sancey

Reproduction soumise à autorisation du titulaire des droits d'exploitation

© Région Bourgogne-Franche-Comté, Inventaire du patrimoine



**Eglise Saint-Désiré. Inscription sur un contrefort du chevet.**

39, Lons-le-Saunier, 1 rue de la Préfecture

N° de l'illustration : 19853900285X

Date : 1985

Auteur : Yves Sancey

Reproduction soumise à autorisation du titulaire des droits d'exploitation

© Région Bourgogne-Franche-Comté, Inventaire du patrimoine



**Eglise Saint-Désiré. Vue d'ensemble du vestibule d'accès nord.**

39, Lons-le-Saunier, 1 rue de la Préfecture

N° de l'illustration : 19853900275X

Date : 1985

Auteur : Yves Sancey

Reproduction soumise à autorisation du titulaire des droits d'exploitation

© Région Bourgogne-Franche-Comté, Inventaire du patrimoine



**Eglise Saint-Désiré. Vaisseau central vu depuis l'ouest.**

39, Lons-le-Saunier, 1 rue de la Préfecture

N° de l'illustration : 19853900280V

Date : 1985

Auteur : Yves Sancey

Reproduction soumise à autorisation du titulaire des droits d'exploitation

© Région Bourgogne-Franche-Comté, Inventaire du patrimoine



**Eglise Saint-Désiré. Vaisseau central et vaisseau latéral nord, vue générale.**  
39, Lons-le-Saunier, 1 rue de la Préfecture

N° de l'illustration : 19853900279V

Date : 1985

Auteur : Yves Sancey

Reproduction soumise à autorisation du titulaire des droits d'exploitation

© Région Bourgogne-Franche-Comté, Inventaire du patrimoine



**Eglise Saint-Désiré. Vaisseau central vu depuis le transept.**

39, Lons-le-Saunier, 1 rue de la Préfecture

N° de l'illustration : 19853900278V

Date : 1985

Auteur : Yves Sancey

Reproduction soumise à autorisation du titulaire des droits d'exploitation

© Région Bourgogne-Franche-Comté, Inventaire du patrimoine



**Eglise Saint-Désiré. Transfert vu depuis le bras sud.**

39, Lons-le-Saunier, 1 rue de la Préfecture


N° de l'illustration : 19853900281V

Date : 1985

Auteur : Yves Sancey

Reproduction soumise à autorisation du titulaire des droits d'exploitation

© Région Bourgogne-Franche-Comté, Inventaire du patrimoine



**Eglise Saint-Désiré. Vaisseau latéral nord, vue générale.**

39, Lons-le-Saunier, 1 rue de la Préfecture

N° de l'illustration : 19853900276V

Date : 1985

Auteur : Yves Sancey

Reproduction soumise à autorisation du titulaire des droits d'exploitation

© Région Bourgogne-Franche-Comté, Inventaire du patrimoine



**Eglise Saint-Désiré. Vaisseau latéral sud, vue générale.**

39, Lons-le-Saunier, 1 rue de la Préfecture


N° de l'illustration : 19853900277V

Date : 1985

Auteur : Yves Sancey

Reproduction soumise à autorisation du titulaire des droits d'exploitation

© Région Bourgogne-Franche-Comté, Inventaire du patrimoine



**Eglise Saint-Désiré. Clef de voûte de la première travée du chœur.**

39, Lons-le-Saunier, 1 rue de la Préfecture

N° de l'illustration : 19853900263X

Date : 1985

Auteur : Yves Sancey

Reproduction soumise à autorisation du titulaire des droits d'exploitation

© Région Bourgogne-Franche-Comté, Inventaire du patrimoine



**Eglise Saint-Désiré. Clef de voûte de l'abside.**

39, Lons-le-Saunier, 1 rue de la Préfecture

N° de l'illustration : 19853900264X

Date : 1985

Auteur : Yves Sancey

Reproduction soumise à autorisation du titulaire des droits d'exploitation

© Région Bourgogne-Franche-Comté, Inventaire du patrimoine



**Eglise Saint-Désiré. Inscription dans le bras sud du transept.**  
39, Lons-le-Saunier, 1 rue de la Préfecture


N° de l'illustration : 19853900286X

Date : 1985

Auteur : Yves Sancey

Reproduction soumise à autorisation du titulaire des droits d'exploitation

© Région Bourgogne-Franche-Comté, Inventaire du patrimoine



**Eglise Saint-Désiré. Crypte, vue générale.**

39, Lons-le-Saunier, 1 rue de la Préfecture

N° de l'illustration : 19853900282X

Date : 1985

Auteur : Yves Sancey

Reproduction soumise à autorisation du titulaire des droits d'exploitation

© Région Bourgogne-Franche-Comté, Inventaire du patrimoine



**Eglise Saint-Désiré. Crypte, vaisseau latéral nord.**

39, Lons-le-Saunier, 1 rue de la Préfecture

N° de l'illustration : 19853900283X

Date : 1985

Auteur : Yves Sancey

Reproduction soumise à autorisation du titulaire des droits d'exploitation

© Région Bourgogne-Franche-Comté, Inventaire du patrimoine



**Eglise Saint-Désiré. Crypte, détail d'une baie de l'abside donnant sur le déambulatoire.**  
39, Lons-le-Saunier, 1 rue de la Préfecture

N° de l'illustration : 19853900284X

Date : 1985

Auteur : Yves Sancey

Reproduction soumise à autorisation du titulaire des droits d'exploitation

© Région Bourgogne-Franche-Comté, Inventaire du patrimoine



**Vue générale des bâtiments depuis l'ouest.**

39, Lons-le-Saunier, 1 rue de la Préfecture

N° de l'illustration : 19853900269X

Date : 1985

Auteur : Yves Sancey

Reproduction soumise à autorisation du titulaire des droits d'exploitation

© Région Bourgogne-Franche-Comté, Inventaire du patrimoine



**Portail d'accès à la cour d'honneur de la Préfecture.**

39, Lons-le-Saunier, 1 rue de la Préfecture

N° de l'illustration : 19833900521X

Date : 1983

Auteur : Yves Sancey

Reproduction soumise à autorisation du titulaire des droits d'exploitation

© Région Bourgogne-Franche-Comté, Inventaire du patrimoine



**Vue de la cour d'honneur.**

39, Lons-le-Saunier, 1 rue de la Préfecture

N° de l'illustration : 19833900523X

Date : 1983

Auteur : Yves Sancey

Reproduction soumise à autorisation du titulaire des droits d'exploitation

© Région Bourgogne-Franche-Comté, Inventaire du patrimoine



**Cour d'honneur : détail du bâtiment.**

39, Lons-le-Saunier, 1 rue de la Préfecture

N° de l'illustration : 19833900522X

Date : 1983

Auteur : Yves Sancey

Reproduction soumise à autorisation du titulaire des droits d'exploitation

© Région Bourgogne-Franche-Comté, Inventaire du patrimoine



**Portail d'accès au cloître.**

39, Lons-le-Saunier, 1 rue de la Préfecture

N° de l'illustration : 19833900524X

Date : 1983

Auteur : Yves Sancey

Reproduction soumise à autorisation du titulaire des droits d'exploitation

© Région Bourgogne-Franche-Comté, Inventaire du patrimoine



**Bâtiments conventuels : façade sur le parc.**

39, Lons-le-Saunier, 1 rue de la Préfecture

N° de l'illustration : 19833900530X

Date : 1983

Auteur : Yves Sancey

Reproduction soumise à autorisation du titulaire des droits d'exploitation

© Région Bourgogne-Franche-Comté, Inventaire du patrimoine



**Bâtiments conventuels. Façade sur le parc : porte.**

39, Lons-le-Saunier, 1 rue de la Préfecture

N° de l'illustration : 19833900531X

Date : 1983

Auteur : Yves Sancey

Reproduction soumise à autorisation du titulaire des droits d'exploitation

© Région Bourgogne-Franche-Comté, Inventaire du patrimoine



**Bâtiments conventuels. Escalier : vue générale.**

39, Lons-le-Saunier, 1 rue de la Préfecture

N° de l'illustration : 19833900532X

Date : 1983

Auteur : Yves Sancey

Reproduction soumise à autorisation du titulaire des droits d'exploitation

© Région Bourgogne-Franche-Comté, Inventaire du patrimoine



**Bâtiments conventuels. Escalier : dernière volée et palier.**

39, Lons-le-Saunier, 1 rue de la Préfecture

N° de l'illustration : 19833900533X

Date : 1983

Auteur : Yves Sancey

Reproduction soumise à autorisation du titulaire des droits d'exploitation

© Région Bourgogne-Franche-Comté, Inventaire du patrimoine



**Cloître : vue générale.**

39, Lons-le-Saunier, 1 rue de la Préfecture

N° de l'illustration : 19833900526X

Date : 1983

Auteur : Yves Sancey

Reproduction soumise à autorisation du titulaire des droits d'exploitation

© Région Bourgogne-Franche-Comté, Inventaire du patrimoine



**Vue du cloître depuis la galerie ouest.**

39, Lons-le-Saunier, 1 rue de la Préfecture

N° de l'illustration : 19833900525X

Date : 1983

Auteur : Yves Sancey

Reproduction soumise à autorisation du titulaire des droits d'exploitation

© Région Bourgogne-Franche-Comté, Inventaire du patrimoine



**Cloître : galerie ouest.**

39, Lons-le-Saunier, 1 rue de la Préfecture

N° de l'illustration : 19833900527X

Date : 1983

Auteur : Yves Sancey

Reproduction soumise à autorisation du titulaire des droits d'exploitation

© Région Bourgogne-Franche-Comté, Inventaire du patrimoine



**Cloître : galerie sud.**

39, Lons-le-Saunier, 1 rue de la Préfecture

N° de l'illustration : 19833900528X

Date : 1983

Auteur : Yves Sancey

Reproduction soumise à autorisation du titulaire des droits d'exploitation

© Région Bourgogne-Franche-Comté, Inventaire du patrimoine



**Cloître, galerie sud : porte d'accès à l'escalier.**

39, Lons-le-Saunier, 1 rue de la Préfecture

N° de l'illustration : 19833900529X

Date : 1983

Auteur : Yves Sancey

Reproduction soumise à autorisation du titulaire des droits d'exploitation

© Région Bourgogne-Franche-Comté, Inventaire du patrimoine



**Cour intérieure : vue générale.**

39, Lons-le-Saunier, 1 rue de la Préfecture

N° de l'illustration : 19833900536X

Date : 1983

Auteur : Yves Sancey

Reproduction soumise à autorisation du titulaire des droits d'exploitation

© Région Bourgogne-Franche-Comté, Inventaire du patrimoine



**Cour intérieure, côté sud.**

39, Lons-le-Saunier, 1 rue de la Préfecture

N° de l'illustration : 19833900534X

Date : 1983

Auteur : Yves Sancey

Reproduction soumise à autorisation du titulaire des droits d'exploitation

© Région Bourgogne-Franche-Comté, Inventaire du patrimoine



**Cour intérieure, escalier : côté ouest.**

39, Lons-le-Saunier, 1 rue de la Préfecture


N° de l'illustration : 19833900535X

Date : 1983

Auteur : Yves Sancey

Reproduction soumise à autorisation du titulaire des droits d'exploitation

© Région Bourgogne-Franche-Comté, Inventaire du patrimoine



**"Fontaine de Rome" : vue générale.**

39, Lons-le-Saunier, 1 rue de la Préfecture

N° de l'illustration : 19833900538X

Date : 1983

Auteur : Yves Sancey

Reproduction soumise à autorisation du titulaire des droits d'exploitation

© Région Bourgogne-Franche-Comté, Inventaire du patrimoine



**"Fontaine de Rome" : détail.**

39, Lons-le-Saunier, 1 rue de la Préfecture

N° de l'illustration : 19833900537X

Date : 1983

Auteur : Yves Sancey

Reproduction soumise à autorisation du titulaire des droits d'exploitation

© Région Bourgogne-Franche-Comté, Inventaire du patrimoine