

## PARC THERMAL DIT PARC DES BAINS OU PARC ÉDOUARD GUÉNON

Bourgogne-Franche-Comté, Jura  
Lons-le-Saunier  
avenue Camille Prost, rue de Pavigny

Dossier IA00015611 réalisé en 1983 revu en  
2021

Auteur(s) : Eric Coutureau, Fabien Dufoulon



### Historique

L'histoire du "parc des Bains" ou "parc Édouard Guénon" est liée à celle de l'établissement thermal. Dans sa délibération du 19 novembre 1892, la Ville décide de céder une partie de la propriété Moreau (environ 3 hectares) à la Société des Eaux minérales, et de conserver l'autre partie (environ 4 hectares). La cession du terrain et les obligations de la société font l'objet d'une convention présentée le 26 décembre 1892. Grâce à la grille à établir aux frais de la société, la partie du parc de cette dernière peut être fermée et réservée aux seuls curistes pendant la saison thermale, du 15 mai au 1er octobre. Le reste de l'année, les deux parties forment un parc ouvert au public. En novembre 1893, il est question d'un échange de terrain, appartenant à M. Trouillot, situé dans la partie orientale "pour permettre d'avoir au nord et au sud des limites naturelles, telles que la Vallière et le canal des Moulins, et de donner aux allées du parc une forme plus régulière". En juillet-août 1892, Henri Michel établit un premier projet ("avant-projet B") pour le parc. À la place de la grille divisant le parc, il imagine un grand lac. Sans que l'on sache pourquoi, ce premier projet est rejeté. Dans le projet finalement adopté, le lac occupe une place moins importante. Le 4 novembre 1893, Henri Michel écrit une lettre à André Sire, ingénieur de la Ville, accompagnée d'un plan de nivellement. Le 3 mars 1895, André Sire commande des arbres à Lutrin Trémoin, horticulteur à Bourg-en-Bresse. Le parc est un "exemple typique des réalisations paysagères créées à la fin du 19e siècle en accompagnement d'un établissement thermal" (Dominique Bonnet). La partie gérée par la Ville est principalement composée d'un lac entouré d'une allée circulaire et dominé par un kiosque rustique, et d'une pièce de gazon cernée d'un chemin de ceinture. Dans les années 1910-1920, deux terrains de tennis existent à l'ouest du lac. En 1929, la Ville rachète la partie occidentale du parc, ce qui entraîne la suppression de la grille. Des travaux sont engagés dans ce secteur. Le canal des Moulins est l'objet de travaux entre 1943 et 1950, conduits par l'ingénieur municipal Mermet, puis il est asséché lors des travaux d'extension de l'établissement thermal en 1983. Vers 1950-1960, un bassin circulaire est construit dans l'axe de l'établissement thermal, côté nord. Il est orné d'une statue représentant un cygne (forges de Baudin) provenant d'une fontaine de la ville (aujourd'hui fontaine de la place du 11-novembre en 1997). En 1961-1964, l'aspect du lac change : un jet d'eau est installé et les rives sont ornées de rocaillie. De nouveaux courts de tennis en terre battue sont créés à l'emplacement qu'ils occupent encore aujourd'hui : les deux premiers datent des années 1940, le troisième de 1959 et le quatrième de 1963. Les abords du parc sont également transformés. À l'ouest, le lavoir communal est détruit dans les années 1940, puis le casino en 1951. Un centre d'action social est construit du côté du carrefour de la Libération, à l'entrée de la rue de Pavigny. En 2013, un jardin coréen est créé sur une nouvelle parcelle à l'extrémité orientale du parc. Le parc des Bains porte aujourd'hui le nom d'Édouard Guénon, maire de Lons-le-Saunier de 1929 à 1936.

**Période(s) principale(s) :** 4e quart 19e siècle / 1er quart 20e siècle

**Dates :** 1895 (daté par source)

**Auteur(s) de l'oeuvre :**

Henri Michel (architecte paysagiste, attribution par travaux historiques), André Sire (architecte voyer, attribution par source)

**Personne(s) liée(s) à l'histoire de l'œuvre :**

Camille Prost (commanditaire, attribution par travaux historiques)

## Description

Le parc s'étend sur 7 hectares. Il est bordé par la Vallière (au nord) et par le canal des Moulins ou des Usines (au sud). Les bords de la rivière et du lac sont ornés de rocaille. La grande pièce de gazon est entourée d'une allée.

### Éléments descriptifs

**Plan** : jardin mixte

**Végétation** : parterre, rocaille de jardin, pièce de gazon, arbre isolé, bosquet

### État de conservation :

remanié

## Sources documentaires

### Documents d'archives

- **Archives départementales du Jura. Cadastre de la commune de Montaigu. [1814-1964].**

Archives départementales du Jura. Cadastre de la commune de Montaigu. [1814-1964].- Atlas parcellaire, cadastre ancien dit napoléonien (1814) : 3 Pplan 3865-3870- État de sections, cadastre ancien dit napoléonien (1818) : 3 P 2515- Matrices cadastrales des propriétés bâties et non bâties (1820-milieu du 19e siècle) : 3 P 2516-2518- Matrice cadastrale des propriétés bâties (à partir de 1882) : 3 P 2519-2520- Matrice cadastrale des propriétés non bâties (à partir de 1913) : 3 P 2521-2524

Lieu de conservation : Archives départementales du Jura, Montmorot

### Documents figurés

- **Ville de Lons-le-Saunier. Avant-projet B d'un parc des bains et parc public. Juillet-août 1892.**

Ville de Lons-le-Saunier. Avant-projet B d'un parc des bains et parc public / Henri Michel. Juillet-août 1892. Dessin. 76 x 42 cm. Échelle 1/1000. Le document a été consulté par Dominique Bonnet (1992) et reproduit par Patrick Blandin (1993). Il n'est aujourd'hui plus localisé.

Lieu de conservation : Ville de Lons-le-Saunier, Services techniques

- **[Plan de nivellement du parc des bains, partie orientale]. 4 novembre 1893.**

[Plan de nivellement du parc des bains, partie orientale] / Henri Michel. 4 novembre 1893. Dessin. 46 x 38 cm. Sans échelle. Le document a été consulté par Dominique Bonnet (1992) et reproduit par Patrick Blandin (1993). Il n'est aujourd'hui plus localisé.

Lieu de conservation : Ville de Lons-le-Saunier, Services techniques

- **Ville de Lons-le-Saunier. Plan du parc et des abords. [Milieu du 20e siècle].**

Ville de Lons-le-Saunier. Plan du parc et des abords / [auteur inconnu]. [Milieu du 20e siècle]. Dessin. Échelle 1/1 000. Le document a été publié par Jean-Michel Bonjean (1992). Il n'est aujourd'hui plus localisé.

Lieu de conservation : Établissement thermal, Lons-le-Saunier

## Bibliographie

- **Brelot, Jean. Duhem, Gustave. Histoire de Lons-le-Saunier. 1957.**

Brelot, Jean. Duhem, Gustave. Histoire de Lons-le-Saunier. Lons-le-Saunier : Société d'émulation du Jura, 1957.

- **Brevent, Jacques. Girod, Gilbert. Lons-le-Saunier. 1972.**

Brevent, Jacques. Girod, Gilbert. Lons-le-Saunier. 1972. Colmar-Ingersheim, 1972.

- **Bonjean, Jean-Michel. Lons-le-Saunier, station thermale aux XIXe et XXe siècles. 1988.**

Bonjean, Jean-Michel. Lons-le-Saunier, station thermale aux XIXe et XXe siècles. In : Cercle Girardot, section d'archéologie de la Société d'émulation du Jura. Lons, ville d'eaux. Dir. Marie-Jeanne Roulière-Lambert, Jean-Luc Mordefroid. Lons-le-Saunier : impr. Billot, 1988. 110 p. ISBN 2-905854-03-0. p. 87-95.

- **Bonnet, Dominique. Le parc Edouard-Guénon à Lons-le-Saunier. 1992.**

Bonnet, Dominique. Le parc Edouard-Guénon à Lons-le-Saunier. In : Monuments historiques, n°183, septembre-octobre 1992. p. 102-104.

- **Blandin, Patrick. Parc Édouard Guénon. 1993.**

Blandin, Patrick. Parc Édouard Guénon. Dossier de protection des monuments historiques. 1993.

Lieu de conservation : Conservation régionale des Monuments historiques, Besançon

- **Bonnet, Dominique. Brice Michel (1822-1889) et Henri Michel (1854-1930) : deux architectes-paysagistes franc-comtois. 1995.**

Dominique Bonnet. Brice Michel (1822-1889) et Henri Michel (1854-1930) : deux architectes-paysagistes franc-comtois. Th. de doctorat : Art et archéologie : Besançon : 1995. 3 vol. (409, 368, 219 f.).

Lieu de conservation : Bibliothèque d'étude et de conservation, Besançon- Cote du document : 76312 1/2/3

• **Monnier, Yves. Le Parc des Bains de Lons-le-Saunier, lieu patrimonial. 2019.**

Monnier, Yves. Le Parc des Bains de Lons-le-Saunier, lieu patrimonial. Lons-le-Saunier : [s.n.], 2019.

## Informations complémentaires

- **Voir le dossier initial numérisé** : <https://patrimoine.bourgognefranche-comte.fr/gtrudov/IA00015611/index.htm>

### Protection

inscrit MH : 1993/04/20

**Thématiques** : thermalisme en Bourgogne-Franche-Comté (le)

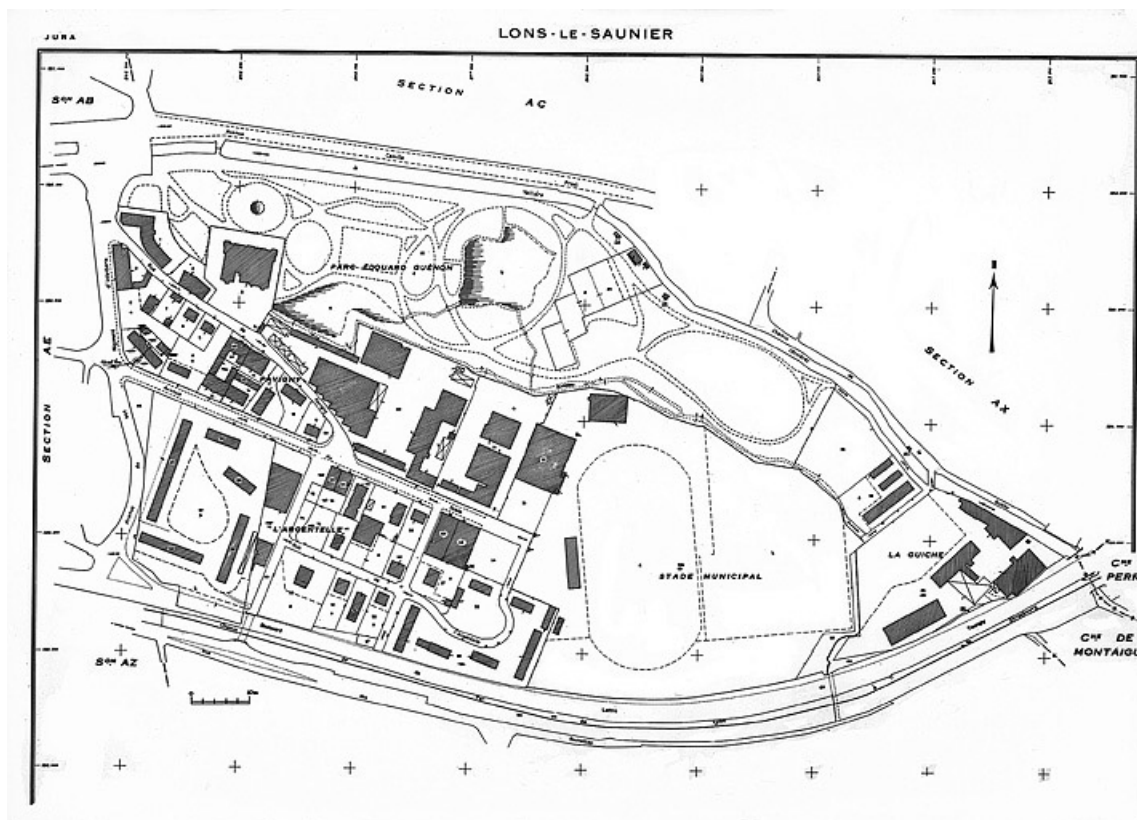
**Aire d'étude et canton** : Lons-le-Saunier centre

**Hydrographie** : la Vallière, canal du Moulin

**Dénomination** : parc

**Parties constituantes non étudiées** : kiosque, allée régulière, allée irrégulière, bassin, rivière artificielle, jardin

© Région Bourgogne-Franche-Comté, Inventaire du patrimoine



**Plan de situation. Cadastre 1973, section AD.**

39, Lons-le-Saunier avenue Camille Prost

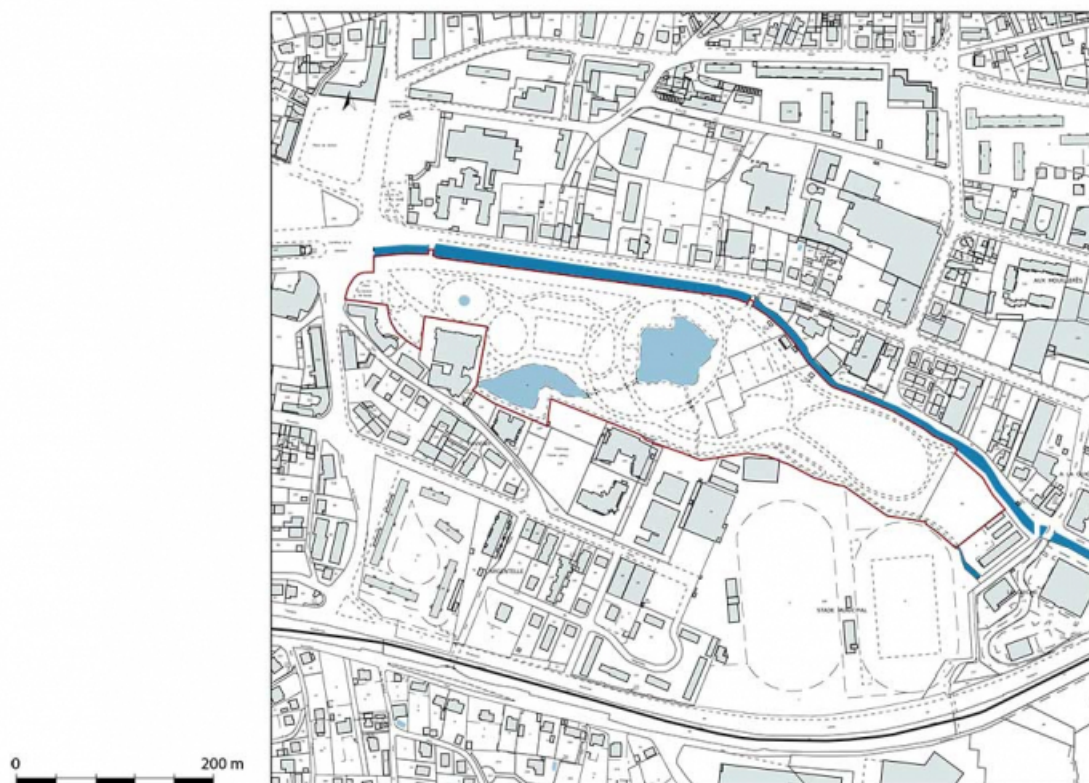
N° de l'illustration : 19833900781V

Date : 1983

Auteur : Yves Sancey

Reproduction soumise à autorisation du titulaire des droits d'exploitation

© Région Bourgogne-Franche-Comté, Inventaire du patrimoine



**Plan-masse et de situation, extrait du plan cadastral (2021).**

39, Lons-le-Saunier avenue Camille Prost

N° de l'illustration : 20213900148NUDA

Date : 2021

Auteur : Pierre-Marie Barbe-Richaud

Reproduction soumise à autorisation du titulaire des droits d'exploitation

© Région Bourgogne-Franche-Comté, Inventaire du patrimoine



**Vue aérienne en 1958.**

39, Lons-le-Saunier avenue Camille Prost

N° de l'illustration : 19563900158N

Date : 1956

Auteur : Roger Henrard

Reproduction soumise à autorisation du titulaire des droits d'exploitation

© Région Bourgogne-Franche-Comté, Inventaire du patrimoine



**Vue aérienne en 1958.**

39, Lons-le-Saunier avenue Camille Prost

N° de l'illustration : 19563900159N

Date : 1956

Auteur : Roger Henrard

Reproduction soumise à autorisation du titulaire des droits d'exploitation

© Région Bourgogne-Franche-Comté, Inventaire du patrimoine



**Vue aérienne en 1958.**

39, Lons-le-Saunier avenue Camille Prost

N° de l'illustration : 19563900160N

Date : 1956

Auteur : Roger Henrard

Reproduction soumise à autorisation du titulaire des droits d'exploitation

© Région Bourgogne-Franche-Comté, Inventaire du patrimoine



**Abords de l'établissement thermal.**

39, Lons-le-Saunier avenue Camille Prost

N° de l'illustration : 20223900736NUC4A

Date : 2022

Auteur : Jérôme Mongreville

Reproduction soumise à autorisation du titulaire des droits d'exploitation

© Région Bourgogne-Franche-Comté, Inventaire du patrimoine



**Abords de l'établissement thermal.**

39, Lons-le-Saunier avenue Camille Prost

N° de l'illustration : 20213900208NUC4A

Date : 2021

Auteur : Jérôme Mongreville

Reproduction soumise à autorisation du titulaire des droits d'exploitation

© Région Bourgogne-Franche-Comté, Inventaire du patrimoine



**Abords de l'établissement thermal.**

39, Lons-le-Saunier avenue Camille Prost

N° de l'illustration : 20213900186NUC4A

Date : 2021

Auteur : Jérôme Mongreville

Reproduction soumise à autorisation du titulaire des droits d'exploitation

© Région Bourgogne-Franche-Comté, Inventaire du patrimoine



**Allée bordant la zone gravillonnée (anciens terrains de tennis).**

39, Lons-le-Saunier avenue Camille Prost


N° de l'illustration : 20213900189NUC4A

Date : 2021

Auteur : Jérôme Mongreville

Reproduction soumise à autorisation du titulaire des droits d'exploitation

© Région Bourgogne-Franche-Comté, Inventaire du patrimoine



**Allée bordant la zone gravillonnée (anciens terrains de tennis).**

39, Lons-le-Saunier avenue Camille Prost

N° de l'illustration : 20213900190NUC4A

Date : 2021

Auteur : Jérôme Mongreville

Reproduction soumise à autorisation du titulaire des droits d'exploitation

© Région Bourgogne-Franche-Comté, Inventaire du patrimoine



**Allée entre le lac et la zone gravillonnée (anciens terrains de tennis).**

39, Lons-le-Saunier avenue Camille Prost

N° de l'illustration : 20213900191NUC4A

Date : 2021

Auteur : Jérôme Mongreville

Reproduction soumise à autorisation du titulaire des droits d'exploitation

© Région Bourgogne-Franche-Comté, Inventaire du patrimoine



**Allée ceinturant le lac.**

39, Lons-le-Saunier avenue Camille Prost

N° de l'illustration : 20213900192NUC4A

Date : 2021

Auteur : Jérôme Mongreville

Reproduction soumise à autorisation du titulaire des droits d'exploitation

© Région Bourgogne-Franche-Comté, Inventaire du patrimoine



**Allée ceinturant le lac.**

39, Lons-le-Saunier avenue Camille Prost

N° de l'illustration : 20213900193NUC4A

Date : 2021

Auteur : Jérôme Mongreville

Reproduction soumise à autorisation du titulaire des droits d'exploitation

© Région Bourgogne-Franche-Comté, Inventaire du patrimoine



**Etang.**

39, Lons-le-Saunier avenue Camille Prost

N° de l'illustration : 19833900540X

Date : 1983

Auteur : Yves Sancey

Reproduction soumise à autorisation du titulaire des droits d'exploitation

© Région Bourgogne-Franche-Comté, Inventaire du patrimoine



**Lac.**

39, Lons-le-Saunier avenue Camille Prost

N° de l'illustration : 20213900202NUC4A

Date : 2021

Auteur : Jérôme Mongreville

Reproduction soumise à autorisation du titulaire des droits d'exploitation

© Région Bourgogne-Franche-Comté, Inventaire du patrimoine



**Lac.**

39, Lons-le-Saunier avenue Camille Prost

N° de l'illustration : 20213900196NUC4A

Date : 2021

Auteur : Jérôme Mongreville

Reproduction soumise à autorisation du titulaire des droits d'exploitation

© Région Bourgogne-Franche-Comté, Inventaire du patrimoine



**Lac.**

39, Lons-le-Saunier avenue Camille Prost

N° de l'illustration : 20213900194NUC4A

Date : 2021

Auteur : Jérôme Mongreville

Reproduction soumise à autorisation du titulaire des droits d'exploitation

© Région Bourgogne-Franche-Comté, Inventaire du patrimoine



**Lac.**

39, Lons-le-Saunier avenue Camille Prost

N° de l'illustration : 20213900197NUC4A

Date : 2021

Auteur : Jérôme Mongreville

Reproduction soumise à autorisation du titulaire des droits d'exploitation

© Région Bourgogne-Franche-Comté, Inventaire du patrimoine



**Lac.**

39, Lons-le-Saunier avenue Camille Prost

N° de l'illustration : 20213900198NUC4A

Date : 2021

Auteur : Jérôme Mongreville

Reproduction soumise à autorisation du titulaire des droits d'exploitation

© Région Bourgogne-Franche-Comté, Inventaire du patrimoine



**Lac.**

39, Lons-le-Saunier avenue Camille Prost

N° de l'illustration : 20213900204NUC4A

Date : 2021

Auteur : Jérôme Mongreville

Reproduction soumise à autorisation du titulaire des droits d'exploitation

© Région Bourgogne-Franche-Comté, Inventaire du patrimoine



**Jet d'eau.**

39, Lons-le-Saunier avenue Camille Prost

N° de l'illustration : 20213900203NUC4A

Date : 2021

Auteur : Jérôme Mongreville

Reproduction soumise à autorisation du titulaire des droits d'exploitation

© Région Bourgogne-Franche-Comté, Inventaire du patrimoine



**Jet d'eau.**

39, Lons-le-Saunier avenue Camille Prost


N° de l'illustration : 20213900205NUC4A

Date : 2021

Auteur : Jérôme Mongreville

Reproduction soumise à autorisation du titulaire des droits d'exploitation

© Région Bourgogne-Franche-Comté, Inventaire du patrimoine



**Rigole sud du lac.**

39, Lons-le-Saunier avenue Camille Prost

N° de l'illustration : 20213900199NUC4A

Date : 2021

Auteur : Jérôme Mongreville

Reproduction soumise à autorisation du titulaire des droits d'exploitation

© Région Bourgogne-Franche-Comté, Inventaire du patrimoine



**Rigole sud du lac.**

39, Lons-le-Saunier avenue Camille Prost

N° de l'illustration : 20213900200NUC4A

Date : 2021

Auteur : Jérôme Mongreville

Reproduction soumise à autorisation du titulaire des droits d'exploitation

© Région Bourgogne-Franche-Comté, Inventaire du patrimoine



**Arbres et décor de rocaille.**

39, Lons-le-Saunier avenue Camille Prost

N° de l'illustration : 20213900195NUC4A

Date : 2021

Auteur : Jérôme Mongreville

Reproduction soumise à autorisation du titulaire des droits d'exploitation

© Région Bourgogne-Franche-Comté, Inventaire du patrimoine



**Allée et bouquet d'arbres.**

39, Lons-le-Saunier avenue Camille Prost

N° de l'illustration : 20213900183NUC4A

Date : 2021

Auteur : Jérôme Mongreville

Reproduction soumise à autorisation du titulaire des droits d'exploitation

© Région Bourgogne-Franche-Comté, Inventaire du patrimoine



**Allée périphérique.**

39, Lons-le-Saunier avenue Camille Prost


N° de l'illustration : 20213900201NUC4A

Date : 2021

Auteur : Jérôme Mongreville

Reproduction soumise à autorisation du titulaire des droits d'exploitation

© Région Bourgogne-Franche-Comté, Inventaire du patrimoine



**Grande allée.**

39, Lons-le-Saunier avenue Camille Prost

N° de l'illustration : 20213900206NUC4A

Date : 2021

Auteur : Jérôme Mongreville

Reproduction soumise à autorisation du titulaire des droits d'exploitation

© Région Bourgogne-Franche-Comté, Inventaire du patrimoine



**Grande allée.**

39, Lons-le-Saunier avenue Camille Prost

N° de l'illustration : 20213900207NUC4A

Date : 2021

Auteur : Jérôme Mongreville

Reproduction soumise à autorisation du titulaire des droits d'exploitation

© Région Bourgogne-Franche-Comté, Inventaire du patrimoine



**Etablissement thermal.**

39, Lons-le-Saunier avenue Camille Prost

N° de l'illustration : 19833900423X

Date : 1983

Auteur : Yves Sancey

Reproduction soumise à autorisation du titulaire des droits d'exploitation

© Région Bourgogne-Franche-Comté, Inventaire du patrimoine



**Bassin, devant l'Etablissement thermal.**  
39, Lons-le-Saunier avenue Camille Prost

N° de l'illustration : 19833900422X

Date : 1983

Auteur : Yves Sancey

Reproduction soumise à autorisation du titulaire des droits d'exploitation

© Région Bourgogne-Franche-Comté, Inventaire du patrimoine



**Bassin devant l'établissement thermal.**  
39, Lons-le-Saunier avenue Camille Prost

N° de l'illustration : 20223900739NUC4A

Date : 2022

Auteur : Jérôme Mongreville

Reproduction soumise à autorisation du titulaire des droits d'exploitation

© Région Bourgogne-Franche-Comté, Inventaire du patrimoine



**Bassin devant l'établissement thermal.**  
39, Lons-le-Saunier avenue Camille Prost

N° de l'illustration : 20213900209NUC4A

Date : 2021

Auteur : Jérôme Mongreville

Reproduction soumise à autorisation du titulaire des droits d'exploitation

© Région Bourgogne-Franche-Comté, Inventaire du patrimoine



**Bassin devant l'établissement thermal.**  
39, Lons-le-Saunier avenue Camille Prost

N° de l'illustration : 20213900185NUC4A

Date : 2021

Auteur : Jérôme Mongreville

Reproduction soumise à autorisation du titulaire des droits d'exploitation

© Région Bourgogne-Franche-Comté, Inventaire du patrimoine



**Bassin devant l'établissement thermal.**  
39, Lons-le-Saunier avenue Camille Prost

N° de l'illustration : 20213900187NUC4A

Date : 2021

Auteur : Jérôme Mongreville

Reproduction soumise à autorisation du titulaire des droits d'exploitation

© Région Bourgogne-Franche-Comté, Inventaire du patrimoine