

## FROMAGERIE DITE CHALET DU NORD

Bourgogne-Franche-Comté, Jura  
La Marre  
rue Haute

Dossier IA00015525 réalisé en 1986  
Auteur(s) : Bernard Pontefract, Raphaël  
Favereaux



### Historique

Deux sociétés de fromagerie sont fondées en 1857, l'une dite du chalet sud (IA00015524) et l'autre dite du chalet nord. La commune fait construire deux fromageries suivant un devis, signé le 20 septembre 1855, et les plans de l'architecte Achille Paillot. Les travaux sont adjugés le 23 avril 1857 à l'entrepreneur Jean Eléonore Marguet. Un devis rectificatif, signé par l'architecte Paillot le 2 février 1858, porte sur la création d'un auvent sur la façade antérieure. La réception des travaux est effectuée le 29 mars 1860. En 1890, la fromagerie comprend 46 sociétaires et fabrique 23 809 kg de fromage, soit 664 pièces. La cuisine est équipée de "deux chaudières mobiles avec fourneaux ordinaires et deux presses". La cave d'affinage, à l'est de la pièce de fabrication, chauffée par calorifère. Des travaux (construction d'une voûte sur la cave de droite et dallage en béton) sont menés par l'entreprise Casimir Pernot entre 1902 à 1904. La fromagerie cesse son activité en 1949 suite à la fusion des deux sociétés.

**Période(s) principale(s) :** 3e quart 19e siècle  
**Période(s) secondaire(s) :** 1er quart 20e siècle

**Auteur(s) de l'oeuvre :**  
Achille Paillot (architecte, attribution par source)

### Éléments descriptifs

**Murs :** calcaire, moellon  
**Toit :** lave en couverture  
**Étages :** étage de soubassement, en rez-de-chaussée

### Sources documentaires

#### Documents figurés

- **Commune de Lamarre. Construction de deux chalets. Chalet du nord : plans, coupe et élévations.**

Commune de Lamarre. Construction de deux chalets. Chalet du nord : plans, coupe et élévations. Dessin, 1855, par Paillot (architecte)

Lieu de conservation : Archives départementales du Jura, Montmorot

- **Commune de Lamarre. Construction de deux chalets. Chalet du nord [détail : plans, coupe et élévations].**

Commune de Lamarre. Construction de deux chalets. Chalet du nord [détail : plans, coupe et élévations]. Dessin, 1855. Echelle 1:100, par Paillot (architecte)

Lieu de conservation : Archives départementales du Jura, Montmorot

- **Commune de Lamarre. Construction de deux chalets. Chalet du nord. Projet de modification [plans et coupe].**

Commune de Lamarre. Construction de deux chalets. Chalet du nord. Projet de modification [plans et coupe]. Dessin, 1858. Echelle 1:100, par Paillot (architecte)

Lieu de conservation : Archives départementales du Jura, Montmorot

• **Commune de Lamarre. Construction de deux chalets. Plan du village.**

Commune de Lamarre. Construction de deux chalets. Plan du village. Dessin, 1855. Echelle 1:1250, par Paillot (architecte)  
Lieu de conservation : Archives départementales du Jura, Montmorot

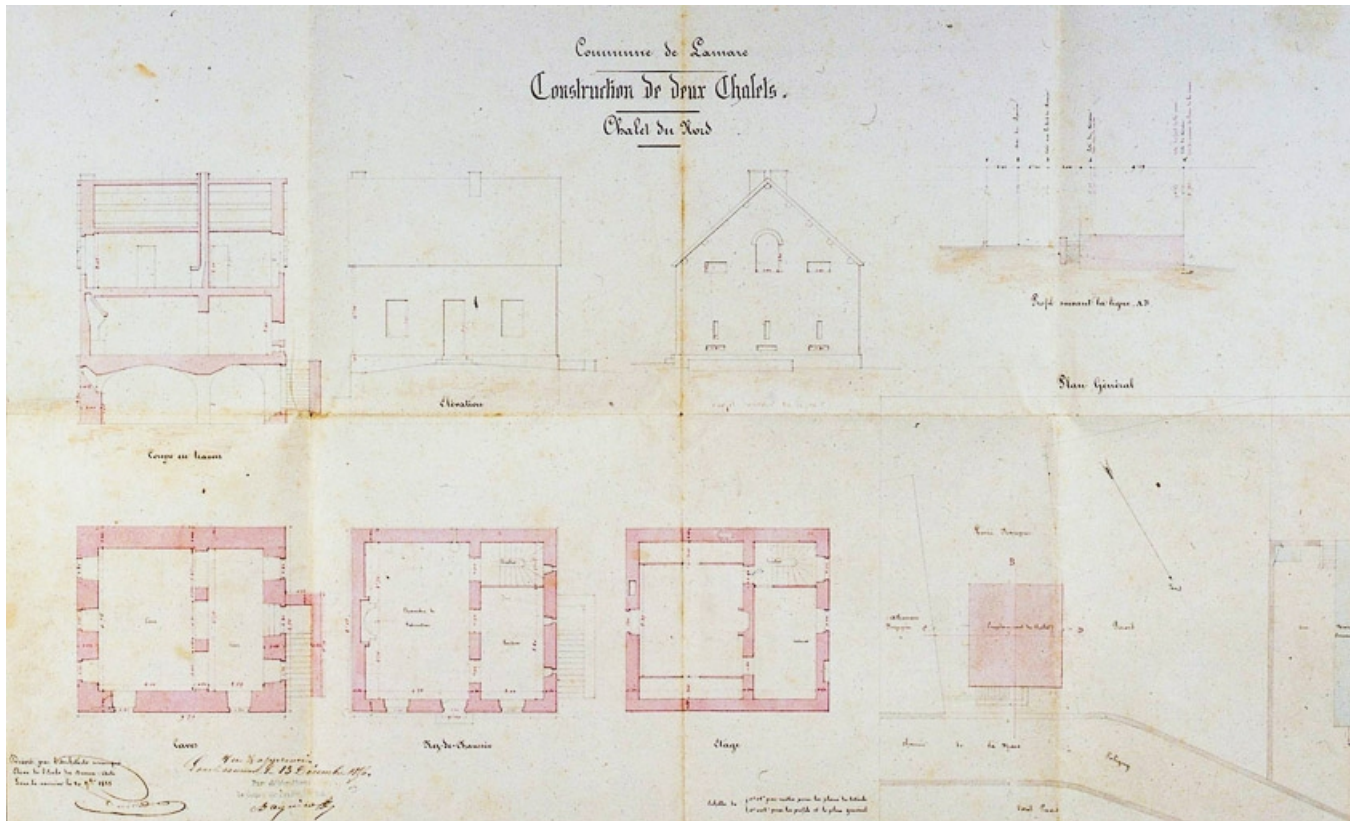
## Informations complémentaires

- **Voir le dossier numérisé** : <https://patrimoine.bourgognefranchecomte.fr/gtrudov/IA00015525/index.htm>

**Aire d'étude et canton** : Voiteur

**Dénomination** : fromagerie

© Région Bourgogne-Franche-Comté, Inventaire du patrimoine



**Commune de Lamarre. Construction de deux chalets. Chalet du nord : plans, coupe et élévations.**  
39, La Marre rue Haute

**Source :**

**Dessin, 1855, par Paillot (architecte). Lieu de conservation : Archives départementales du Jura, Montmorot**

Lieu de conservation : Archives départementales du Jura, Montmorot

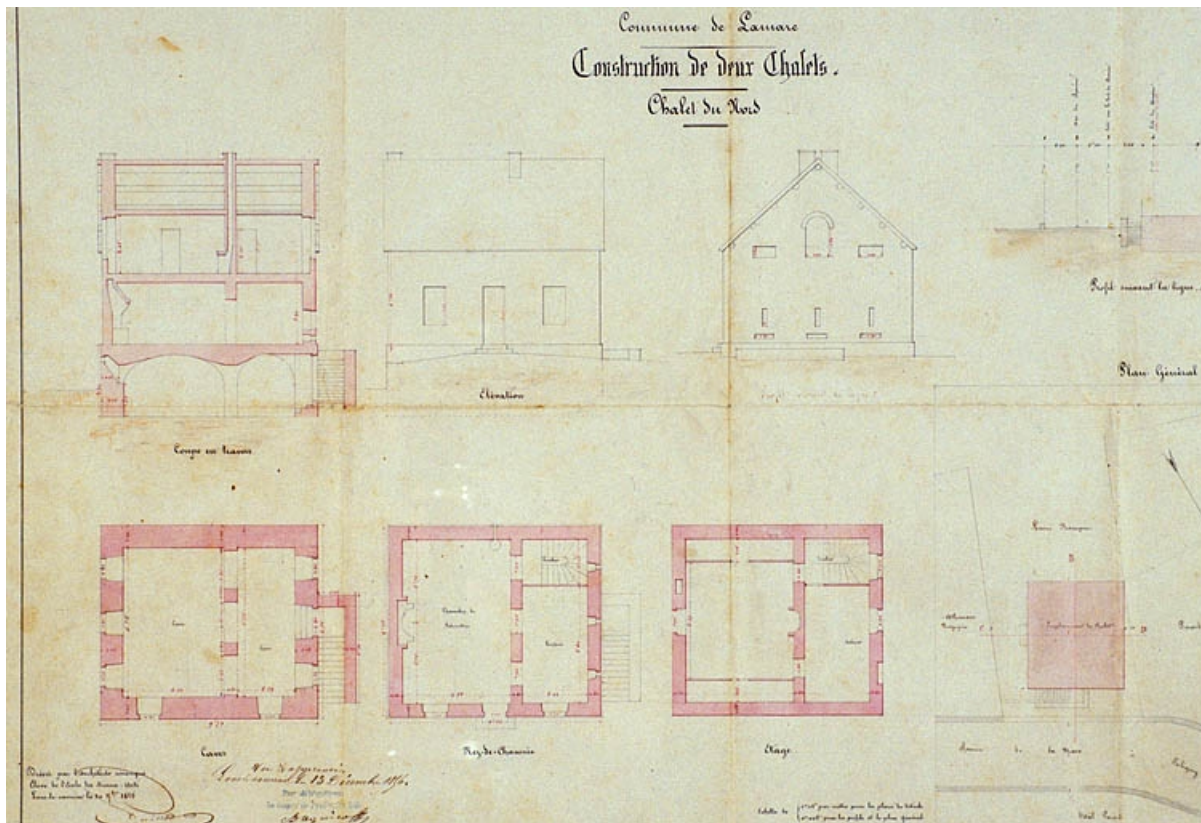
N° de l'illustration : 19813900304XA

Date : 1981

Auteur : Dominique Dominguez

Reproduction soumise à autorisation du titulaire des droits d'exploitation

© Région Bourgogne-Franche-Comté, Inventaire du patrimoine



**Commune de Lamarre. Construction de deux chalets. Chalet du nord [détail : plans, coupe et élévations].**  
39, La Marre rue Haute

**Source :**

**Dessin, 1855. Echelle 1:100, par Paillet (architecte). Lieu de conservation : Archives départementales du Jura, Montmorot**

Lieu de conservation : Archives départementales du Jura, Montmorot

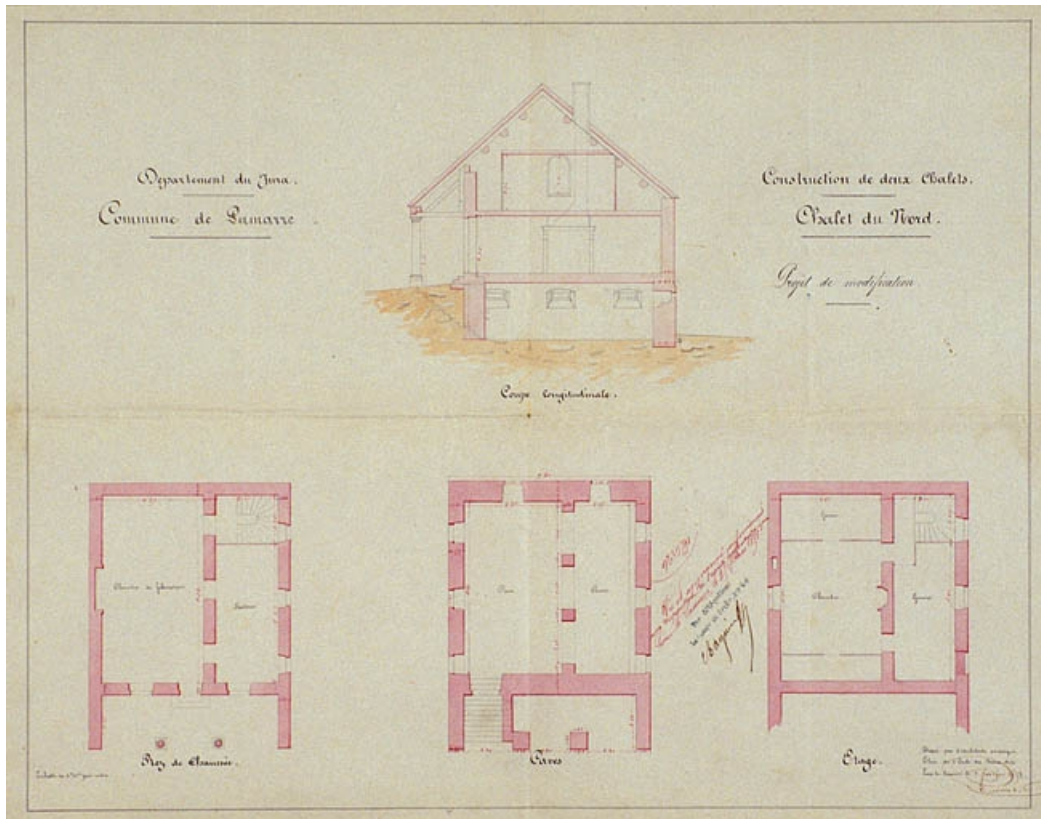
N° de l'illustration : 19953900265ZA

Date : 1995

Auteur : Jérôme Mongreville

Reproduction soumise à autorisation du titulaire des droits d'exploitation

© Région Bourgogne-Franche-Comté, Inventaire du patrimoine



**Commune de Lamarre. Construction de deux chalets. Chalet du nord. Projet de modification [plans et coupe].**  
39, La Marre rue Haute

**Source :**

**Dessin, 1858. Echelle 1:100, par Paillot (architecte). Lieu de conservation : Archives départementales du Jura, Montmorot**

Lieu de conservation : Archives départementales du Jura, Montmorot

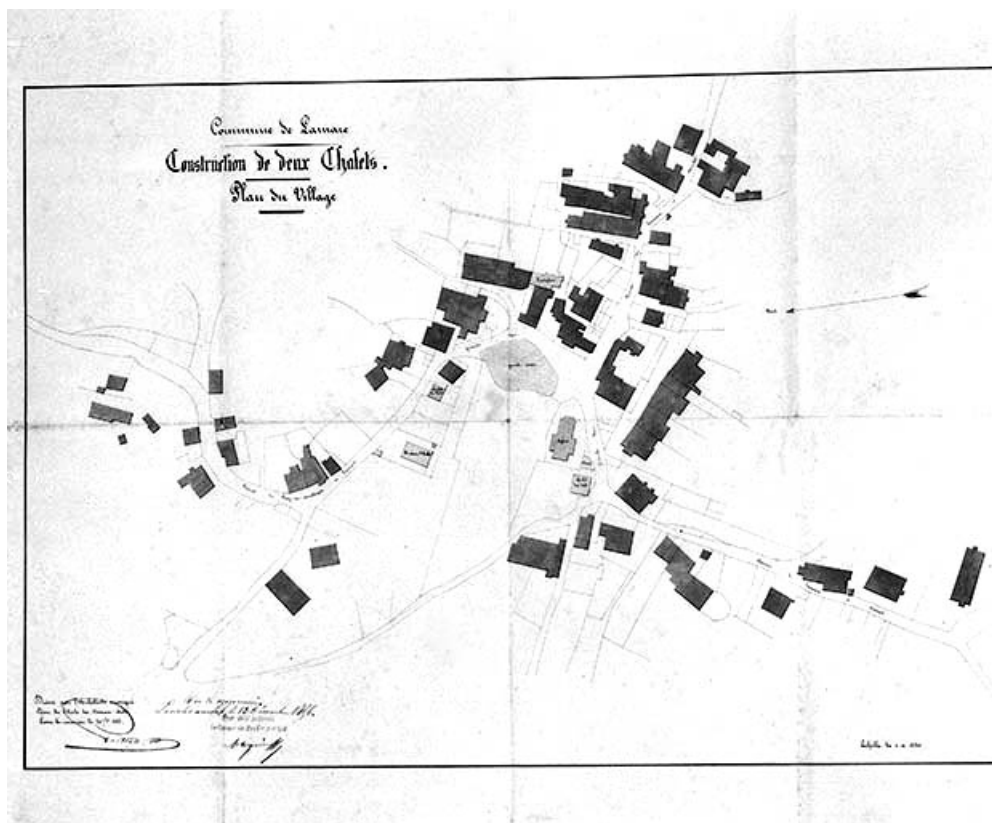
N° de l'illustration : 19953900266ZA

Date : 1995

Auteur : Jérôme Mongreville

Reproduction soumise à autorisation du titulaire des droits d'exploitation

© Région Bourgogne-Franche-Comté, Inventaire du patrimoine



**Commune de Lamarre. Construction de deux chalets. Plan du village.**

39, La Marre rue du Chemin Vieux

**Source :**

**Dessin, 1855. Echelle 1:1250, par Paillot (architecte). Lieu de conservation : Archives départementales du Jura, Montmorot**

Lieu de conservation : Archives départementales du Jura, Montmorot

N° de l'illustration : 19953900256X

Date : 1995

Auteur : Jérôme Mongreville

Reproduction soumise à autorisation du titulaire des droits d'exploitation

© Région Bourgogne-Franche-Comté, Inventaire du patrimoine



**Façade antérieure (vue éloignée).**

39, La Marre rue Haute

N° de l'illustration : 19953900268ZA

Date : 1995

Auteur : Jérôme Mongreville

Reproduction soumise à autorisation du titulaire des droits d'exploitation

© Région Bourgogne-Franche-Comté, Inventaire du patrimoine



**Façade antérieure.**

39, La Marre rue Haute

N° de l'illustration : 19813900162X

Date : 1981

Auteur : Yves Sancey

Reproduction soumise à autorisation du titulaire des droits d'exploitation

© Région Bourgogne-Franche-Comté, Inventaire du patrimoine





**Façade postérieure et façade gauche.**

39, La Marre rue Haute

N° de l'illustration : 19813900163X

Date : 1981

Auteur : Yves Sancey

Reproduction soumise à autorisation du titulaire des droits d'exploitation

© Région Bourgogne-Franche-Comté, Inventaire du patrimoine