

FROMAGERIE DITE CHALET DU SUD

Bourgogne-Franche-Comté, Jura
La Marre
rue du Chemin Vieux

Dossier IA00015524 réalisé en 1986
Auteur(s) : Bernard Pontefract, Raphaël Favereaux



Historique

Deux sociétés de fromagerie sont fondées en 1857, l'une dite du chalet sud et l'autre dite du chalet nord (IA00015525). La commune fait construire deux fromageries suivant un devis, signé le 20 septembre 1855, et les plans de l'architecte Achille Paillot. Les travaux sont adjugés le 23 avril 1857 à l'entrepreneur Jean Eléonore Marguet. La réception des travaux est effectuée le 29 mars 1860. Une modification est apportée au devis (1858 ?) avec l'adjonction de l'auvent, sur un modèle proche du chalet nord. En 1880, un nouveau devis de d'Achille Paillot porte sur l'agrandissement de la cave, travaux effectués en 1881 par l'entrepreneur Jean-Marie Bullio. En 1883, Paillot établit un devis pour divers travaux intérieurs, réalisés en 1884 par l'entrepreneur Casimir Vernier, et achevés en 1885. En 1890, la fromagerie rassemble 41 sociétaires. Elle fabrique cette année-là 667 "pièces", soit 24 565 kg de fromage. Le chalet possède à l'étage de soubassement deux caves d'affinage, dont une chauffée par calorifère. La cuisine est équipée de "deux chaudières mobiles avec fourneaux ordinaires et deux presses". Suite à la fusion des deux sociétés en 1949, la fromagerie poursuit la fabrication quelques années, jusqu'au transfert dans un nouveau chalet, bâti entre 1950 et 1953 par l'ingénieur Robert Thomasset (IA39000012).

Période(s) principale(s) : 3e quart 19e siècle
Période(s) secondaire(s) : 4e quart 19e siècle

Auteur(s) de l'oeuvre :

Achille Paillot (architecte, attribution par source), Jean Eléonore Marguet (entrepreneur, attribution par travaux historiques)

Eléments descriptifs

Murs : calcaire, moellon

Toit : tuile mécanique

Etages : 1 étage carré

Escaliers : escalier de distribution extérieur, escalier droit

Sources documentaires

Documents figurés

- **Commune de Lamarre. Construction de deux chalets. Chalet du sud [détail : plan, coupes et élévation].**
Commune de Lamarre. Construction de deux chalets. Chalet du sud [détail : plan, coupes et élévation]. Dessin, 1855. Echelle 1:100, par Paillot (architecte)
Lieu de conservation : Archives départementales du Jura, Montmorot
- **Commune de Lamarre. Construction de deux chalets. Chalet du sud : plan, coupes et élévation.**
Commune de Lamarre. Construction de deux chalets. Chalet du sud : plan, coupes et élévation. Dessin, 1855, par Paillot (architecte)
Lieu de conservation : Archives départementales du Jura, Montmorot
- **Commune de Lamarre. Construction de deux chalets. Plan du village.**
Commune de Lamarre. Construction de deux chalets. Plan du village. Dessin, 1855. Echelle 1:1250, par Paillot (architecte)
Lieu de conservation : Archives départementales du Jura, Montmorot

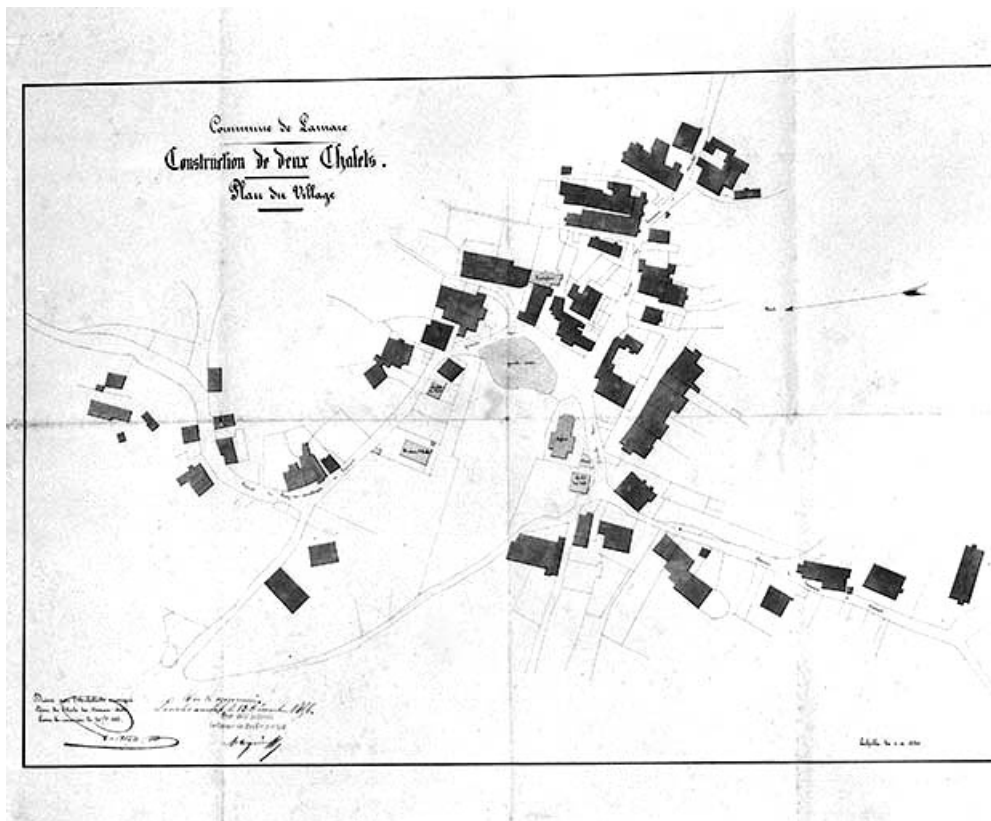
Informations complémentaires

- **Voir le dossier numérisé** : <https://patrimoine.bourgognefranchecomte.fr/gtrudov/IA00015524/index.htm>

Aire d'étude et canton : Voiteur

Dénomination : fromagerie

© Région Bourgogne-Franche-Comté, Inventaire du patrimoine



Commune de Lamarre. Construction de deux chalets. Plan du village.

39, La Marre rue du Chemin Vieux

Source :

Dessin, 1855. Echelle 1:1250, par Paillot (architecte). Lieu de conservation : Archives départementales du Jura, Montmorot

Lieu de conservation : Archives départementales du Jura, Montmorot

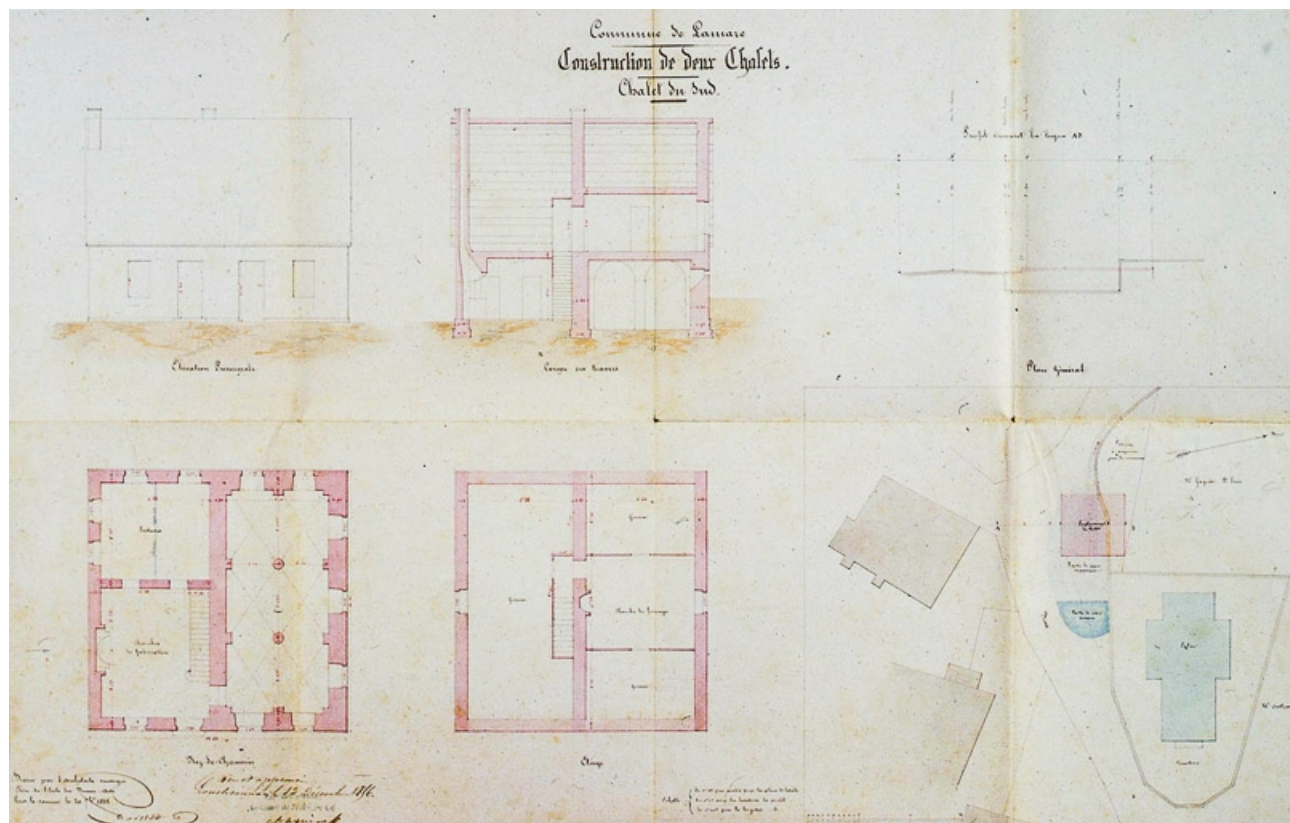
N° de l'illustration : 19953900256X

Date : 1995

Auteur : Jérôme Mongreville

Reproduction soumise à autorisation du titulaire des droits d'exploitation

© Région Bourgogne-Franche-Comté, Inventaire du patrimoine



Commune de Lamarre. Construction de deux chalets. Chalet du sud : plan, coupes et élévation.

39, La Marre rue du Chemin Vieux

Source :

Dessin, 1855, par Paillot (architecte). Lieu de conservation : Archives départementales du Jura, Montmorot

Lieu de conservation : Archives départementales du Jura, Montmorot

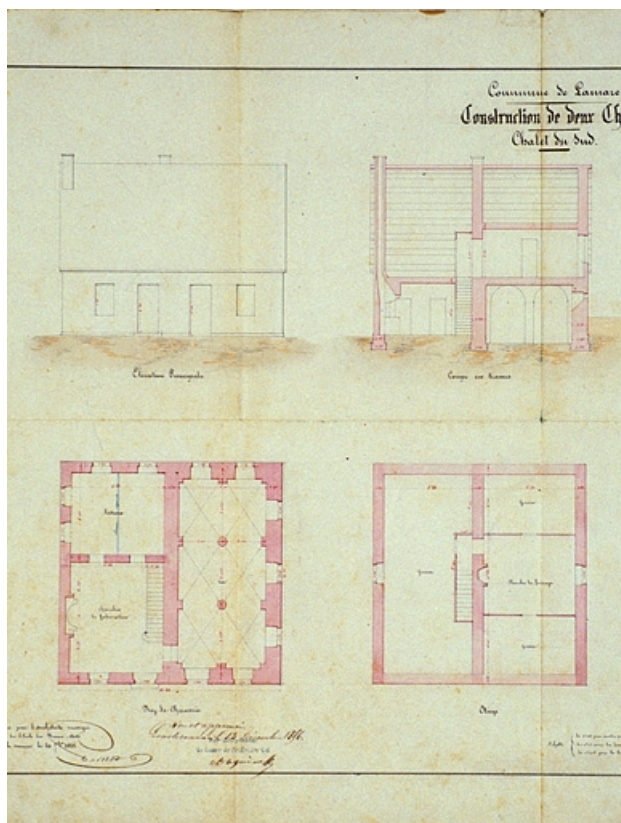
N° de l'illustration : 19813900306XA

Date : 1981

Auteur : Dominique Dominguez

Reproduction soumise à autorisation du titulaire des droits d'exploitation

© Région Bourgogne-Franche-Comté, Inventaire du patrimoine



Commune de Lamarre. Construction de deux chalets. Chalet du sud [détail : plan, coupes et élévation].

39, La Marre rue du Chemin Vieux

Source :

Dessin, 1855. Echelle 1:100, par Paillot (architecte). Lieu de conservation : Archives départementales du Jura, Montmorot

Lieu de conservation : Archives départementales du Jura, Montmorot

N° de l'illustration : 19953900259ZA

Date : 1995

Auteur : Jérôme Mongreville

Reproduction soumise à autorisation du titulaire des droits d'exploitation

© Région Bourgogne-Franche-Comté, Inventaire du patrimoine



Façade antérieure vue de face.

39, La Marre rue du Chemin Vieux

N° de l'illustration : 19953900261ZA

Date : 1995

Auteur : Jérôme Mongreville

Reproduction soumise à autorisation du titulaire des droits d'exploitation

© Région Bourgogne-Franche-Comté, Inventaire du patrimoine



Façade antérieure vue de trois quarts droit.

39, La Marre rue du Chemin Vieux

N° de l'illustration : 19813900160X

Date : 1981

Auteur : Jérôme Mongreville

Reproduction soumise à autorisation du titulaire des droits d'exploitation

© Région Bourgogne-Franche-Comté, Inventaire du patrimoine



Façade postérieure et façade gauche.

39, La Marre rue du Chemin Vieux


N° de l'illustration : 19813900161X

Date : 1981

Auteur : Jérôme Mongreville

Reproduction soumise à autorisation du titulaire des droits d'exploitation

© Région Bourgogne-Franche-Comté, Inventaire du patrimoine



Fenêtres de la chambre à lait, mur ouest.

39, La Marre rue du Chemin Vieux

N° de l'illustration : 19953900263ZA

Date : 1995

Auteur : Jérôme Mongreville

Reproduction soumise à autorisation du titulaire des droits d'exploitation

© Région Bourgogne-Franche-Comté, Inventaire du patrimoine