MAISONS, FERMES

Dossier IA00015387 réalisé en 1986

Auteur(s) : Bernard Pontefract

Historique

Edifices 15e, 17e, 18e, 19e siècles ; chronogrammes

Période(s) principale(s) : 15e siècle / 17e siècle / 18e siècle / 19e siècle

Eléments descriptifs

Décompte des œuvres : étudié 85, repéré 311, bâti 1833
Murs : calcaire, moellon, enduit
Typologie : pignon à redents, habitation sur cellier

Informations complémentaires

- **Voir le dossier numérisé :** https://patrimoine.bourgognefranchecomte.fr/gtrudov/IA00015387/index.htm

Dénomination : maison, ferme

© Région Bourgogne-Franche-Comté, Inventaire du patrimoine



Vue d'une partie du village.
39, Baume-les-Messieurs

N° de l'illustration : 19903901243X
Date : 1990
Auteur : Yves Sancey
Reproduction soumise à autorisation du titulaire des droits d'exploitation
© Région Bourgogne-Franche-Comté, Inventaire du patrimoine

Ferme cadastrée 1960 B 108, située au lieudit La Peyrouse, datée de 1690 : façade antérieure. A noter le toit en lave et les murs pignon en pierre sèche.
39, Baume-les-Messieurs

N° de l'illustration : 19743900262Z
Date : 1974
Auteur : F. Pernin
Reproduction soumise à autorisation du titulaire des droits d'exploitation
© Région Bourgogne-Franche-Comté, Inventaire du patrimoine

Ferme cadastrée 1960 B 109, située au lieudit La Peyrouse : façade antérieure.
39, Baume-les-Messieurs

N° de l'illustration : 19743900258Z
Date : 1974
Auteur : F. Pernin
Reproduction soumise à autorisation du titulaire des droits d'exploitation
© Région Bourgogne-Franche-Comté, Inventaire du patrimoine

Façade antérieure vue depuis la rue.
39, Baume-les-Messieurs

N° de l'illustration : 19813900021X
Date : 1981
Auteur : Yves Sancey
Reproduction soumise à autorisation du titulaire des droits d'exploitation
© Région Bourgogne-Franche-Comté, Inventaire du patrimoine



Détail d'une toiture en laves.
39, Baume-les-Messieurs

N° de l'illustration : 19903901245X
Date : 1990
Auteur : Yves Sancey
Reproduction soumise à autorisation du titulaire des droits d'exploitation
© Région Bourgogne-Franche-Comté, Inventaire du patrimoine



Ferme cadastrée 1964 AB 52 et 53 : façade antérieure vue de trois-quarts droit, toit de laves.

N° de l'illustration : 19743900113Z
Date : 1974
Auteur : F. Pernin
Reproduction soumise à autorisation du titulaire des droits d'exploitation
© Région Bourgogne-Franche-Comté, Inventaire du patrimoine

Ferme cadastrée 1964 AB 86 : façade est.

N° de l'illustration : 19743900117Z
Date : 1974
Auteur : F. Pernin
Reproduction soumise à autorisation du titulaire des droits d'exploitation
© Région Bourgogne-Franche-Comté, Inventaire du patrimoine

Façades antérieure et latérale droite en 1974.
39, Blois-sur-Seille

N° de l'illustration : 19743900109Z
Date : 1974
Auteur : F. Pernin
Reproduction soumise à autorisation du titulaire des droits d'exploitation
© Région Bourgogne-Franche-Comté, Inventaire du patrimoine



Façade antérieure.
39, Blois-sur-Seille

N° de l'illustration : 19813900041X
Date : 1981
Auteur : Yves Sancey
Reproduction soumise à autorisation du titulaire des droits d'exploitation
© Région Bourgogne-Franche-Comté, Inventaire du patrimoine

Façade antérieure vue de trois quarts gauche.
39, Blois-sur-Seille

N° de l'illustration : 19813900033X
Date : 1981
Auteur : Yves Sancey
Reproduction soumise à autorisation du titulaire des droits d'exploitation
© Région Bourgogne-Franche-Comté, Inventaire du patrimoine



Maison cadastrée 1964 AB 13 : façade antérieure.
39, Blois-sur-Seille

N° de l'illustration : 19743900092Z
Date : 1974
Auteur : F. Pernin
Reproduction soumise à autorisation du titulaire des droits d'exploitation
© Région Bourgogne-Franche-Comté, Inventaire du patrimoine

Façade antérieure en 1974.

N° de l'illustration : 19743900130Z
Date : 1974
Auteur : F. Pernin
Reproduction soumise à autorisation du titulaire des droits d'exploitation
© Région Bourgogne-Franche-Comté, Inventaire du patrimoine

Vue de situation en 1981.

N° de l'illustration : 19813900050X
Date : 1981
Auteur : Yves Sancey
Reproduction soumise à autorisation du titulaire des droits d'exploitation
© Région Bourgogne-Franche-Comté, Inventaire du patrimoine

Façade antérieure, partie droite.

N° de l'illustration : 19813900055X
Date : 1981
Auteur : Yves Sancey
Reproduction soumise à autorisation du titulaire des droits d'exploitation
© Région Bourgogne-Franche-Comté, Inventaire du patrimoine

Façade antérieure.
39, Château-Chalon

N° de l'illustration : 19823900071X
Date : 1982
Auteur : Yves Sancey
Reproduction soumise à autorisation du titulaire des droits d'exploitation
© Région Bourgogne-Franche-Comté, Inventaire du patrimoine

Façade antérieure.
39, Château-Chalon

N° de l'illustration : 19813900052X
Date : 1981
Auteur : Yves Sancey
Reproduction soumise à autorisation du titulaire des droits d'exploitation
© Région Bourgogne-Franche-Comté, Inventaire du patrimoine

Vue de trois-quarts droit.
39, Domblans

N° de l'illustration : 19823900075X
Date : 1982
Auteur : Yves Sancey
Reproduction soumise à autorisation du titulaire des droits d'exploitation
© Région Bourgogne-Franche-Comté, Inventaire du patrimoine

Façade antérieure, vue de trois quarts avec la ferme située à sa gauche.

N° de l'illustration : 19813900078X
Date : 1981
Auteur : Yves Sancey
Reproduction soumise à autorisation du titulaire des droits d'exploitation
© Région Bourgogne-Franche-Comté, Inventaire du patrimoine

Vue générale.

N° de l'illustration : 19813900069X
Date : 1981
Auteur : Yves Sancey
Reproduction soumise à autorisation du titulaire des droits d'exploitation
© Région Bourgogne-Franche-Comté, Inventaire du patrimoine

Maison et ferme situées rue de Bréry.

N° de l'illustration : 19813900070X
Date : 1981
Auteur : Yves Sancey
Reproduction soumise à autorisation du titulaire des droits d'exploitation
© Région Bourgogne-Franche-Comté, Inventaire du patrimoine

Vue de l' "avant-couvert" en 1974.

N° de l'illustration : 19743900081Z
Date : 1974
Auteur : F. Pernin
Reproduction soumise à autorisation du titulaire des droits d'exploitation
© Région Bourgogne-Franche-Comté, Inventaire du patrimoine

Façade antérieure.

N° de l'illustration : 19813900093X
Date : 1981
Auteur : Yves Sancey
Reproduction soumise à autorisation du titulaire des droits d'exploitation
© Région Bourgogne-Franche-Comté, Inventaire du patrimoine

Façade antérieure.
39, Le Fied

N° de l'illustration : 19813900095X
Date : 1981
Auteur : Yves Sancey
Reproduction soumise à autorisation du titulaire des droits d'exploitation
© Région Bourgogne-Franche-Comté, Inventaire du patrimoine



Maison cadastrée 1940 B4 située au lieudit Coin du Dessus, datée de 1728 (?) : façade antérieure.
39, Le Fied

N° de l'illustration : 19743900084Z
Date : 1974
Auteur : F. Pernin
Reproduction soumise à autorisation du titulaire des droits d'exploitation
© Région Bourgogne-Franche-Comté, Inventaire du patrimoine

Façade antérieure.

N° de l'illustration : 19813900103X
Date : 1981
Auteur : Yves Sancey
Reproduction soumise à autorisation du titulaire des droits d'exploitation
© Région Bourgogne-Franche-Comté, Inventaire du patrimoine

Façade antérieure, vue de trois quarts gauche.

N° de l'illustration : 19813900116X
Date : 1981
Auteur : Yves Sancey
Reproduction soumise à autorisation du titulaire des droits d'exploitation
© Région Bourgogne-Franche-Comté, Inventaire du patrimoine

Façade antérieure.
39, Frontenay

N° de l'illustration : 19813900121X
Date : 1981
Auteur : Yves Sancey
Reproduction soumise à autorisation du titulaire des droits d'exploitation
© Région Bourgogne-Franche-Comté, Inventaire du patrimoine

Façade antérieure.
39, Frontenay

N° de l'illustration : 19813900119X
Date : 1981
Auteur : Yves Sancey
Reproduction soumise à autorisation du titulaire des droits d'exploitation
© Région Bourgogne-Franche-Comté, Inventaire du patrimoine

Façade antérieure.

N° de l'illustration : 19813900122X
Date : 1981
Auteur : Yves Sancey
Reproduction soumise à autorisation du titulaire des droits d'exploitation
© Région Bourgogne-Franche-Comté, Inventaire du patrimoine

Façade antérieure.

N° de l'illustration : 19813900124X
Date : 1981
Auteur : Yves Sancey
Reproduction soumise à autorisation du titulaire des droits d'exploitation
© Région Bourgogne-Franche-Comté, Inventaire du patrimoine

Fermes cadastrées 1965 AB 55 à 58 situées le long du chemin départemental n° 210 de Crançot à La Marre : façades antérieures.

N° de l'illustration : 19743900189Z
Date : 1974
Auteur : F. Pernin
Reproduction soumise à autorisation du titulaire des droits d'exploitation
© Région Bourgogne-Franche-Comté, Inventaire du patrimoine



Fermes cadastrées 1965 AB 79-82 situées le long du chemin départemental n° 210 de Crançot à La Marre : façades antérieures.

N° de l'illustration : 19743900190Z
Date : 1974
Auteur : F. Pernin
Reproduction soumise à autorisation du titulaire des droits d'exploitation
© Région Bourgogne-Franche-Comté, Inventaire du patrimoine

Façade antérieure, vue de trois quarts droit.

N° de l'illustration : 19813900128X
Date : 1981
Auteur : Yves Sancey
Reproduction soumise à autorisation du titulaire des droits d'exploitation
© Région Bourgogne-Franche-Comté, Inventaire du patrimoine

Façade antérieure, vue de trois quarts.

N° de l'illustration : 19813900130X
Date : 1981
Auteur : Yves Sancey
Reproduction soumise à autorisation du titulaire des droits d'exploitation
© Région Bourgogne-Franche-Comté, Inventaire du patrimoine

Vue générale.
39, Lavigny

N° de l'illustration : 19813900141X
Date : 1981
Auteur : Yves Sancey
Reproduction soumise à autorisation du titulaire des droits d'exploitation
© Région Bourgogne-Franche-Comté, Inventaire du patrimoine

Façade antérieure, vue de trois quarts gauche.
39, Lavigny

N° de l'illustration : 19813900144X
Date : 1981
Auteur : Yves Sancey
Reproduction soumise à autorisation du titulaire des droits d'exploitation
© Région Bourgogne-Franche-Comté, Inventaire du patrimoine

Façade antérieure.
39, Lavigny

N° de l'illustration : 19813900143X
Date : 1981
Auteur : Yves Sancey
Reproduction soumise à autorisation du titulaire des droits d'exploitation
© Région Bourgogne-Franche-Comté, Inventaire du patrimoine

Façade antérieure en 1974.
39, Lavigny

N° de l'illustration : 19743900053Z
Date : 1974
Auteur : F. Pernin
Reproduction soumise à autorisation du titulaire des droits d'exploitation
© Région Bourgogne-Franche-Comté, Inventaire du patrimoine

Maison de vigneron située rue de la Forge (?) : façade antérieure.
39, Lavigny

N° de l'illustration : 19813900135X
Date : 1981
Auteur : Yves Sancey
Reproduction soumise à autorisation du titulaire des droits d'exploitation
© Région Bourgogne-Franche-Comté, Inventaire du patrimoine

Maison cadastrée 1967 AH 244-246, située au lieu-dit Traverse de Lavigny : façades antérieures.

N° de l'illustration : 19743900047Z
Date : 1974
Auteur : F. Pernin
Reproduction soumise à autorisation du titulaire des droits d'exploitation
© Région Bourgogne-Franche-Comté, Inventaire du patrimoine

Ferme, fin 18e siècle : vue depuis le chemin
39, Le Louverot

N° de l'illustration : 19743900416Z
Date : 1974
Auteur : Guy Forestier
Reproduction soumise à autorisation du titulaire des droits d'exploitation
© Région Bourgogne-Franche-Comté, Inventaire du patrimoine

Façades antérieure et latérale droite.

N° de l'illustration : 19813900151X
Date : 1981
Auteur : Yves Sancey
Reproduction soumise à autorisation du titulaire des droits d'exploitation
© Région Bourgogne-Franche-Comté, Inventaire du patrimoine

Façades antérieure et latérale droite.
39, Le Louverot

N° de l'illustration : 19813900154X
Date : 1981
Auteur : Yves Sancey
Reproduction soumise à autorisation du titulaire des droits d'exploitation
© Région Bourgogne-Franche-Comté, Inventaire du patrimoine

Ferme cadastrée 1957 A1 169 située le long du chemin de grande communication n° 4 d'Orgelet à Arbois : façade antérieure.
39, La Marre

N° de l'illustration : 19743900222Z
Date : 1974
Auteur : F. Pernin
Reproduction soumise à autorisation du titulaire des droits d'exploitation
© Région Bourgogne-Franche-Comté, Inventaire du patrimoine

Façade antérieure vue de trois-quarts gauche en 1981.

N° de l'illustration : 19813900159X
Date : 1981
Auteur : Yves Sancey
Reproduction soumise à autorisation du titulaire des droits d'exploitation
© Région Bourgogne-Franche-Comté, Inventaire du patrimoine

Ferme cadastrée 1957 A1 134 située place de l'Eglise : vue d'ensemble.
39, La Marre

N° de l'illustration : 19813900170X
Date : 1981
Auteur : Yves Sancey
Reproduction soumise à autorisation du titulaire des droits d'exploitation
© Région Bourgogne-Franche-Comté, Inventaire du patrimoine

Maison cadastrée 1957 A1 73-74, située le long du chemin de grande communication n° 96 de Plasne à Mirebel : façade antérieure.
39, La Marre

N° de l'illustration : 19743900193Z
Date : 1974
Auteur : F. Pernin
Reproduction soumise à autorisation du titulaire des droits d'exploitation
© Région Bourgogne-Franche-Comté, Inventaire du patrimoine

Vue générale.
39, Menétru-le-Vignoble

N° de l'illustration : 19813900184X
Date : 1981
Auteur : Yves Sancey
Reproduction soumise à autorisation du titulaire des droits d'exploitation
© Région Bourgogne-Franche-Comté, Inventaire du patrimoine

Vue générale.
39, Menétru-le-Vignoble

N° de l'illustration : 19813900188X
Date : 1981
Auteur : Yves Sancey
Reproduction soumise à autorisation du titulaire des droits d'exploitation
© Région Bourgogne-Franche-Comté, Inventaire du patrimoine

Vue de la façade sur le chemin des Vignes.
39, Menétru-le-Vignoble

N° de l'illustration : 19813900190X
Date : 1981
Auteur : Yves Sancey
Reproduction soumise à autorisation du titulaire des droits d'exploitation
© Région Bourgogne-Franche-Comté, Inventaire du patrimoine

Vue générale.
39, Menétru-le-Vignoble

N° de l'illustration : 19813900187X
Date : 1981
Auteur : Yves Sancey
Reproduction soumise à autorisation du titulaire des droits d'exploitation
© Région Bourgogne-Franche-Comté, Inventaire du patrimoine

Vue de trois quarts gauche.
39, Le Pin

N° de l'illustration : 19813900235X
Date : 1981
Auteur : Yves Sancey
Reproduction soumise à autorisation du titulaire des droits d'exploitation
© Région Bourgogne-Franche-Comté, Inventaire du patrimoine

Façade antérieure.
39, Le Pin

N° de l'illustration : 19813900231X
Date : 1981
Auteur : Yves Sancey
Reproduction soumise à autorisation du titulaire des droits d'exploitation
© Région Bourgogne-Franche-Comté, Inventaire du patrimoine

Ferme cadastrée 1951 A3 280 située le long du chemin départemental n° 208 du Pin à Lons-le-Saunier : façade antérieure.
39, Le Pin

N° de l'illustration : 19743900241Z
Date : 1974
Auteur : F. Pernin
Reproduction soumise à autorisation du titulaire des droits d'exploitation
© Région Bourgogne-Franche-Comté, Inventaire du patrimoine

Ferme cadastrée 1951 A3 266 situées le long du chemin départemental n° 208 du Pin à Lons-le-Saunier : façade antérieure.

N° de l'illustration : 19743900238Z
Date : 1974
Auteur : F. Pernin
Reproduction soumise à autorisation du titulaire des droits d'exploitation
© Région Bourgogne-Franche-Comté, Inventaire du patrimoine

Façade antérieure.
39, Plainoiseau

N° de l'illustration : 19813900248X
Date : 1981
Auteur : Yves Sancey
Reproduction soumise à autorisation du titulaire des droits d'exploitation
© Région Bourgogne-Franche-Comté, Inventaire du patrimoine

Façade antérieure.
39, Plainoiseau

N° de l'illustration : 19813900249X
Date : 1981
Auteur : Yves Sancey
Reproduction soumise à autorisation du titulaire des droits d'exploitation
© Région Bourgogne-Franche-Comté, Inventaire du patrimoine

Façade antérieure de face.
39, Plainoiseau

N° de l'illustration : 19813900247X
Date : 1981
Auteur : Yves Sancey
Reproduction soumise à autorisation du titulaire des droits d'exploitation
© Région Bourgogne-Franche-Comté, Inventaire du patrimoine

Maison, XVIIe ou XVIIIe siècle : vue depuis la rue.
39, Plainoiseau

N° de l'illustration : 19743900480Z
Date : 1974
Auteur : Guy Forestier
Reproduction soumise à autorisation du titulaire des droits d'exploitation
© Région Bourgogne-Franche-Comté, Inventaire du patrimoine

Façade postérieure.
39, Saint-Germain-lès-Arlay chemin de la Muyre

N° de l'illustration : 19813900257X
Date : 1981
Auteur : Yves Sancey
Reproduction soumise à autorisation du titulaire des droits d'exploitation
© Région Bourgogne-Franche-Comté, Inventaire du patrimoine

Façade antérieure.
39, Saint-Germain-lès-Arlay

N° de l'illustration : 19813900258X
Date : 1981
Auteur : Yves Sancey
Reproduction soumise à autorisation du titulaire des droits d'exploitation
© Région Bourgogne-Franche-Comté, Inventaire du patrimoine

Façade antérieure et latérale droite.
39, Saint-Germain-lès-Arlay

N° de l'illustration : 19813900260X
Date : 1981
Auteur : Yves Sancey
Reproduction soumise à autorisation du titulaire des droits d'exploitation
© Région Bourgogne-Franche-Comté, Inventaire du patrimoine

Façade antérieure.

N° de l'illustration : 19813900261X
Date : 1981
Auteur : Yves Sancey
Reproduction soumise à autorisation du titulaire des droits d'exploitation
© Région Bourgogne-Franche-Comté, Inventaire du patrimoine

Façade antérieure.

N° de l'illustration : 19813900263X
Date : 1981
Auteur : Yves Sancey
Reproduction soumise à autorisation du titulaire des droits d'exploitation
© Région Bourgogne-Franche-Comté, Inventaire du patrimoine

Maison cadastrée 1961 AH 56, située rue du Presbytère : façade antérieure.
39, Voiteur

N° de l'illustration : 19743900154Z
Date : 1974
Auteur : F. Pernin
Reproduction soumise à autorisation du titulaire des droits d'exploitation
© Région Bourgogne-Franche-Comté, Inventaire du patrimoine

Maison de vigneron cadastrée 1961 AH 93, située rue du Presbytère : façade antérieure.
39, Voiteur

N° de l'illustration : 19743900153Z
Date : 1974
Auteur : F. Pernin
Reproduction soumise à autorisation du titulaire des droits d'exploitation
© Région Bourgogne-Franche-Comté, Inventaire du patrimoine

Façade antérieure.
39, Voiteur

N° de l'illustration : 19813900266X
Date : 1981
Auteur : Yves Sancey
Reproduction soumise à autorisation du titulaire des droits d'exploitation
© Région Bourgogne-Franche-Comté, Inventaire du patrimoine

Maison cadastrée 1961 AH 199, située rue des Guichard : façade antérieure.
39, Voiteur

N° de l'illustration : 19743900119Z
Date : 1974
Auteur : F. Pernin
Reproduction soumise à autorisation du titulaire des droits d'exploitation
© Région Bourgogne-Franche-Comté, Inventaire du patrimoine

Maisons cadastrées 1961 AH 72, 73, 77, situées au lieudit Champ Louvent : façades antérieures
39, Voiteur

N° de l'illustration : 19743900121Z
Date : 1974
Auteur : F. Pernin
Reproduction soumise à autorisation du titulaire des droits d'exploitation
© Région Bourgogne-Franche-Comté, Inventaire du patrimoine

Ferme cadastrée 1961 AH 142, située rue des Guichard : façade antérieure.
39, Voiteur

N° de l'illustration : 19743900149Z
Date : 1974
Auteur : F. Pernin
Reproduction soumise à autorisation du titulaire des droits d'exploitation
© Région Bourgogne-Franche-Comté, Inventaire du patrimoine

Ferme cadastrée 1961 AH 115, située rue du Presbytère : façade antérieure.
39, Voiteur

N° de l'illustration : 19743900147Z
Date : 1974
Auteur : F. Pernin
Reproduction soumise à autorisation du titulaire des droits d'exploitation
© Région Bourgogne-Franche-Comté, Inventaire du patrimoine

Façade antérieure.
39, Voiteur

N° de l'illustration : 19813900278X
Date : 1981
Auteur : Yves Sancey
Reproduction soumise à autorisation du titulaire des droits d'exploitation
© Région Bourgogne-Franche-Comté, Inventaire du patrimoine

Façades antérieure et latérale gauche.

N° de l'illustration : 19813900270X
Date : 1981
Auteur : Yves Sancey
Reproduction soumise à autorisation du titulaire des droits d'exploitation
© Région Bourgogne-Franche-Comté, Inventaire du patrimoine

Façade antérieure.
39, Voiteur

N° de l'illustration : 19813900268X
Date : 1981
Auteur : Yves Sancey
Reproduction soumise à autorisation du titulaire des droits d'exploitation
© Région Bourgogne-Franche-Comté, Inventaire du patrimoine

Ferme cadastrée 1961 AH 116, située rue du Chalet : façade sur rue.
39, Voiteur

N° de l'illustration : 19813900280X
Date : 1981
Auteur : Yves Sancey
Reproduction soumise à autorisation du titulaire des droits d'exploitation
© Région Bourgogne-Franche-Comté, Inventaire du patrimoine