

FERMES

Bourgogne-Franche-Comté, Jura
Mantry

Dossier IA00015308 réalisé en
1986

Auteur(s) : Bernard Pontefract



Historique

Chronogrammes : 1729, 1746, 1840 ou 1860, 1850, 1855, 1863, 1869

Période(s) principale(s) : 18e siècle / 19e siècle

Éléments descriptifs

Décompte des œuvres : étudié 4, repéré 17, bâti 217

Murs : calcaire, moellon, moellon, enduit, enduit

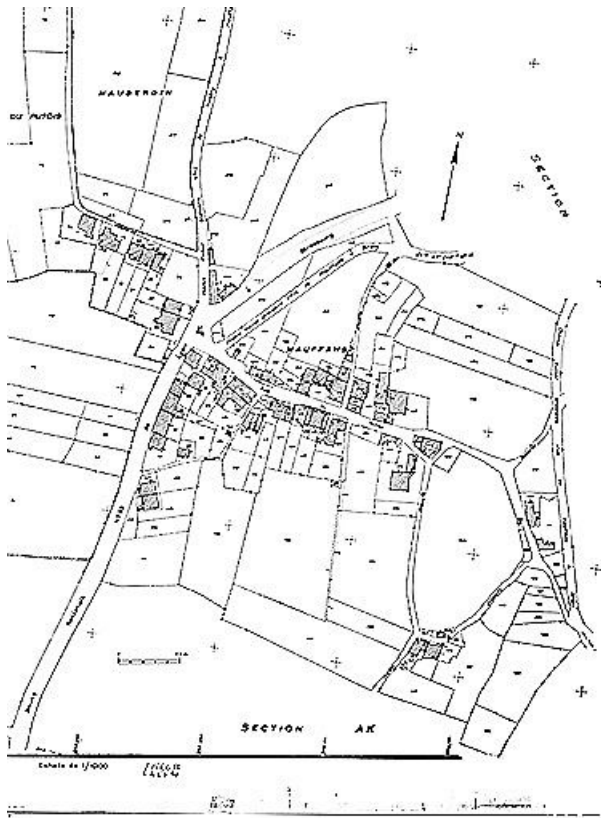
Typologie : habitation sur cellier

Informations complémentaires

- **Voir le dossier numérisé** : <https://patrimoine.bourgognefranchecomte.fr/gtrudov/IA00015308/index.htm>

Dénomination : ferme

© Région Bourgogne-Franche-Comté, Inventaire du patrimoine



Cadastre avec position des fermes repérées. Cadastre de 1959, section AI.
39, Mantry

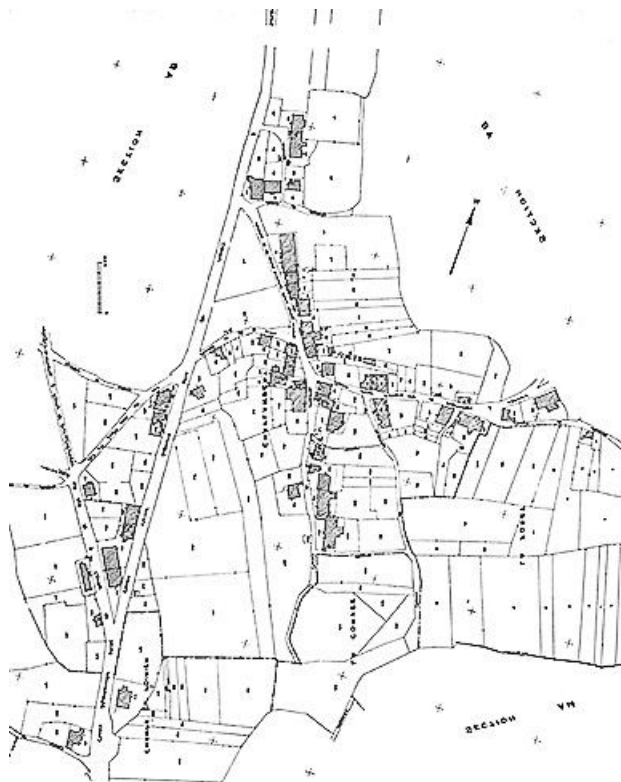
N° de l'illustration : 19823900007V

Date : 1982

Auteur : Yves Sancey

Reproduction soumise à autorisation du titulaire des droits d'exploitation

© Région Bourgogne-Franche-Comté, Inventaire du patrimoine



Cadastre avec position des fermes repérées et des fermes sélectionnées. Cadastre de 1959, section AD.
39, Mantry

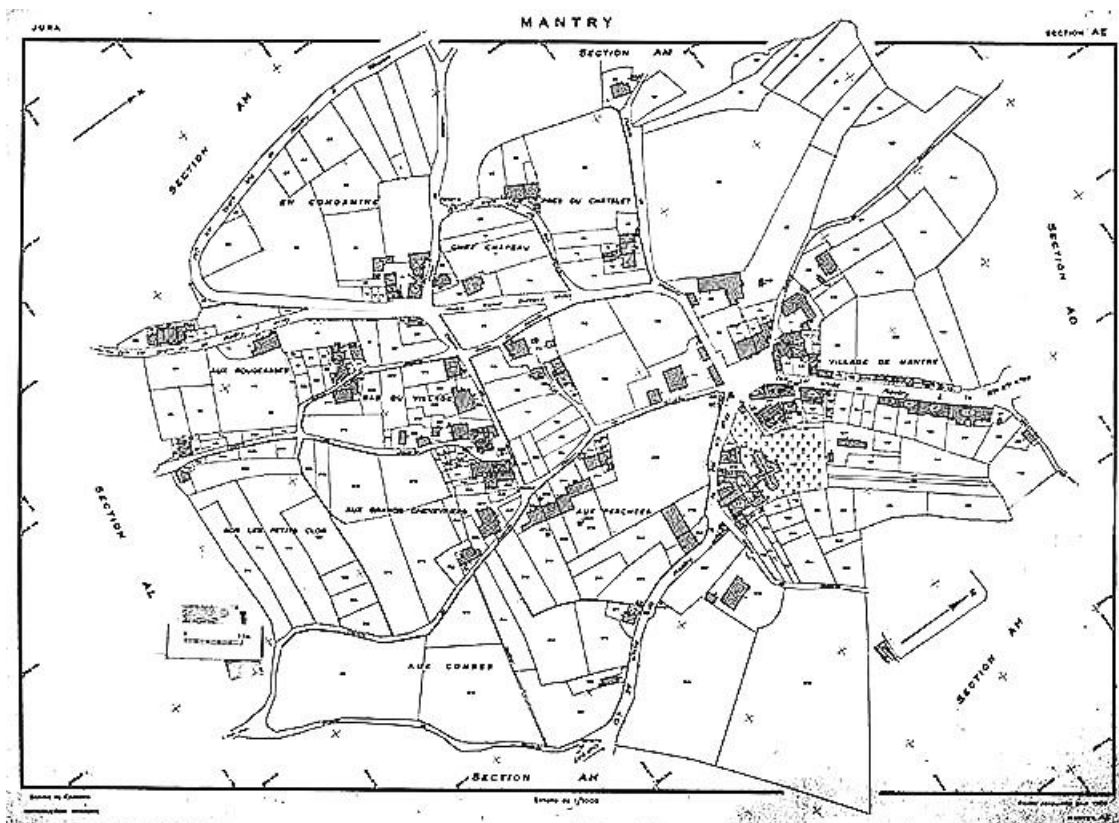
N° de l'illustration : 19823900006V

Date : 1982

Auteur : Yves Sancey

Reproduction soumise à autorisation du titulaire des droits d'exploitation

© Région Bourgogne-Franche-Comté, Inventaire du patrimoine



Cadastre avec position des fermes repérées et des fermes sélectionnées. Cadastre de 1959, section AE.
39, Mantry

N° de l'illustration : 19823900005V

Date : 1982

Auteur : Yves Sancey

Reproduction soumise à autorisation du titulaire des droits d'exploitation

© Région Bourgogne-Franche-Comté, Inventaire du patrimoine



Façade antérieure.

39, Mantry

N° de l'illustration : 19803900109X

Date : 1980

Auteur : Dominique Dominguez

Reproduction soumise à autorisation du titulaire des droits d'exploitation

© Région Bourgogne-Franche-Comté, Inventaire du patrimoine



Ferme cadastrée 1959 AE 289, située rue du Bas du Village : vue de trois quarts droit.
39, Mantry

N° de l'illustration : 19803900108X

Date : 1980

Auteur : Dominique Dominguez

Reproduction soumise à autorisation du titulaire des droits d'exploitation

© Région Bourgogne-Franche-Comté, Inventaire du patrimoine



Ferme cadastrée 1959 AE 289, située rue du Bas du Village : vue de trois quarts gauche.
39, Mantry

N° de l'illustration : 19803900107X

Date : 1980

Auteur : Dominique Dominguez

Reproduction soumise à autorisation du titulaire des droits d'exploitation

© Région Bourgogne-Franche-Comté, Inventaire du patrimoine



Ferme cadastrée 1959 AE 289, située rue du Bas du Village : façade antérieure.
39, Mantry

N° de l'illustration : 19803900106X

Date : 1980

Auteur : Dominique Dominguez

Reproduction soumise à autorisation du titulaire des droits d'exploitation

© Région Bourgogne-Franche-Comté, Inventaire du patrimoine



Façade antérieure.

39, Mantry

N° de l'illustration : 19803900110X

Date : 1980

Auteur : Dominique Dominguez

Reproduction soumise à autorisation du titulaire des droits d'exploitation

© Région Bourgogne-Franche-Comté, Inventaire du patrimoine



Façade antérieure.

39, Mantry

N° de l'illustration : 19803900105X

Date : 1980

Auteur : Dominique Dominguez

Reproduction soumise à autorisation du titulaire des droits d'exploitation

© Région Bourgogne-Franche-Comté, Inventaire du patrimoine



Ferme cadastrée 1959 AI 203 : portail et bâtiment d'entrée.
39, Mantry

N° de l'illustration : 19753901062X

Date : 1975

Auteur : Yves Sancey

Reproduction soumise à autorisation du titulaire des droits d'exploitation

© Région Bourgogne-Franche-Comté, Inventaire du patrimoine



Ferme cadastrée 1959 AI 203 : façades antérieure et latérale gauche du bâtiment d'entrée.
39, Mantry

N° de l'illustration : 19753901063X

Date : 1975

Auteur : Yves Sancey

Reproduction soumise à autorisation du titulaire des droits d'exploitation

© Région Bourgogne-Franche-Comté, Inventaire du patrimoine



Ferme cadastrée 1959 AI 203 : bâtiment d'entrée vu de trois quarts gauche.
39, Mantry

N° de l'illustration : 19753901064X

Date : 1975

Auteur : Yves Sancey

Reproduction soumise à autorisation du titulaire des droits d'exploitation

© Région Bourgogne-Franche-Comté, Inventaire du patrimoine



Ferme cadastrée 1959 AI 92 : façade antérieure.
39, Mantry

N° de l'illustration : 19753901057X

Date : 1975

Auteur : Yves Sancey

Reproduction soumise à autorisation du titulaire des droits d'exploitation

© Région Bourgogne-Franche-Comté, Inventaire du patrimoine



Ferme cadastrée 1959 AI 92 : vue de trois quarts droit.
39, Mantry

N° de l'illustration : 19753901058X

Date : 1975

Auteur : Yves Sancey

Reproduction soumise à autorisation du titulaire des droits d'exploitation

© Région Bourgogne-Franche-Comté, Inventaire du patrimoine



Ferme cadastrée 1959 AI 92 : détail de la façade antérieure.
39, Mantry

N° de l'illustration : 19753901059X

Date : 1975

Auteur : Yves Sancey

Reproduction soumise à autorisation du titulaire des droits d'exploitation

© Région Bourgogne-Franche-Comté, Inventaire du patrimoine



Ferme cadastrée 1959 AI 92 : façade postérieure (?).
39, Mantry

N° de l'illustration : 19753901060X

Date : 1975

Auteur : Yves Sancey

Reproduction soumise à autorisation du titulaire des droits d'exploitation

© Région Bourgogne-Franche-Comté, Inventaire du patrimoine



Ferme cadastrée 1959 AI 92 : façade postérieure (?).
39, Mantry

N° de l'illustration : 19753901061X

Date : 1975

Auteur : Yves Sancey

Reproduction soumise à autorisation du titulaire des droits d'exploitation

© Région Bourgogne-Franche-Comté, Inventaire du patrimoine



Ferme située au lieudit Montchauvrot, cadastrée 1959 AC 58 : vue d'ensemble.
39, Mantry

N° de l'illustration : 19753901051X

Date : 1975

Auteur : Yves Sancey

Reproduction soumise à autorisation du titulaire des droits d'exploitation

© Région Bourgogne-Franche-Comté, Inventaire du patrimoine



Ferme située au lieudit Montchauvrot, cadastrée 1959 AC 58 : vue d'ensemble.
39, Mantry

N° de l'illustration : 19753901050X

Date : 1975

Auteur : Yves Sancey

Reproduction soumise à autorisation du titulaire des droits d'exploitation

© Région Bourgogne-Franche-Comté, Inventaire du patrimoine



Ferme situées au lieudit Montchauvrot, cadastrée 1959 AC 86, 87, 88 et 90 : vue de trois quarts droit.
39, Mantry

N° de l'illustration : 19753901049X

Date : 1975

Auteur : Yves Sancey

Reproduction soumise à autorisation du titulaire des droits d'exploitation

© Région Bourgogne-Franche-Comté, Inventaire du patrimoine



Ferme situées au lieudit Montchauvrot, cadastrée 1959 AC 58 : vue d'ensemble.
39, Mantry

N° de l'illustration : 19753901048X

Date : 1975

Auteur : Yves Sancey

Reproduction soumise à autorisation du titulaire des droits d'exploitation

© Région Bourgogne-Franche-Comté, Inventaire du patrimoine



Ferme située au lieudit Montchauvrot, cadastrée 1959 AC 94 : vue de trois quarts droit, prise au cours des travaux routiers de l'hiver 1974-1975.

39, Mantry

N° de l'illustration : 19753901045X

Date : 1975

Auteur : Yves Sancey

Reproduction soumise à autorisation du titulaire des droits d'exploitation

© Région Bourgogne-Franche-Comté, Inventaire du patrimoine



Ferme située au lieudit Montchauvrot, cadastrée 1959 AC 94 : façade sur rue prise au cours des travaux routiers de l'hiver 1974-1975.

39, Mantry

N° de l'illustration : 19753901046X

Date : 1975

Auteur : Yves Sancey

Reproduction soumise à autorisation du titulaire des droits d'exploitation

© Région Bourgogne-Franche-Comté, Inventaire du patrimoine



Ferme située au lieudit Montchauvrot, cadastrée 1959 AC 140-141 : façade postérieure.
39, Mantry

N° de l'illustration : 19753901044X

Date : 1975

Auteur : Yves Sancey

Reproduction soumise à autorisation du titulaire des droits d'exploitation

© Région Bourgogne-Franche-Comté, Inventaire du patrimoine



Lieudit Montchauvrot : vue prise au cours des travaux routiers de l'hiver 1974-1975.
39, Mantry

N° de l'illustration : 19753901042X

Date : 1975

Auteur : Yves Sancey

Reproduction soumise à autorisation du titulaire des droits d'exploitation

© Région Bourgogne-Franche-Comté, Inventaire du patrimoine