

COUVENT DE MINIMES

Bourgogne-Franche-Comté, Jura
Arlay
Arlay-le-Château

Dossier IA00015159 réalisé en
1986

Auteur(s) : Bernard Pontefract



Historique

Couvent construit vers 1655 ; acheté par la comtesse de Lauraguais en 1773 et transformé par l'architecte Veliey ou par l'architecte Rémy Léger ; le parc du château est formé par l'ancien bourg dessus d'Arlay

Période(s) principale(s) : 3e quart 17e siècle / 3e quart 18e siècle

Auteur(s) de l'oeuvre :

Rémy Léger (architecte, attribution par travaux historiques)

Éléments descriptifs

Murs : calcaire, moellon, pierre de taille, enduit partiel

Toit : tuile plate

Plan : plan symétrique

Étages : sous-sol, 1 étage carré, étage de comble

Élévation : élévation à travées

Type(s) de couverture : toit à longs pans ; toit à longs pans toit à longs pans brisés ; toit à longs pans toit à longs pans brisés croupe; toit à longs pans toit à longs pans brisés croupe noue

Escaliers : escalier dans-oeuvre

Sources documentaires

Bibliographie

- Les sources documentaires sont consultables dans le dossier numérisé, accessible dans la rubrique "Informations complémentaires".

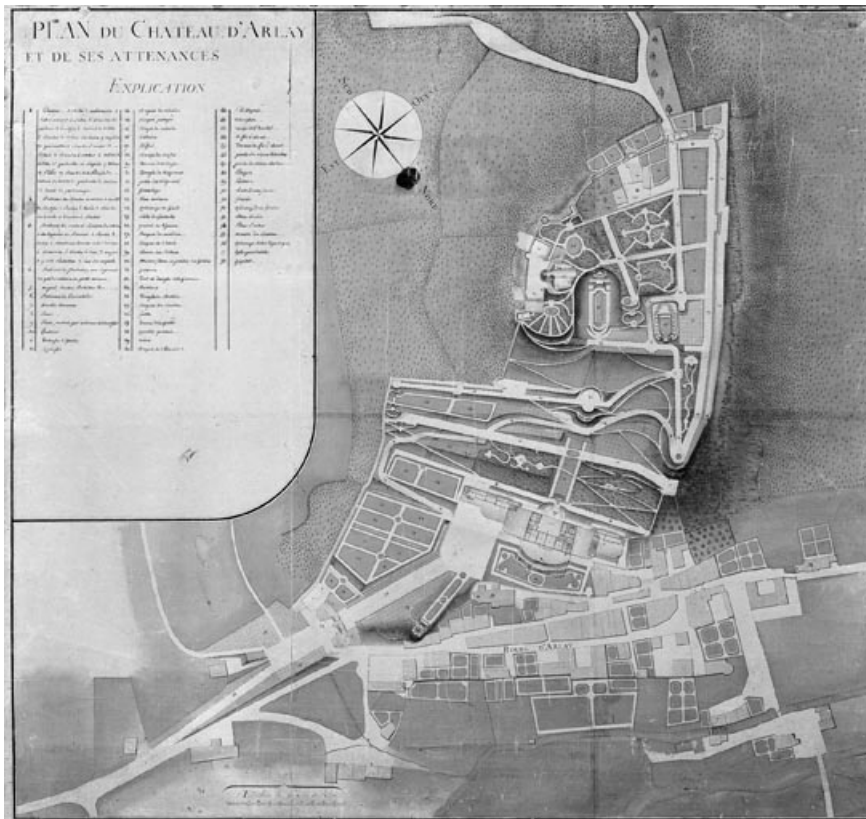
Informations complémentaires

- Voir le dossier initial numérisé : <https://patrimoine.bourgognefranche-comte.fr/gtrudov/IA00015159/index.htm>

Aire d'étude et canton : Bletterans

Dénomination : couvent

© Région Bourgogne-Franche-Comté, Inventaire du patrimoine



Plan du château d'Arlay et de ses attenances [vue d'ensemble, plans de distribution apparents].
39, Arlay, lieudit : Arlay-le-Château

Source :

Dessin (plume, lavis), 1778. Echelle de 50 toises de roi. Lieu de conservation : collection particulière

Lieu de conservation : Collection particulière

N° de l'illustration : 19883900167V

Date : 1988

Auteur : Yves Sancey

Reproduction soumise à autorisation du titulaire des droits d'exploitation

© Région Bourgogne-Franche-Comté, Inventaire du patrimoine



Plan du château d'Arlay et de ses attenances [vue d'ensemble, élévations apparentes à plat].
39, Arlay, lieudit : Arlay-le-Château

Source :

Dessin (plume, lavis), 1778. Echelle de 50 toises de roi. Lieu de conservation : collection particulière

N° de l'illustration : 19883900168VA

Date : 1988

Auteur : Yves Sancey (reproduction)

Reproduction soumise à autorisation du titulaire des droits d'exploitation

© Région Bourgogne-Franche-Comté, Inventaire du patrimoine



Plan du château d'Arlay et de ses attenances [détail : vue cavalière, élévations relevées].
39, Arlay, lieudit : Arlay-le-Château

Source :

Dessin (plume, lavis), 1778. Echelle de 50 toises de roi. Lieu de conservation : collection particulière

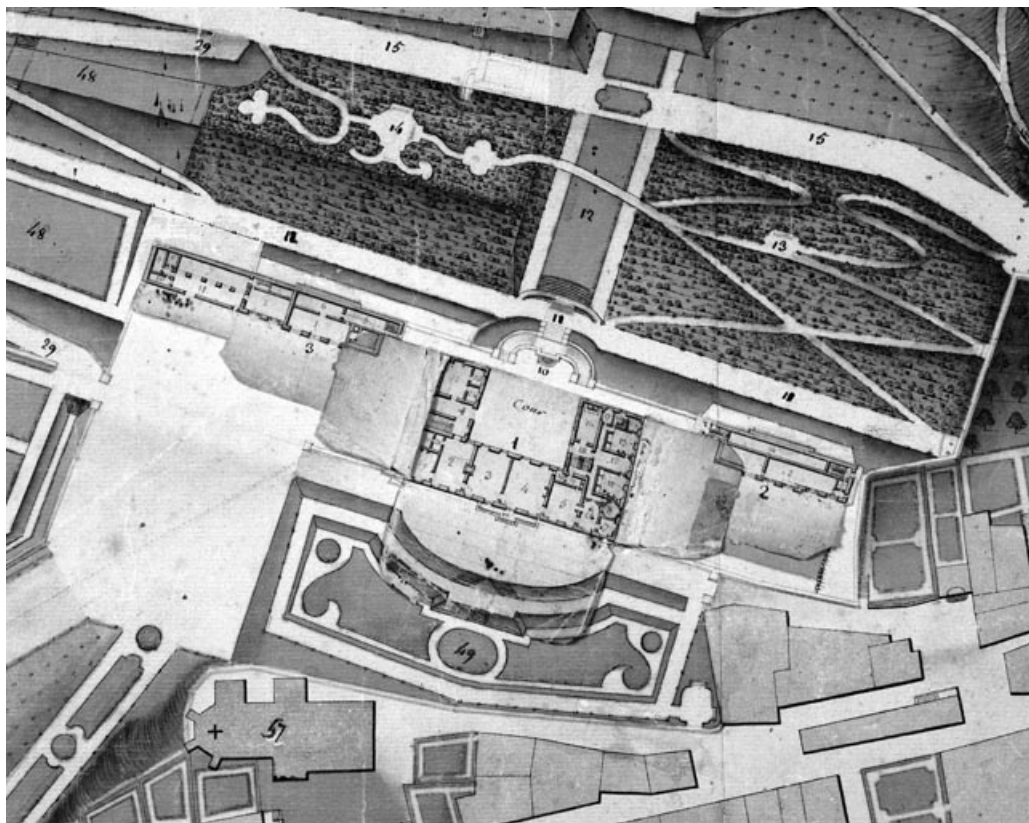
N° de l'illustration : 19883900169VA

Date : 1988

Auteur : Yves Sancey (reproduction)

Reproduction soumise à autorisation du titulaire des droits d'exploitation

© Région Bourgogne-Franche-Comté, Inventaire du patrimoine



Plan du château d'Arlay et de ses attenances [détail : château et communs, plans de distribution apparents].
39, Arlay, lieudit : Arlay-le-Château

Source :

Dessin (plume, lavis), 1778. Echelle de 50 toises de roi. Lieu de conservation : collection particulière

Lieu de conservation : Collection particulière


N° de l'illustration : 19883900170V

Date : 1988

Auteur : Yves Sancey

Reproduction soumise à autorisation du titulaire des droits d'exploitation

© Région Bourgogne-Franche-Comté, Inventaire du patrimoine



Plan du château d'Arlay et de ses attenances [détail : château et communs, élévations apparentes à plat].
39, Arlay, lieudit : Arlay-le-Château

Source :

Dessin (plume, lavis), 1778. Echelle de 50 toises de roi. Lieu de conservation : collection particulière

Lieu de conservation : Collection particulière


N° de l'illustration : 19883900171V

Date : 1988

Auteur : Yves Sancey

Reproduction soumise à autorisation du titulaire des droits d'exploitation

© Région Bourgogne-Franche-Comté, Inventaire du patrimoine



Plan du château d'Arlay et de ses attenances [détail : " Château ", plan de distribution].

39, Arlay, lieudit : Arlay-le-Château

Source :

Dessin (plume, lavis), 1778. Echelle de 50 toises de roi. Lieu de conservation : collection particulière

Lieu de conservation : Collection particulière

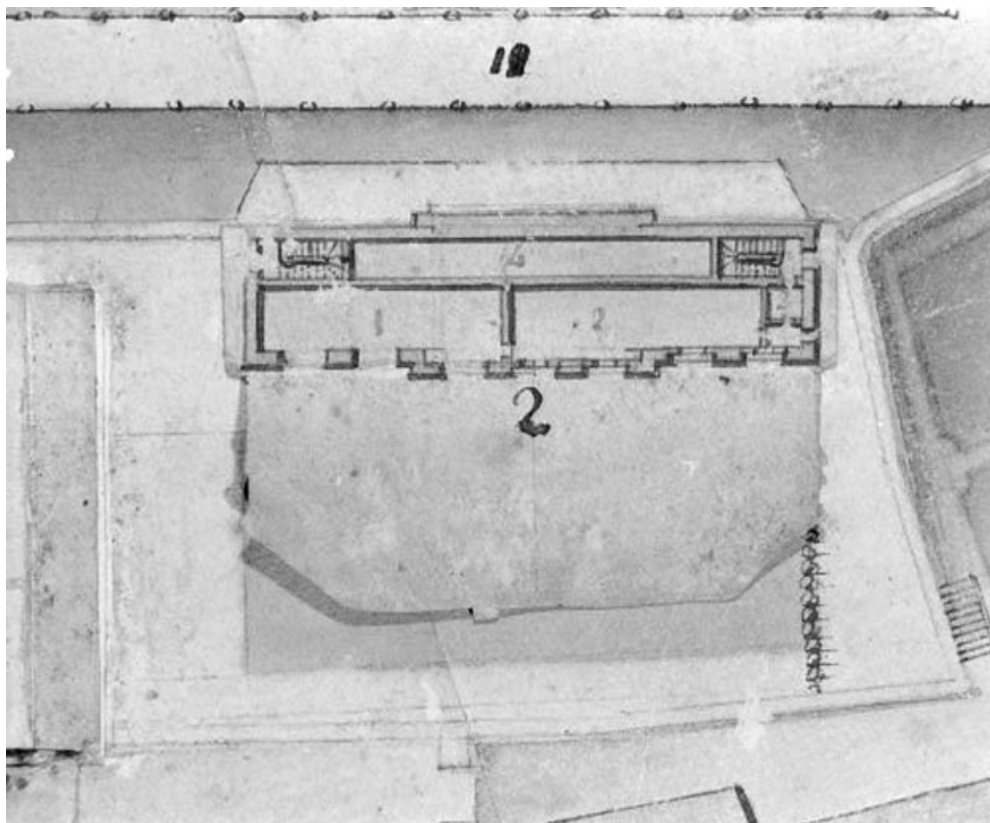
N° de l'illustration : 19923901113X

Date : 1992

Auteur : Yves Sancey

Reproduction soumise à autorisation du titulaire des droits d'exploitation

© Région Bourgogne-Franche-Comté, Inventaire du patrimoine



Plan du château d'Arlay et de ses attenances [détail : " Bâtiment des remises et écuries de Madame la Comtesse ", plan de distribution].

39, Arlay, lieudit : Arlay-le-Château

Source :

Dessin (plume, lavis), 1778. Echelle de 50 toises de roi. Lieu de conservation : collection particulière

Lieu de conservation : Collection particulière


N° de l'illustration : 19923901114X

Date : 1992

Auteur : Yves Sancey

Reproduction soumise à autorisation du titulaire des droits d'exploitation

© Région Bourgogne-Franche-Comté, Inventaire du patrimoine



Plan du château d'Arlay et de ses attenances [détail : " Bâtiment des écuries et remises " [...], plan de distribution].
39, Arlay, lieudit : Arlay-le-Château

Source :

Dessin (plume, lavis), 1778. Echelle de 50 toises de roi. Lieu de conservation : collection particulière

Lieu de conservation : Collection particulière

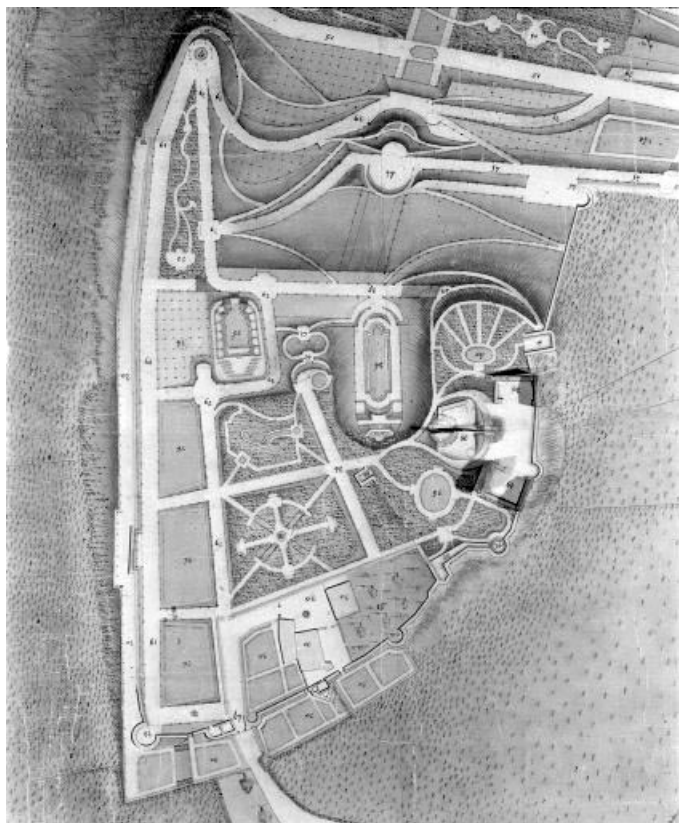
N° de l'illustration : 19923901115X

Date : 1992

Auteur : Yves Sancey

Reproduction soumise à autorisation du titulaire des droits d'exploitation

© Région Bourgogne-Franche-Comté, Inventaire du patrimoine



Plan du château d'Arlay et de ses attenances [détail : parc aménagé sur le Bourg-Dessus].

39, Arlay, lieudit : Arlay-le-Château

Source :

Dessin (plume, lavis), 1778. Echelle de 50 toises de roi. Lieu de conservation : collection particulière

Lieu de conservation : Collection particulière

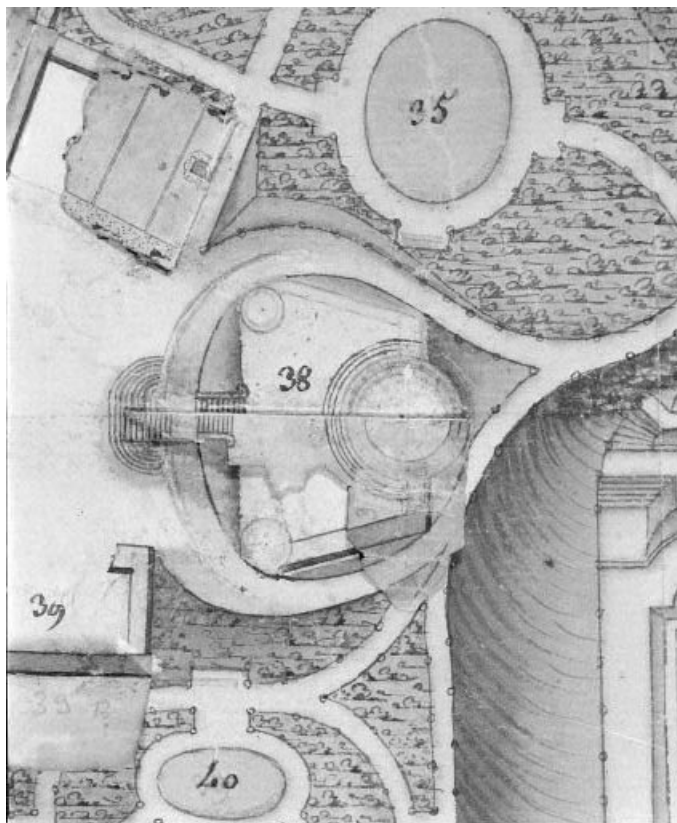
N° de l'illustration : 19923901110X

Date : 1992

Auteur : Yves Sancey

Reproduction soumise à autorisation du titulaire des droits d'exploitation

© Région Bourgogne-Franche-Comté, Inventaire du patrimoine



Plan du château d'Arlay et de ses attenances [détail : " quartier général ", plan apparent].

39, Arlay, lieudit : Arlay-le-Château

Source :

Dessin (plume, lavis), 1778. Echelle de 50 toises de roi. Lieu de conservation : collection particulière

Lieu de conservation : Collection particulière

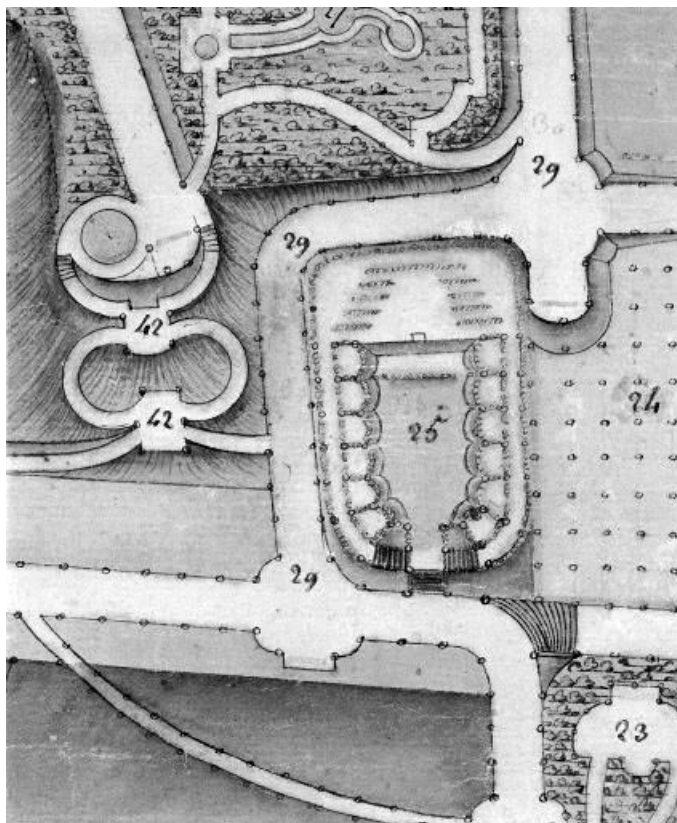
N° de l'illustration : 1992390112X

Date : 1992

Auteur : Yves Sancey

Reproduction soumise à autorisation du titulaire des droits d'exploitation

© Région Bourgogne-Franche-Comté, Inventaire du patrimoine



Plan du château d'Arlay et de ses attenances [détail : " salle de spectacle "].

39, Arlay, lieudit : Arlay-le-Château

Source :

Dessin (plume, lavis), 1778. Echelle de 50 toises de roi. Lieu de conservation : collection particulière

Lieu de conservation : Collection particulière


N° de l'illustration : 19923901109X

Date : 1992

Auteur : Yves Sancey

Reproduction soumise à autorisation du titulaire des droits d'exploitation

© Région Bourgogne-Franche-Comté, Inventaire du patrimoine



Plan du château d'Arlay et de ses attenances : parc aménagé sur le Bourg-Dessus.

39, Arlay, lieudit : Arlay-le-Château

Source :

Dessin (plume, lavis), 1778. Echelle de 50 toises de roi. Lieu de conservation : collection particulière.

Lieu de conservation : Collection particulière

N° de l'illustration : 19903901091X

Date : 1990

Auteur : Yves Sancey

Reproduction soumise à autorisation du titulaire des droits d'exploitation

© Région Bourgogne-Franche-Comté, Inventaire du patrimoine



Vue générale depuis le hameau de Chaze.

39, Arlay, lieudit : Arlay-le-Château

N° de l'illustration : 19793900325X

Date : 1979

Auteur : Bernard Lardière

Reproduction soumise à autorisation du titulaire des droits d'exploitation

© Région Bourgogne-Franche-Comté, Inventaire du patrimoine



Vue générale depuis le hameau de Chaze en 1990.

39, Arlay, lieudit : Arlay-le-Château

N° de l'illustration : 19903901059XA

Date : 1990

Auteur : Yves Sancey

Reproduction soumise à autorisation du titulaire des droits d'exploitation

© Région Bourgogne-Franche-Comté, Inventaire du patrimoine



Vue générale depuis le hameau de Chaze en 1990.

39, Arlay, lieudit : Arlay-le-Château

N° de l'illustration : 19903901061XA

Date : 1990

Auteur : Yves Sancey

Reproduction soumise à autorisation du titulaire des droits d'exploitation

© Région Bourgogne-Franche-Comté, Inventaire du patrimoine



Vue de la façade principale.

39, Arlay, lieudit : Arlay-le-Château

N° de l'illustration : 19793900265X

Date : 1979

Auteur : Yves Sancey

Reproduction soumise à autorisation du titulaire des droits d'exploitation

© Région Bourgogne-Franche-Comté, Inventaire du patrimoine



Façade principale en 1990.

39, Arlay, lieudit : Arlay-le-Château

N° de l'illustration : 19903901062VA

Date : 1990

Auteur : Yves Sancey

Reproduction soumise à autorisation du titulaire des droits d'exploitation

© Région Bourgogne-Franche-Comté, Inventaire du patrimoine



Pavillon gauche et bâtiment principal.

39, Arlay, lieudit : Arlay-le-Château

N° de l'illustration : 19793900267X

Date : 1979

Auteur : Yves Sancey

Reproduction soumise à autorisation du titulaire des droits d'exploitation

© Région Bourgogne-Franche-Comté, Inventaire du patrimoine



Façade antérieure.

39, Arlay, lieudit : Arlay-le-Château

N° de l'illustration : 19903901063XA

Date : 1990

Auteur : Yves Sancey

Reproduction soumise à autorisation du titulaire des droits d'exploitation

© Région Bourgogne-Franche-Comté, Inventaire du patrimoine



Pavillon gauche, façade antérieure.

39, Arlay, lieudit : Arlay-le-Château

N° de l'illustration : 19793900266X

Date : 1979

Auteur : Yves Sancey

Reproduction soumise à autorisation du titulaire des droits d'exploitation

© Région Bourgogne-Franche-Comté, Inventaire du patrimoine



Pavillon droit.

39, Arlay, lieudit : Arlay-le-Château

N° de l'illustration : 19793900268X

Date : 1979

Auteur : Yves Sancey

Reproduction soumise à autorisation du titulaire des droits d'exploitation

© Région Bourgogne-Franche-Comté, Inventaire du patrimoine



Fontaine.

39, Arlay, lieudit : Arlay-le-Château

N° de l'illustration : 19793900269X

Date : 1979

Auteur : Yves Sancey

Reproduction soumise à autorisation du titulaire des droits d'exploitation

© Région Bourgogne-Franche-Comté, Inventaire du patrimoine



Carrière ouverte pour la construction du château et utilisée pour accueillir ce boulingrin souligné par un trait de buis. Dans l'axe on aperçoit une grotte.

39, Arlay, lieudit : Arlay-le-Château

N° de l'illustration : 19903901089XA

Date : 1990

Auteur : Yves Sancey

Reproduction soumise à autorisation du titulaire des droits d'exploitation

© Région Bourgogne-Franche-Comté, Inventaire du patrimoine



La bibliothèque

39, Arlay, lieudit : Arlay-le-Château

N° de l'illustration : 19903901064VA

Date : 1990

Auteur : Yves Sancey

Reproduction soumise à autorisation du titulaire des droits d'exploitation

© Région Bourgogne-Franche-Comté, Inventaire du patrimoine