MAISONS

Bourgogne-Franche-Comté, Doubs
Audincourt

Dossier IA00014858 réalisé en 1986

Auteur(s) : Bernard Lardière

Période(s) principale(s) : 18e siècle / 19e siècle / 20e siècle

Eléments descriptifs

Décompte des œuvres : étudié 48, repéré 128, bâti 2964
Murs : calcaire, bois, calcaire, pierre de taille, moellon, enduit

Sources documentaires

Documents figurés

- **Vue d'ensemble.**
  Vue d'ensemble. Carte postale.
- **AUDINCOURT (Doubs). - Grande-Rue.**
  AUDINCOURT (Doubs). - Grande-Rue. Carte postale, [non datée]
- **9. (Doubs). - AUDINCOURT. Château du bord du Doubs [façade sur le parc].**
  9. (Doubs). - AUDINCOURT. Château du bord du Doubs [façade sur le parc]. Carte postale, s.d.
- **Vue de la Grande Rue, côté des abattoirs**
  Vue de la Grande Rue, côté des abattoirs. Carte postale, s.d., par Metthez (photographe)
- **7. (Doubs). - AUDINCOURT. Château du bord du Doubs [façade antérieure.**
  7. (Doubs). - AUDINCOURT. Château du bord du Doubs [façade antérieure. Carte postale, s.d.
- **AUDINCOURT (Doubs) - Vue générale.**
  AUDINCOURT (Doubs) - Vue générale. Carte postale, s.d.
- **8600. AUDINCOURT (Doubs) - Vue générale.**
  8600. AUDINCOURT (Doubs) - Vue générale. Carte postale, s.d.

Informations complémentaires

Dénomination : maison

© Région Bourgogne-Franche-Comté, Inventaire du patrimoine

Vue générale.

Source :
Carte postale, s.d.

N° de l'illustration : 19842500123X
Date : 1984
Auteur : Yves Sancey (reproduction)
Reproduction soumise à autorisation du titulaire des droits d'exploitation
© Région Bourgogne-Franche-Comté, Inventaire du patrimoine

Vue générale.

Source :
Carte postale, s.d.

N° de l'illustration : 19842500122X
Date : 1984
Auteur : Yves Sancey (reproduction)
Reproduction soumise à autorisation du titulaire des droits d'exploitation
© Région Bourgogne-Franche-Comté, Inventaire du patrimoine



Vue d'ensemble.
25, Audincourt

Source :
Carte postale.

N° de l'illustration : 19842500138X
Date : 1984
Auteur : Yves Sancey
Reproduction soumise à autorisation du titulaire des droits d'exploitation
© Région Bourgogne-Franche-Comté, Inventaire du patrimoine

Vue de la Grande Rue, côté des abattoirs
25, Audincourt

Source :
Carte postale, s.d.

N° de l'illustration : 19842500134X
Date : 1984
Auteur : Yves Sancey (reproduction)
Reproduction soumise à autorisation du titulaire des droits d'exploitation
© Région Bourgogne-Franche-Comté, Inventaire du patrimoine



"AUDINCOURT (Doubs). - Grande-Rue."

Source :
Carte postale, [non datée]

N° de l'illustration : 19842500132X
Date : 1984
Auteur : Yves Sancey (reproduction)
Reproduction soumise à autorisation du titulaire des droits d'exploitation
© Région Bourgogne-Franche-Comté, Inventaire du patrimoine



Façade sur le parc.
25, Audincourt

Source :
Carte postale, s.d.

N° de l'illustration : 19842500125X
Date : 1984
Auteur : Yves Sancey (reproduction)
Reproduction soumise à autorisation du titulaire des droits d'exploitation
© Région Bourgogne-Franche-Comté, Inventaire du patrimoine

7. (Doubs). - AUDINCOURT. Château du bord du Doubs [façade antérieure.
25, Audincourt

Source :
Carte postale, s.d.

N° de l'illustration : 19842500124X
Date : 1984
Auteur : Yves Sancey (reproduction)
Reproduction soumise à autorisation du titulaire des droits d'exploitation
© Région Bourgogne-Franche-Comté, Inventaire du patrimoine

Elévation antérieure.

N° de l'illustration : 19832500289Z
Date : 1983
Auteur : Bernard Lardière
Reproduction soumise à autorisation du titulaire des droits d'exploitation
© Région Bourgogne-Franche-Comté, Inventaire du patrimoine

Vue de trois quarts gauche.
25, Audincourt, 11 rue Romaine

N° de l'illustration : 19832500201Z
Date : 1983
Auteur : Bernard Lardière
Reproduction soumise à autorisation du titulaire des droits d'exploitation
© Région Bourgogne-Franche-Comté, Inventaire du patrimoine

Vue d'ensemble.
25, Audincourt, 20 rue Romaine

N° de l'illustration : 19832500250Z
Date : 1983
Auteur : Bernard Lardière
Reproduction soumise à autorisation du titulaire des droits d'exploitation
© Région Bourgogne-Franche-Comté, Inventaire du patrimoine

Vue d'ensemble.
25, Audincourt

N° de l'illustration : 19832500246Z
Date : 1983
Auteur : Bernard Lardière
Reproduction soumise à autorisation du titulaire des droits d'exploitation
© Région Bourgogne-Franche-Comté, Inventaire du patrimoine

Vue d'ensemble.
25, Audincourt, 34 rue Romaine

N° de l'illustration : 19832500217Z
Date : 1983
Auteur : Bernard Lardière
Reproduction soumise à autorisation du titulaire des droits d'exploitation
© Région Bourgogne-Franche-Comté, Inventaire du patrimoine

Vue d'ensemble.
25, Audincourt, 3 rue de Valentigney

N° de l'illustration : 19832500196Z
Date : 1983
Auteur : Bernard Lardière
Reproduction soumise à autorisation du titulaire des droits d'exploitation
© Région Bourgogne-Franche-Comté, Inventaire du patrimoine

Façade latérale gauche.
25, Audincourt, 68 rue de Valentigney

N° de l'illustration : 19832500257Z
Date : 1983
Auteur : Bernard Lardière
Reproduction soumise à autorisation du titulaire des droits d'exploitation
© Région Bourgogne-Franche-Comté, Inventaire du patrimoine

Vue de trois quarts droit.
25, Audincourt, 15 rue des Arbues

N° de l'illustration : 19832500253Z
Date : 1983
Auteur : Bernard Lardière
Reproduction soumise à autorisation du titulaire des droits d'exploitation
© Région Bourgogne-Franche-Comté, Inventaire du patrimoine

Façades postérieure et latérale droite.

N° de l'illustration : 19832500243Z
Date : 1983
Auteur : Bernard Lardière
Reproduction soumise à autorisation du titulaire des droits d'exploitation
© Région Bourgogne-Franche-Comté, Inventaire du patrimoine

Façade antérieure.

N° de l'illustration : 19832500267Z
Date : 1983
Auteur : Bernard Lardière
Reproduction soumise à autorisation du titulaire des droits d'exploitation
© Région Bourgogne-Franche-Comté, Inventaire du patrimoine

Vue d'ensemble de trois quarts.
25, Audincourt, 197, 199 rue des Mines

N° de l'illustration : 19832500281Z
Date : 1983
Auteur : Bernard Lardière
Reproduction soumise à autorisation du titulaire des droits d'exploitation
© Région Bourgogne-Franche-Comté, Inventaire du patrimoine

Façades postérieure et latérale droite.
25, Audincourt, 7 rue du Château

N° de l'illustration : 19832500236Z
Date : 1983
Auteur : Bernard Lardière
Reproduction soumise à autorisation du titulaire des droits d'exploitation
© Région Bourgogne-Franche-Comté, Inventaire du patrimoine

Elévation antérieure.
25, Audincourt, 101 Grande Rue

N° de l'illustration : 19832500234Z
Date : 1983
Auteur : Bernard Lardière
Reproduction soumise à autorisation du titulaire des droits d'exploitation
© Région Bourgogne-Franche-Comté, Inventaire du patrimoine

Vue de trois quarts gauche.

N° de l'illustration : 19832500231Z
Date : 1983
Auteur : Bernard Lardière
Reproduction soumise à autorisation du titulaire des droits d'exploitation
© Région Bourgogne-Franche-Comté, Inventaire du patrimoine

Vue de trois quarts gauche.

N° de l'illustration : 19832500229Z
Date : 1983
Auteur : Bernard Lardière
Reproduction soumise à autorisation du titulaire des droits d'exploitation
© Région Bourgogne-Franche-Comté, Inventaire du patrimoine

Vue d'ensemble.
25, Audincourt

N° de l'illustration : 19832500227Z
Date : 1983
Auteur : Bernard Lardière
Reproduction soumise à autorisation du titulaire des droits d'exploitation
© Région Bourgogne-Franche-Comté, Inventaire du patrimoine

Vue d'ensemble.
25, Audincourt, 55 rue de Seloncourt

N° de l'illustration : 19832500244Z
Date : 1983
Auteur : Bernard Lardière
Reproduction soumise à autorisation du titulaire des droits d'exploitation
© Région Bourgogne-Franche-Comté, Inventaire du patrimoine

Vue de situation.
25, Audincourt, 58 rue de Seloncourt

N° de l'illustration : 19832500220Z
Date : 1983
Auteur : Bernard Lardière
Reproduction soumise à autorisation du titulaire des droits d'exploitation
© Région Bourgogne-Franche-Comté, Inventaire du patrimoine

Vue d'ensemble.

N° de l'illustration : 19832500214Z
Date : 1983
Auteur : Bernard Lardière
Reproduction soumise à autorisation du titulaire des droits d'exploitation
© Région Bourgogne-Franche-Comté, Inventaire du patrimoine

Vue de trois quarts gauche.

N° de l'illustration : 19832500219Z
Date : 1983
Auteur : Bernard Lardière
Reproduction soumise à autorisation du titulaire des droits d'exploitation
© Région Bourgogne-Franche-Comté, Inventaire du patrimoine

Vue de trois quarts droit.
25, Audincourt, 5 rue de Soissons

N° de l'illustration : 19832500215Z
Date : 1983
Auteur : Bernard Lardière
Reproduction soumise à autorisation du titulaire des droits d'exploitation
© Région Bourgogne-Franche-Comté, Inventaire du patrimoine

Façades antérieure et latérale gauche.
25, Audincourt, 13 rue Albert Parrot

N° de l'illustration : 19832500176Z
Date : 1983
Auteur : Bernard Lardière
Reproduction soumise à autorisation du titulaire des droits d'exploitation
© Région Bourgogne-Franche-Comté, Inventaire du patrimoine

Vue d'ensemble.
25, Audincourt

N° de l'illustration : 19832500211Z
Date : 1983
Auteur : Bernard Lardière
Reproduction soumise à autorisation du titulaire des droits d'exploitation
© Région Bourgogne-Franche-Comté, Inventaire du patrimoine

Vue de trois quarts droit.

N° de l'illustration : 19832500163Z
Date : 1983
Auteur : Bernard Lardière
Reproduction soumise à autorisation du titulaire des droits d'exploitation
© Région Bourgogne-Franche-Comté, Inventaire du patrimoine

Vue d'ensemble.
25, Audincourt

N° de l'illustration : 19832500206Z
Date : 1983
Auteur : Bernard Lardière
Reproduction soumise à autorisation du titulaire des droits d'exploitation
© Région Bourgogne-Franche-Comté, Inventaire du patrimoine

Vue d'ensemble de trois quarts droit.
25, Audincourt Grande Rue 7

N° de l'illustration : 19832500240Z
Date : 1983
Auteur : Bernard Lardière
Reproduction soumise à autorisation du titulaire des droits d'exploitation
© Région Bourgogne-Franche-Comté, Inventaire du patrimoine

Vue de situation.
25, Audincourt, 13 Grande Rue

N° de l'illustration : 19832500308Z
Date : 1983
Auteur : Bernard Lardière
Reproduction soumise à autorisation du titulaire des droits d'exploitation
© Région Bourgogne-Franche-Comté, Inventaire du patrimoine

Vue de trois quarts gauche.
25, Audincourt

N° de l'illustration : 19832500165Z
Date : 1983
Auteur : Bernard Lardière
Reproduction soumise à autorisation du titulaire des droits d'exploitation
© Région Bourgogne-Franche-Comté, Inventaire du patrimoine

Vue de situation.
25, Audincourt, 74 Grande Rue

N° de l'illustration : 19832500204Z
Date : 1983
Auteur : Bernard Lardière
Reproduction soumise à autorisation du titulaire des droits d'exploitation
© Région Bourgogne-Franche-Comté, Inventaire du patrimoine

Vue de trois quarts gauche.
25, Audincourt, 21, 23 rue Jeanne d'Arc

N° de l'illustration : 19832500283Z
Date : 1983
Auteur : Bernard Lardière
Reproduction soumise à autorisation du titulaire des droits d'exploitation
© Région Bourgogne-Franche-Comté, Inventaire du patrimoine

Vue d'ensemble.
25, Audincourt, 6 rue du Docteur Duvernay

N° de l'illustration : 19832500239Z
Date : 1983
Auteur : Bernard Lardière
Reproduction soumise à autorisation du titulaire des droits d'exploitation
© Région Bourgogne-Franche-Comté, Inventaire du patrimoine

Vue de situation.
25, Audincourt

N° de l'illustration : 19832500193Z
Date : 1983
Auteur : Bernard Lardière
Reproduction soumise à autorisation du titulaire des droits d'exploitation
© Région Bourgogne-Franche-Comté, Inventaire du patrimoine

Vue de situation.
25, Audincourt, 6 rue du 11 Novembre

N° de l'illustration : 19832500249Z
Date : 1983
Auteur : Bernard Lardière
Reproduction soumise à autorisation du titulaire des droits d'exploitation
© Région Bourgogne-Franche-Comté, Inventaire du patrimoine

Vue de situation.
25, Audincourt

N° de l'illustration : 19832500223Z
Date : 1983
Auteur : Bernard Lardière
Reproduction soumise à autorisation du titulaire des droits d'exploitation
© Région Bourgogne-Franche-Comté, Inventaire du patrimoine

Vue d'ensemble.

N° de l'illustration : 19832500210Z
Date : 1983
Auteur : Bernard Lardière
Reproduction soumise à autorisation du titulaire des droits d'exploitation
© Région Bourgogne-Franche-Comté, Inventaire du patrimoine

Vue d'ensemble.
25, Audincourt, 33 rue de Seloncourt

N° de l'illustration : 19832500245Z
Date : 1983
Auteur : Bernard Lardière
Reproduction soumise à autorisation du titulaire des droits d'exploitation
© Région Bourgogne-Franche-Comté, Inventaire du patrimoine

Vue d'ensemble.
25, Audincourt, 1 rue Charles Peugeot

N° de l'illustration : 19832500228Z
Date : 1983
Auteur : Bernard Lardière
Reproduction soumise à autorisation du titulaire des droits d'exploitation
© Région Bourgogne-Franche-Comté, Inventaire du patrimoine

Vue d'ensemble.

N° de l'illustration : 19832500225Z
Date : 1983
Auteur : Bernard Lardière
Reproduction soumise à autorisation du titulaire des droits d'exploitation
© Région Bourgogne-Franche-Comté, Inventaire du patrimoine

Vue d'ensemble.

N° de l'illustration : 19832500200Z
Date : 1983
Auteur : Bernard Lardière
Reproduction soumise à autorisation du titulaire des droits d'exploitation
© Région Bourgogne-Franche-Comté, Inventaire du patrimoine

Vue de trois quarts droit.
25, Audincourt, 8 rue des Serruriers

N° de l'illustration : 19832500237Z
Date : 1983
Auteur : Bernard Lardière
Reproduction soumise à autorisation du titulaire des droits d'exploitation
© Région Bourgogne-Franche-Comté, Inventaire du patrimoine

Vue d'ensemble.

N° de l'illustration : 19832500241Z
Date : 1983
Auteur : Bernard Lardière
Reproduction soumise à autorisation du titulaire des droits d'exploitation
© Région Bourgogne-Franche-Comté, Inventaire du patrimoine

Elévation antérieure.
25, Audincourt, 14 rue de Verdun

N° de l'illustration : 19832500287Z
Date : 1983
Auteur : Bernard Lardière
Reproduction soumise à autorisation du titulaire des droits d'exploitation
© Région Bourgogne-Franche-Comté, Inventaire du patrimoine

Vue de l'élévation antérieure.

N° de l'illustration : 19832500216Z
Date : 1983
Auteur : Bernard Lardière
Reproduction soumise à autorisation du titulaire des droits d'exploitation
© Région Bourgogne-Franche-Comté, Inventaire du patrimoine