

## ÉGLISE PAROISSIALE SAINT-LAURENT

Bourgogne-Franche-Comté, Doubs  
Ornans

Dossier IA00014688 réalisé en 1976 revu en  
1981

Auteur(s) : Liliane Hamelin, Gilbert Poinso



### Historique

Un premier édifice, dont il ne reste que la base de la tour clocher, a été élevé au 12<sup>e</sup> siècle. Plusieurs fois dévasté et brûlé, il est reconstruit dans la seconde moitié du 16<sup>e</sup> siècle. Les 4 travées de la nef et le chœur sont élevés de 1546 (date gravée sur le linteau de la porte latérale nord) à 1548. Les travaux furent confiés au maître maçon Braschotte d'Ornans. En 1533 les travaux du chœur et des chapelles latérales furent commencés et achevés en 1553 (date portée sur la clef de voûte du chœur) grâce aux libéralités de Nicolas Perrenot de Granvelle, garde des sceaux de Charles Quint. La tour clocher fut reconstruite en 1564 grâce aussi à la famille de Granvelle. L'édifice fut consacré le 11 octobre 1572. Le porche date du 17<sup>e</sup> siècle. En 1735, la tour clocher fut surélevée et coiffée d'un toit à l'impériale. Des travaux eurent lieu au 19<sup>e</sup> siècle : en 1827 les baies des bas-côtés ont été modifiées, en 1836, le sol a été surélevé de 150 centimètres environ, le chœur a été remanié comme l'indique la date 1859 sur une des clefs du chœur. Le serrurier ornansais Jouffroy est l'auteur de la grille qui ferme l'entrée de la nef.

**Période(s) principale(s) :** 2<sup>e</sup> quart 16<sup>e</sup> siècle / 3<sup>e</sup> quart 16<sup>e</sup> siècle / 17<sup>e</sup> siècle / 2<sup>e</sup> quart 18<sup>e</sup> siècle

**Période(s) secondaire(s) :** 12<sup>e</sup> siècle / 2<sup>e</sup> quart 19<sup>e</sup> siècle

**Dates :** 1546 (porte la date) / 1553 (porte la date)

**Auteur(s) de l'oeuvre :**

Braschotte (maître maçon, attribution par travaux historiques), Jouffroy (ferronnier, attribution par travaux historiques)

**Personne(s) liée(s) à l'histoire de l'oeuvre :**

Nicolas Perrenot de Granvelle (commanditaire, attribution par travaux historiques)

### Éléments descriptifs

**Murs :** calcaire, moellon

**Toit :** pierre en couverture, tuile plate

**Plan :** plan allongé

**Étages :** 3 vaisseaux

**Couvrement :** voûte d'ogives

**Type(s) de couverture :** toit à l'impériale ; croupe; pignon couvert

**Escaliers :** escalier demi-hors-oeuvre, escalier en vis

### Sources documentaires

#### Bibliographie

- Les sources documentaires sont consultables dans le dossier numérisé, accessible dans la rubrique "Informations complémentaires".

### Informations complémentaires

- **Voir le dossier initial numérisé** : <https://patrimoine.bourgognefranche-comte.fr/gtrudov/IA00014688/index.htm>

**Observations :**

Cet édifice est une construction homogène de la seconde moitié du 16e siècle qui se distingue par sa toiture en pierre.

**Protection**

classé MH : 1931/11/12

L'ensemble de l'édifice (cad. 1975 AB 69) : classement par arrêté du 12 novembre 1931.

**Aire d'étude et canton** : Ornans

**Dénomination** : église paroissiale

**Parties constituantes non étudiées** : enclos, cour

© Région Bourgogne-Franche-Comté, Inventaire du patrimoine



Le clocher [1re moitié 20e siècle].  
25, Ornans rue Saint-Laurent

**Source :**

**Ornans (Doubs) : église paroissiale Saint-Laurent. Photographie, [1re moitié 20e siècle] par Jules Manias**

N° de l'illustration : 20062500958PY

Date : 2006

Reproduction soumise à autorisation du titulaire des droits d'exploitation

© Région Bourgogne-Franche-Comté, Inventaire du patrimoine



**Portail donnant sur le chevet [1re moitié 20e siècle].**

25, Ornans rue Saint-Laurent

**Source :**

**23 - Ornans - L'église Saint-Laurent - LL. Carte postale, [1re moitié 20e siècle], phot. par Jules Manias (?), éd. LL**

Lieu de conservation : Région Bourgogne-Franche-Comté, Inventaire et Patrimoine, Besançon - Cote du document : Fonds Manias

N° de l'illustration : 20062500944PY

Date : 2006

Reproduction soumise à autorisation du titulaire des droits d'exploitation

© Région Bourgogne-Franche-Comté, Inventaire du patrimoine



**Vue d'ensemble.**

25, Ornans rue Saint-Laurent

N° de l'illustration : 19772500193X

Date : 1977

Auteur : Yves Sancey

Reproduction soumise à autorisation du titulaire des droits d'exploitation

© Région Bourgogne-Franche-Comté, Inventaire du patrimoine



**Vue générale depuis la rive droite de la Loue.**  
25, Ornans rue Saint-Laurent

N° de l'illustration : 19762501159V

Date : 1976

Auteur : Yves Sancey

Reproduction soumise à autorisation du titulaire des droits d'exploitation

© Région Bourgogne-Franche-Comté, Inventaire du patrimoine



**Vue d'ensemble depuis le sud-ouest.**

25, Ornans rue Saint-Laurent

N° de l'illustration : 19762501162V

Date : 1976

Auteur : Yves Sancey

Reproduction soumise à autorisation du titulaire des droits d'exploitation

© Région Bourgogne-Franche-Comté, Inventaire du patrimoine



**Vue d'ensemble depuis le nord-ouest.**

25, Ornans rue Saint-Laurent

N° de l'illustration : 19762501160X

Date : 1976

Auteur : Yves Sancey

Reproduction soumise à autorisation du titulaire des droits d'exploitation

© Région Bourgogne-Franche-Comté, Inventaire du patrimoine



**Vue de la tour clocher.**

25, Ornans rue Saint-Laurent

N° de l'illustration : 20082500695NUC2A

Date : 2008

Auteur : Jérôme Mongreville

Reproduction soumise à autorisation du titulaire des droits d'exploitation

© Région Bourgogne-Franche-Comté, Inventaire du patrimoine



**Vue de la tour-clocher.**

25, Ornans rue Saint-Laurent

N° de l'illustration : 20082500696NUC2A

Date : 2008

Auteur : Jérôme Mongreville

Reproduction soumise à autorisation du titulaire des droits d'exploitation

© Région Bourgogne-Franche-Comté, Inventaire du patrimoine



**Le chevet.**

25, Ornans rue Saint-Laurent


N° de l'illustration : 19772500194X

Date : 1977

Auteur : Yves Sancey

Reproduction soumise à autorisation du titulaire des droits d'exploitation

© Région Bourgogne-Franche-Comté, Inventaire du patrimoine



**Façade antérieure, détail des voussures du portail, vue de trois quarts gauche.**  
25, Ornans rue Saint-Laurent


N° de l'illustration : 19762501158X

Date : 1976

Auteur : Dominique Humbert

Reproduction soumise à autorisation du titulaire des droits d'exploitation

© Région Bourgogne-Franche-Comté, Inventaire du patrimoine



**Face latérale gauche : porte et oculus.**  
25, Ornans rue Saint-Laurent

N° de l'illustration : 19762501163X

Date : 1976

Auteur : Dominique Humbert

Reproduction soumise à autorisation du titulaire des droits d'exploitation

© Région Bourgogne-Franche-Comté, Inventaire du patrimoine



**Face latérale gauche, porte et oculus, vus de trois quarts gauche.**  
25, Ornans rue Saint-Laurent

N° de l'illustration : 19762501164X

Date : 1976

Auteur : Dominique Humbert

Reproduction soumise à autorisation du titulaire des droits d'exploitation

© Région Bourgogne-Franche-Comté, Inventaire du patrimoine



**Face latérale gauche : porte.**  
25, Ornans rue Saint-Laurent

N° de l'illustration : 19762501165X

Date : 1976

Auteur : Dominique Humbert

Reproduction soumise à autorisation du titulaire des droits d'exploitation

© Région Bourgogne-Franche-Comté, Inventaire du patrimoine



**Face latérale gauche : angelot et oculus au-dessus de la porte.**

25, Ornans rue Saint-Laurent

N° de l'illustration : 19762501169X

Date : 1976

Auteur : Yves Sancey

Reproduction soumise à autorisation du titulaire des droits d'exploitation

© Région Bourgogne-Franche-Comté, Inventaire du patrimoine



**Intérieur : vue d'ensemble de la grille fermant la nef.**

25, Ornans rue Saint-Laurent

N° de l'illustration : 19762501161X

Date : 1976

Auteur : Bernard Lardière

Reproduction soumise à autorisation du titulaire des droits d'exploitation

© Région Bourgogne-Franche-Comté, Inventaire du patrimoine



**Intérieur : la nef et le chœur vus depuis l'entrée.**

25, Ornans rue Saint-Laurent

N° de l'illustration : 19762501166V

Date : 1976

Auteur : Yves Sancey

Reproduction soumise à autorisation du titulaire des droits d'exploitation

© Région Bourgogne-Franche-Comté, Inventaire du patrimoine



**Intérieur : le chœur vu depuis la nef.**

25, Ornans rue Saint-Laurent

N° de l'illustration : 19762501167V

Date : 1976

Auteur : Yves Sancey

Reproduction soumise à autorisation du titulaire des droits d'exploitation

© Région Bourgogne-Franche-Comté, Inventaire du patrimoine



**Intérieur : la nef vue depuis le chœur.**

25, Ornans rue Saint-Laurent

N° de l'illustration : 19762501168V

Date : 1976

Auteur : Yves Sancey

Reproduction soumise à autorisation du titulaire des droits d'exploitation

© Région Bourgogne-Franche-Comté, Inventaire du patrimoine



**Intérieur, détail : niche du choeur.**

25, Ornans rue Saint-Laurent

N° de l'illustration : 19762501170X

Date : 1976

Auteur : Dominique Humbert

Reproduction soumise à autorisation du titulaire des droits d'exploitation

© Région Bourgogne-Franche-Comté, Inventaire du patrimoine



**Maquette de l'église : vue d'ensemble. Maquette réalisée en 1959 par Marcel Réilé et conservée dans l'église.**  
25, Ornans rue Saint-Laurent

N° de l'illustration : 19762501171X

Date : 1976

Auteur : Dominique Humbert

Reproduction soumise à autorisation du titulaire des droits d'exploitation

© Région Bourgogne-Franche-Comté, Inventaire du patrimoine



**Intérieur : nef, détail d'un chapiteau (1).**  
25, Ornans rue Saint-Laurent

N° de l'illustration : 19762501172Z

Date : 1976

Auteur : Bernard Lardière

Reproduction soumise à autorisation du titulaire des droits d'exploitation

© Région Bourgogne-Franche-Comté, Inventaire du patrimoine



**Intérieur : nef, détail d'un chapiteau (2).**  
25, Ornans rue Saint-Laurent

N° de l'illustration : 19762501173Z

Date : 1976

Auteur : Bernard Lardière

Reproduction soumise à autorisation du titulaire des droits d'exploitation

© Région Bourgogne-Franche-Comté, Inventaire du patrimoine



**Intérieur : nef, détail d'un chapiteau (3).**  
25, Ornans rue Saint-Laurent

N° de l'illustration : 19762501174Z

Date : 1976

Auteur : Bernard Lardière

Reproduction soumise à autorisation du titulaire des droits d'exploitation

© Région Bourgogne-Franche-Comté, Inventaire du patrimoine



**Intérieur : nef, détail d'un chapiteau (4).**  
25, Ornans rue Saint-Laurent


N° de l'illustration : 19762501175Z

Date : 1976

Auteur : Bernard Lardière

Reproduction soumise à autorisation du titulaire des droits d'exploitation

© Région Bourgogne-Franche-Comté, Inventaire du patrimoine



**Intérieur : nef, détail d'un chapiteau (5).**  
25, Ornans rue Saint-Laurent

N° de l'illustration : 19762501176Z

Date : 1976

Auteur : Bernard Lardière

Reproduction soumise à autorisation du titulaire des droits d'exploitation

© Région Bourgogne-Franche-Comté, Inventaire du patrimoine



**Intérieur : nef, détail de la base de la colonnette à gauche de l'escalier conduisant à la tour-clocher.**  
25, Ornans rue Saint-Laurent

N° de l'illustration : 19762501177X

Date : 1976

Auteur : Bernard Lardière

Reproduction soumise à autorisation du titulaire des droits d'exploitation

© Région Bourgogne-Franche-Comté, Inventaire du patrimoine



**Intérieur : nef, détail de la base de la colonnette à droite de l'escalier conduisant à la tour-clocher.**  
25, Ornans rue Saint-Laurent

N° de l'illustration : 19762501178X

Date : 1976

Auteur : Bernard Lardière

Reproduction soumise à autorisation du titulaire des droits d'exploitation

© Région Bourgogne-Franche-Comté, Inventaire du patrimoine