


FORT MAHLER DIT FORT DU LARMONT INFÉRIEUR

Bourgogne-Franche-Comté, Doubs
La Cluse-et-Mijoux
le Larmont inférieur

Dossier IA00014272 réalisé en 1978 revu en
1979

Auteur(s) : Gilbert Poinso



Historique

Le fort a été construit de 1843 à 1851.

Période(s) principale(s) : milieu 19e siècle

Éléments descriptifs

Murs : calcaire, pierre de taille

Étages : sous-sol, 1 étage carré

Couvrement : voûte en berceau

État de conservation :

mauvais état

Informations complémentaires

- **Voir le dossier numérisé** : <https://patrimoine.bourgognefranchecomte.fr/gtrudov/IA00014272/index.htm>

Protection

inscrit MH : 1968

Thématiques : fortifications royales et nationales en Bourgogne-Franche-Comté

Aire d'étude et canton : Pontarlier

Dénomination : fort

Parties constituantes non étudiées : fossé

© Région Bourgogne-Franche-Comté, Inventaire du patrimoine



Le site de Joux et du Larmont inférieur.

25, La Cluse-et-Mijoux, lieudit : le Larmont inférieur

N° de l'illustration : 19802500535XA

Date : 1980

Auteur : Yves Sancey

Reproduction soumise à autorisation du titulaire des droits d'exploitation

© Région Bourgogne-Franche-Comté, Inventaire du patrimoine



Vue depuis le fort de Joux.

25, La Cluse-et-Mijoux, lieudit : le Larmont inférieur

N° de l'illustration : 19802500814ZE

Date : 1980

Auteur : Alain Montferrand

Reproduction soumise à autorisation du titulaire des droits d'exploitation

© Région Bourgogne-Franche-Comté, Inventaire du patrimoine



Vue d'ensemble.

25, La Cluse-et-Mijoux, lieudit : le Larmont inférieur

N° de l'illustration : 19812500122X

Date : 1981

Auteur : Yves Sancey

Reproduction soumise à autorisation du titulaire des droits d'exploitation

© Région Bourgogne-Franche-Comté, Inventaire du patrimoine



Vue élargie du site du Larmont inférieur, depuis le château de Joux.

25, La Cluse-et-Mijoux, lieudit : le Larmont inférieur

N° de l'illustration : 19802500547X

Date : 1980

Auteur : Yves Sancey

Reproduction soumise à autorisation du titulaire des droits d'exploitation

© Région Bourgogne-Franche-Comté, Inventaire du patrimoine



Vue moyenne du site du Larmont inférieur, depuis le château de Joux.
25, La Cluse-et-Mijoux, lieudit : le Larmont inférieur


N° de l'illustration : 19802500546X

Date : 1980

Auteur : Yves Sancey

Reproduction soumise à autorisation du titulaire des droits d'exploitation

© Région Bourgogne-Franche-Comté, Inventaire du patrimoine



Vue rapprochée du site du Larmont inférieur depuis le château de Joux.

25, La Cluse-et-Mijoux, lieudit : le Larmont inférieur

N° de l'illustration : 19802500545X

Date : 1980

Auteur : Yves Sancey

Reproduction soumise à autorisation du titulaire des droits d'exploitation

© Région Bourgogne-Franche-Comté, Inventaire du patrimoine



Vue depuis le fort du Larmont inférieur sur les débouchés venant de Suisse par Jougne et par les Verrières.
25, La Cluse-et-Mijoux, lieudit : le Larmont inférieur

N° de l'illustration : 19802500816ZE

Date : 1980

Auteur : Alain Montferrand

Reproduction soumise à autorisation du titulaire des droits d'exploitation

© Région Bourgogne-Franche-Comté, Inventaire du patrimoine



Vue du fort et de l'ouvrage défendant la route.

25, La Cluse-et-Mijoux, lieudit : le Larmont inférieur


N° de l'illustration : 19802500548X

Date : 1980

Auteur : Yves Sancey

Reproduction soumise à autorisation du titulaire des droits d'exploitation

© Région Bourgogne-Franche-Comté, Inventaire du patrimoine



Vue d'ensemble, avec le mur.

25, La Cluse-et-Mijoux, lieudit : le Larmont inférieur

N° de l'illustration : 19792500854X

Date : 1979

Auteur : Dominique Dominguez

Reproduction soumise à autorisation du titulaire des droits d'exploitation

© Région Bourgogne-Franche-Comté, Inventaire du patrimoine



Vue d'ensemble, avec le mur.

25, La Cluse-et-Mijoux, lieudit : le Larmont inférieur

N° de l'illustration : 19792500853X

Date : 1979

Auteur : Dominique Dominguez

Reproduction soumise à autorisation du titulaire des droits d'exploitation

© Région Bourgogne-Franche-Comté, Inventaire du patrimoine



Vue d'ensemble.

25, La Cluse-et-Mijoux, lieudit : le Larmont inférieur

N° de l'illustration : 19792500855X

Date : 1979

Auteur : Dominique Dominguez

Reproduction soumise à autorisation du titulaire des droits d'exploitation

© Région Bourgogne-Franche-Comté, Inventaire du patrimoine



Fossé, glacis et murs.

25, La Cluse-et-Mijoux, lieudit : le Larmont inférieur

N° de l'illustration : 19792500856X

Date : 1979

Auteur : Dominique Dominguez

Reproduction soumise à autorisation du titulaire des droits d'exploitation

© Région Bourgogne-Franche-Comté, Inventaire du patrimoine



Fossé et échauguette.

25, La Cluse-et-Mijoux, lieudit : le Larmont inférieur

N° de l'illustration : 19792500857X

Date : 1979

Auteur : Dominique Dominguez

Reproduction soumise à autorisation du titulaire des droits d'exploitation

© Région Bourgogne-Franche-Comté, Inventaire du patrimoine



Echauguette, côté gauche.

25, La Cluse-et-Mijoux, lieudit : le Larmont inférieur

N° de l'illustration : 19792500858X

Date : 1979

Auteur : Dominique Dominguez

Reproduction soumise à autorisation du titulaire des droits d'exploitation

© Région Bourgogne-Franche-Comté, Inventaire du patrimoine



Echauguette, côté droit.

25, La Cluse-et-Mijoux, lieudit : le Larmont inférieur

N° de l'illustration : 19792500859X

Date : 1979

Auteur : Dominique Dominguez

Reproduction soumise à autorisation du titulaire des droits d'exploitation

© Région Bourgogne-Franche-Comté, Inventaire du patrimoine



Le coffre de contrescarpe dans le fossé Est.

25, La Cluse-et-Mijoux, lieudit : le Larmont inférieur

N° de l'illustration : 19802500822ZE

Date : 1980

Auteur : Alain Montferrand

Reproduction soumise à autorisation du titulaire des droits d'exploitation

© Région Bourgogne-Franche-Comté, Inventaire du patrimoine



Mur d'escarpe et fossé.

25, La Cluse-et-Mijoux, lieudit : le Larmont inférieur


N° de l'illustration : 19802500821ZE

Date : 1980

Auteur : Alain Montferrand

Reproduction soumise à autorisation du titulaire des droits d'exploitation

© Région Bourgogne-Franche-Comté, Inventaire du patrimoine



Meurtrières dans le mur d'escarpe et échauguette.

25, La Cluse-et-Mijoux, lieudit : le Larmont inférieur


N° de l'illustration : 19802500820ZE

Date : 1980

Auteur : Alain Montferrand

Reproduction soumise à autorisation du titulaire des droits d'exploitation

© Région Bourgogne-Franche-Comté, Inventaire du patrimoine



Echauguette, mur d'escarpe, créneaux de pied.
25, La Cluse-et-Mijoux, lieudit : le Larmont inférieur

N° de l'illustration : 19802500819ZE

Date : 1980

Auteur : Alain Montferrand

Reproduction soumise à autorisation du titulaire des droits d'exploitation

© Région Bourgogne-Franche-Comté, Inventaire du patrimoine



Entrée du fort et front de gorge. Vue verticale.

25, La Cluse-et-Mijoux, lieudit : le Larmont inférieur

N° de l'illustration : 19802500818ZE

Date : 1980

Auteur : Alain Montferrand

Reproduction soumise à autorisation du titulaire des droits d'exploitation

© Région Bourgogne-Franche-Comté, Inventaire du patrimoine



Vue horizontale sur le front de gorge.

25, La Cluse-et-Mijoux, lieudit : le Larmont inférieur

N° de l'illustration : 19802500817ZE

Date : 1980

Auteur : Alain Montferrand

Reproduction soumise à autorisation du titulaire des droits d'exploitation

© Région Bourgogne-Franche-Comté, Inventaire du patrimoine