

CHÂTEAU FORT DIT FORT DE JOUX

Bourgogne-Franche-Comté, Doubs
La Cluse-et-Mijoux
au Fort de Joux

Dossier IA00014271 réalisé en 1978 revu en
1979

Auteur(s) : Gilbert Poinso, Guillaume Gézolme



Historique

1ère et 2e enceintes 12e et 13e siècles ; 3e enceinte 16e siècle restaurée en 1693 et 1817 ; 4e enceinte postérieure à 1693 par Vauban ; 5e enceinte après 1879

Période(s) principale(s) : 12e siècle / 13e siècle / 16e siècle / 3e quart 17e siècle / 4e quart 19e siècle

Dates : 1693 (porte la date) / 1817 (porte la date)

Auteur(s) de l'oeuvre :

Sébastien Le Prestre (ingénieur militaire, attribution par travaux historiques)

Eléments descriptifs

Murs : calcaire, pierre de taille

Toit : tuile plate

Etages : sous-sol, 1 étage carré

Couvrement : voûte en berceau, voûte d'arêtes

Escaliers : escalier dans-oeuvre, escalier hors-oeuvre, escalier en vis sans jour

Décor

Techniques : sculpture

Précision sur les représentations :

trophée

Sources documentaires

Documents figurés

- **Recueil des plans des places du Royaume, divisées en provinces, faits en l'an 1693 .**

Recueil des plans des places du Royaume, divisées en provinces, faits en l'an 1693. Atlas cartographique manuscrit [Collection de cartes réunies pour Louis XIV]. 1 vol. : 96 pl. de cartes ms. aquarellées.

Lieu de conservation : Bibliothèque nationale, Paris

- **Perspective de Joux qui regarde vers la Suisse. (Entre 1589 et 1689), tiré de l'Atlas 106.**

"Perspective de Joux qui regarde vers la Suisse". (Entre 1589 et 1689), tiré de l'Atlas 106.

Lieu de conservation : Inspection du Génie, bibliothèque, Vincennes

- **Vue du château de Joux prise des bords du Doubs**

"Vue du château de Joux prise des bords du Doubs". Lithographie. Tirée de : " Voyages pittoresques et romantiques dans l'ancienne France. Franche-Comté " / J.C.E. Nodier, Justin Taylor et Alphonse de Cailleux, Paris, [1825 ou 1845], planche 121

- **Plan de Joux, tiré de l'Atlas dit de Louis XIV.**

Plan de Joux, tiré de l'Atlas dit de Louis XIV.

Lieu de conservation : Inspection du Génie, bibliothèque, Vincennes

- **Plan du château de Joux, 1768.**

Plan du château de Joux, 1768.

Lieu de conservation : Inspection du Génie, bibliothèque, Vincennes

Informations complémentaires

- **Voir le dossier numérisé** : <https://patrimoine.bourgognefranchecomte.fr/gtrudov/IA00014271/index.htm>

Protection


classé MH : 1958

Aire d'étude et canton : Pontarlier

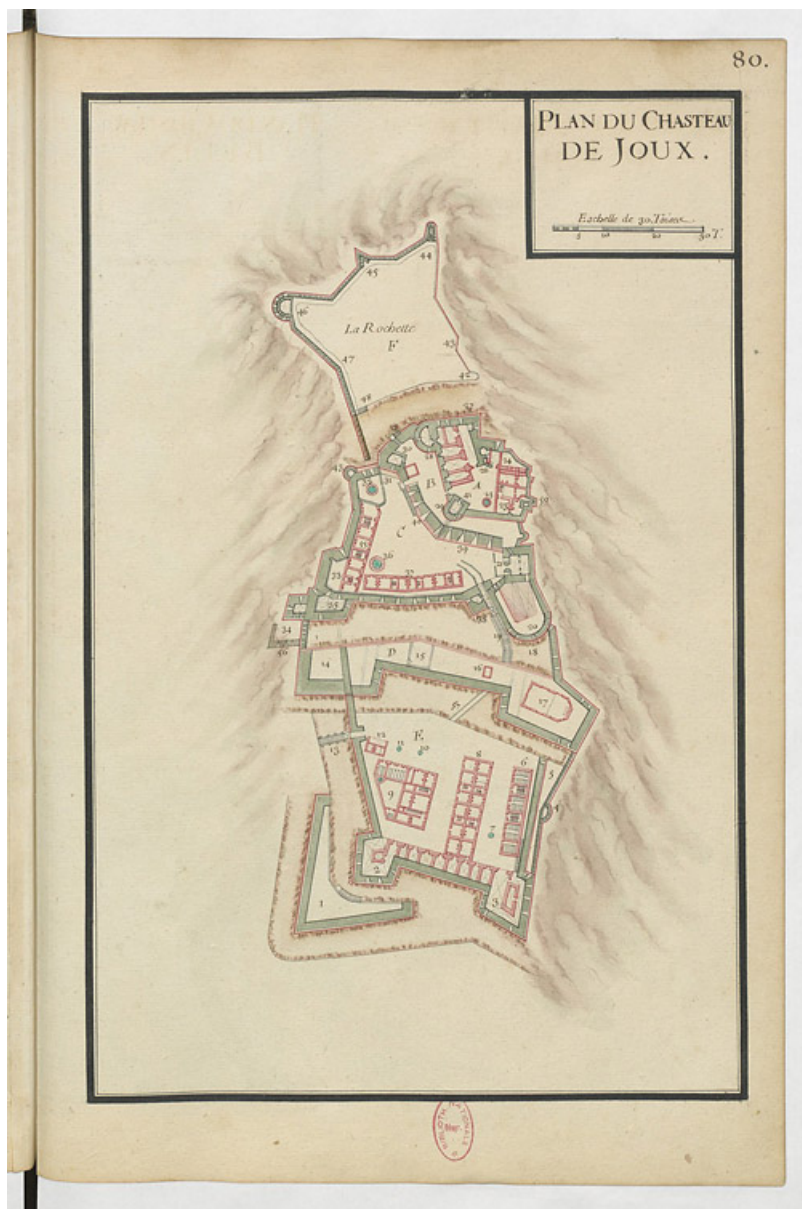
Dénomination : château fort

Parties constituentes non étudiées : fossé, chapelle, étable à chevaux, enceinte, donjon

© Région Bourgogne-Franche-Comté, Inventaire du patrimoine



© Bibliothèque nationale de France



Source gallica.bnf.fr / Bibliothèque nationale de France

Plan du château de Joux (1693) : détail.

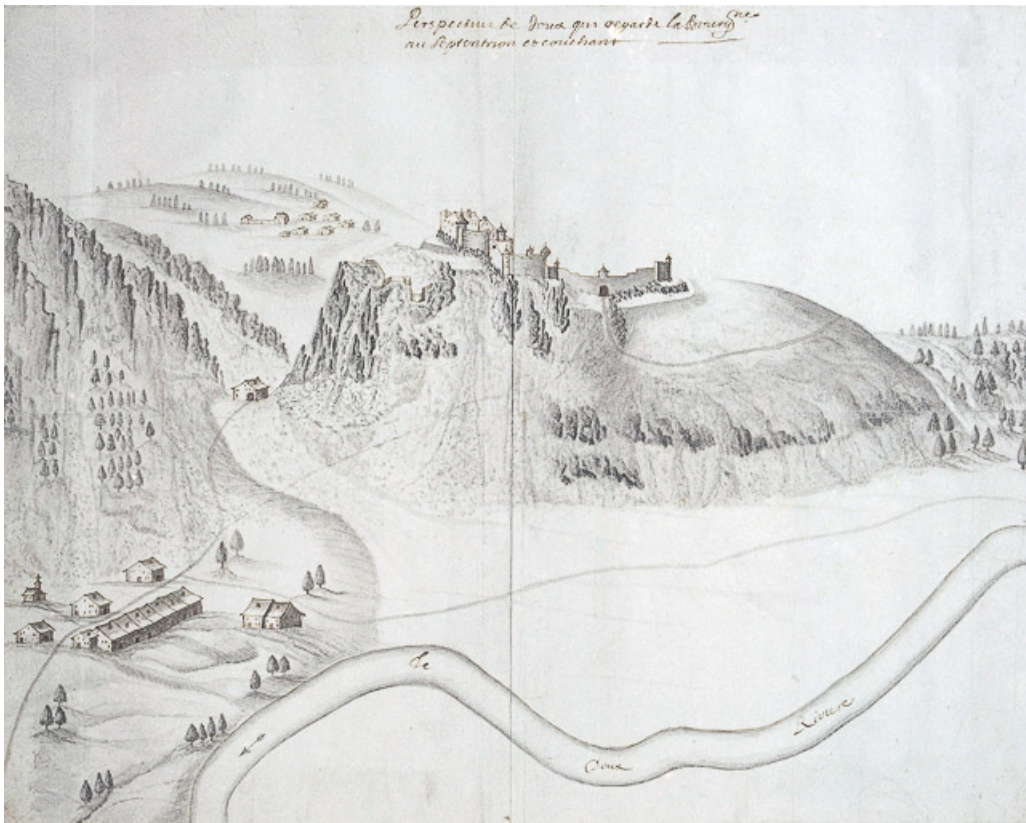
25, La Cluse-et-Mijoux, lieudit : au Fort de Joux

N° de l'illustration : 20212500181NUC4A

Date : 2021

Reproduction interdite

© Bibliothèque nationale de France



"Perspective de Joux qui regarde vers la Suisse". (Entre 1589 et 1689), tiré de l'Atlas 106.

25, La Cluse-et-Mijoux, lieudit : au Fort de Joux

Source :

Plan tiré de l'Atlas 46. Lieu de conservation : Bibliothèque de l'Inspection générale du Génie, Paris

Lieu de conservation : Inspection du Génie, bibliothèque, Vincennes

N° de l'illustration : 19802500529XE

Date : 1980

Auteur : Yves Sancey

Reproduction soumise à autorisation du titulaire des droits d'exploitation

© Région Bourgogne-Franche-Comté, Inventaire du patrimoine



"Vue du château de Joux prise des bords du Doubs".

25, La Cluse-et-Mijoux, lieudit : au Fort de Joux

Source :

Reproduction tirée de : "Voyages pittoresques et romantiques dans l'ancienne France" / Taylor et Nodier, planche 121

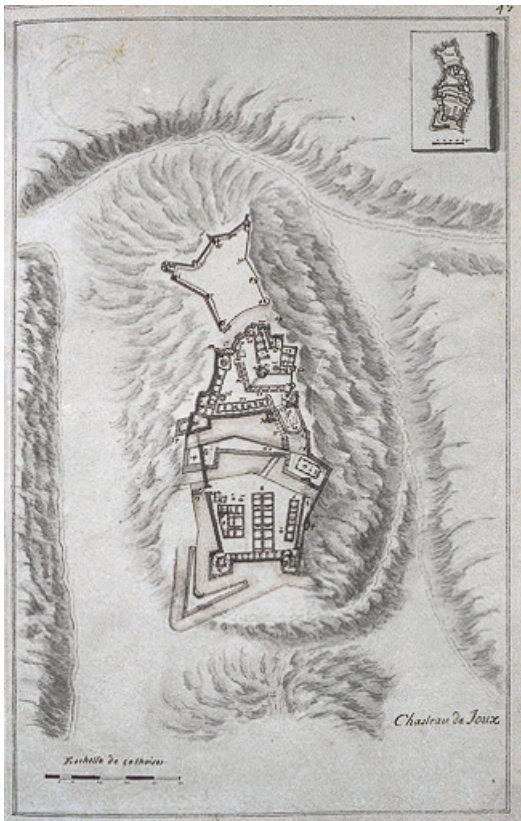
N° de l'illustration : 19762501401V

Date : 1976

Auteur : Bernard Lardière (reproduction)

Reproduction soumise à autorisation du titulaire des droits d'exploitation

© Région Bourgogne-Franche-Comté, Inventaire du patrimoine



Plan de Joux, tiré de l'Atlas dit de Louis XIV.

25, La Cluse-et-Mijoux, lieudit : au Fort de Joux

Source :

Plan tiré de l'Atlas dit de Louis XIV. Lieu de conservation : Bibliothèque de l'Inspection générale du Génie, Paris

Lieu de conservation : Inspection du Génie, bibliothèque, Vincennes

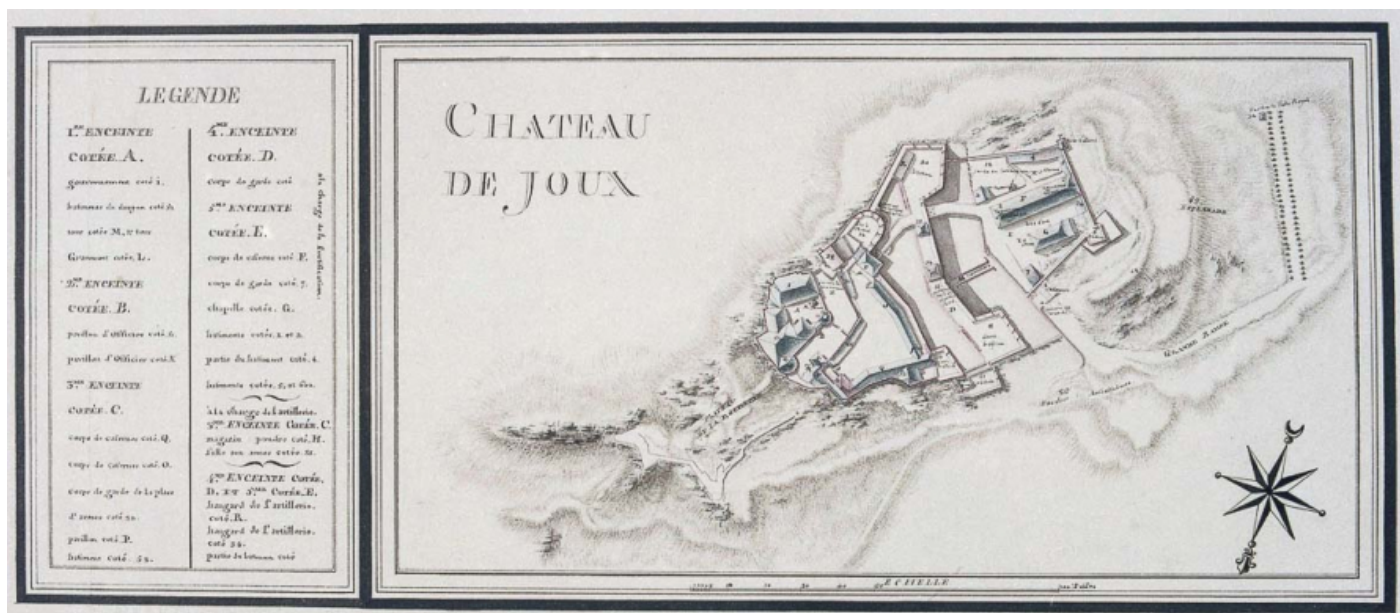
N° de l'illustration : 19802500532XE

Date : 1980

Auteur : Yves Sancey

Reproduction soumise à autorisation du titulaire des droits d'exploitation

© Région Bourgogne-Franche-Comté, Inventaire du patrimoine



Plan du château de Joux, 1768.

25, La Cluse-et-Mijoux, lieudit : au Fort de Joux

Source :

Plan. Lieu de conservation : Archives de l'Inspection générale du Génie, Vincennes

Lieu de conservation : Inspection du Génie, bibliothèque, Vincennes

N° de l'illustration : 19802500533XE

Date : 1980

Auteur : Yves Sancey

Reproduction soumise à autorisation du titulaire des droits d'exploitation

© Région Bourgogne-Franche-Comté, Inventaire du patrimoine



Plan du château de Joux (double page), tiré de l'Atlas 106.

25, La Cluse-et-Mijoux, lieudit : au Fort de Joux

Source :

Plan tiré de l'Atlas 46. Lieu de conservation : Bibliothèque de l'Inspection générale du Génie, Paris

Lieu de conservation : Inspection du Génie, bibliothèque, Vincennes

N° de l'illustration : 19802500528XE

Date : 1980

Auteur : Yves Sancey

Reproduction soumise à autorisation du titulaire des droits d'exploitation

© Région Bourgogne-Franche-Comté, Inventaire du patrimoine



Le site de Joux.

25, La Cluse-et-Mijoux, lieudit : au Fort de Joux

N° de l'illustration : 19802500534XE

Date : 1980

Auteur : Yves Sancey

Reproduction soumise à autorisation du titulaire des droits d'exploitation

© Région Bourgogne-Franche-Comté, Inventaire du patrimoine



Vue du château. En arrière-plan : fort du Larmont inférieur.

25, La Cluse-et-Mijoux, lieudit : au Fort de Joux

N° de l'illustration : 19802500823ZE

Date : 1980

Auteur : Alain Montferrand

Reproduction soumise à autorisation du titulaire des droits d'exploitation

© Région Bourgogne-Franche-Comté, Inventaire du patrimoine



Vue d'ensemble depuis le fort du Larmont inférieur.

25, La Cluse-et-Mijoux, lieudit : au Fort de Joux

N° de l'illustration : 19792500852X

Date : 1979

Auteur : Dominique Dominguez

Reproduction soumise à autorisation du titulaire des droits d'exploitation

© Région Bourgogne-Franche-Comté, Inventaire du patrimoine



Vue sur le château depuis le village à l'est.

25, La Cluse-et-Mijoux, lieudit : au Fort de Joux

N° de l'illustration : 20162501731NUC4A

Date : 2016

Auteur : Jérôme Mongreville

Reproduction soumise à autorisation du titulaire des droits d'exploitation

© Région Bourgogne-Franche-Comté, Inventaire du patrimoine



Vue sur le château depuis le village à l'est.

25, La Cluse-et-Mijoux, lieudit : au Fort de Joux

N° de l'illustration : 20162501732NUC4A

Date : 2016

Auteur : Jérôme Mongreville

Reproduction soumise à autorisation du titulaire des droits d'exploitation

© Région Bourgogne-Franche-Comté, Inventaire du patrimoine



Vue sur le château depuis le village à l'est.

25, La Cluse-et-Mijoux, lieudit : au Fort de Joux

N° de l'illustration : 20162501733NUC4A

Date : 2016

Auteur : Jérôme Mongreville

Reproduction soumise à autorisation du titulaire des droits d'exploitation

© Région Bourgogne-Franche-Comté, Inventaire du patrimoine



Vue sur le château depuis le village à l'est.

25, La Cluse-et-Mijoux, lieudit : au Fort de Joux

N° de l'illustration : 20162501734NUC4A

Date : 2016

Auteur : Jérôme Mongreville

Reproduction soumise à autorisation du titulaire des droits d'exploitation

© Région Bourgogne-Franche-Comté, Inventaire du patrimoine



Vue sur le château depuis le village à l'est.

25, La Cluse-et-Mijoux, lieudit : au Fort de Joux

N° de l'illustration : 20162501735NUC4A

Date : 2016

Auteur : Jérôme Mongreville

Reproduction soumise à autorisation du titulaire des droits d'exploitation

© Région Bourgogne-Franche-Comté, Inventaire du patrimoine



Vue sur le château depuis le village à l'est.

25, La Cluse-et-Mijoux, lieudit : au Fort de Joux

N° de l'illustration : 20162501736NUC4A

Date : 2016

Auteur : Jérôme Mongreville

Reproduction soumise à autorisation du titulaire des droits d'exploitation

© Région Bourgogne-Franche-Comté, Inventaire du patrimoine



L'enceinte médiévale.

25, La Cluse-et-Mijoux, lieudit : au Fort de Joux

N° de l'illustration : 19802500829ZE

Date : 1980

Auteur : Alain Montferrand

Reproduction soumise à autorisation du titulaire des droits d'exploitation

© Région Bourgogne-Franche-Comté, Inventaire du patrimoine



Poterne de l'enceinte médiévale.

25, La Cluse-et-Mijoux, lieudit : au Fort de Joux

N° de l'illustration : 19802500827ZE

Date : 1980

Auteur : Alain Montferrand

Reproduction soumise à autorisation du titulaire des droits d'exploitation

© Région Bourgogne-Franche-Comté, Inventaire du patrimoine



Enceinte Vauban et casemates.

25, La Cluse-et-Mijoux, lieudit : au Fort de Joux

N° de l'illustration : 19802500825ZE

Date : 1980

Auteur : Alain Montferrand

Reproduction soumise à autorisation du titulaire des droits d'exploitation

© Région Bourgogne-Franche-Comté, Inventaire du patrimoine



Vue éloignée. Porte Louis XIV - tour bastionnée de la 4e enceinte. En arrière-plan : tour en "fer à cheval" et 3e enceinte.
25, La Cluse-et-Mijoux, lieudit : au Fort de Joux

N° de l'illustration : 19802500537X

Date : 1980

Auteur : Yves Sancey

Reproduction soumise à autorisation du titulaire des droits d'exploitation

© Région Bourgogne-Franche-Comté, Inventaire du patrimoine



Intérieur de la première enceinte.

25, La Cluse-et-Mijoux, lieudit : au Fort de Joux

N° de l'illustration : 19802500830ZE

Date : 1980

Auteur : Alain Montferrand

Reproduction soumise à autorisation du titulaire des droits d'exploitation

© Région Bourgogne-Franche-Comté, Inventaire du patrimoine



Vue rapprochée. Porte Louis XIV - tour bastionnée de la 4e enceinte. En arrière-plan : tour en "fer à cheval" et 3e enceinte.
25, La Cluse-et-Mijoux, lieudit : au Fort de Joux

N° de l'illustration : 19802500539X

Date : 1980

Auteur : Yves Sancey

Reproduction soumise à autorisation du titulaire des droits d'exploitation

© Région Bourgogne-Franche-Comté, Inventaire du patrimoine



Attributs guerriers, côté gauche de la porte Louis XIV de la 4e enceinte.

25, La Cluse-et-Mijoux, lieudit : au Fort de Joux

N° de l'illustration : 19802500543X

Date : 1980

Auteur : Yves Sancey

Reproduction soumise à autorisation du titulaire des droits d'exploitation

© Région Bourgogne-Franche-Comté, Inventaire du patrimoine



Echauguette et chapelle.

25, La Cluse-et-Mijoux, lieudit : au Fort de Joux

N° de l'illustration : 19802500828ZE

Date : 1980

Auteur : Alain Montferrand

Reproduction soumise à autorisation du titulaire des droits d'exploitation

© Région Bourgogne-Franche-Comté, Inventaire du patrimoine



Attributs guerriers, côté droit de la porte Louis XIV de la 4e enceinte.

25, La Cluse-et-Mijoux, lieudit : au Fort de Joux

N° de l'illustration : 19802500544X

Date : 1980

Auteur : Yves Sancey

Reproduction soumise à autorisation du titulaire des droits d'exploitation

© Région Bourgogne-Franche-Comté, Inventaire du patrimoine



Fronton de la porte Louis XIV de la 4e enceinte.

25, La Cluse-et-Mijoux, lieudit : au Fort de Joux

N° de l'illustration : 19802500542X

Date : 1980

Auteur : Yves Sancey

Reproduction soumise à autorisation du titulaire des droits d'exploitation

© Région Bourgogne-Franche-Comté, Inventaire du patrimoine



Vue sur la 3e enceinte et les casemates Vauban.

25, La Cluse-et-Mijoux, lieudit : au Fort de Joux

N° de l'illustration : 19802500540X

Date : 1980

Auteur : Yves Sancey

Reproduction soumise à autorisation du titulaire des droits d'exploitation

© Région Bourgogne-Franche-Comté, Inventaire du patrimoine



Vue moyenne. Porte Louis XIV - tour bastionnée de la 4e enceinte. En arrière-plan : tour en "fer à cheval" et 3e enceinte.
25, La Cluse-et-Mijoux, lieudit : au Fort de Joux

N° de l'illustration : 19802500538X

Date : 1980

Auteur : Yves Sancey

Reproduction soumise à autorisation du titulaire des droits d'exploitation

© Région Bourgogne-Franche-Comté, Inventaire du patrimoine