

## ÉGLISE PAROISSIALE SAINT-JEAN-BAPTISTE

Bourgogne-Franche-Comté, Doubs  
Levier  
place de l'Église

Dossier IA00014077 réalisé en 1975

Auteur(s) : Liliane Hamelin, Bernard Lardière, Gilbert  
Poinsot



### Historique

Restent deux culots gothiques et pierre datée 1491 ; construction de l'église de 1711 à 1750 par J.Joly ; première travée de nef et tour clocher 1ère moitié 19e siècle ; inscription

**Période(s) principale(s)** : 1ère moitié 18e siècle / 1ère moitié 19e siècle

**Période(s) secondaire(s)** : 4e quart 15e siècle

**Dates** : 1491 (porte la date)

**Auteur(s) de l'oeuvre** :

J. Joly (architecte, attribution par source)

### Éléments descriptifs

**Murs** : calcaire, pierre de taille, moellon, enduit partiel

**Toit** : tuile plate, métal en couverture

**Plan** : plan allongé

**Étages** : 3 vaisseaux

**Couvrement** : voûte d'arêtes

**Élévation** : élévation ordonnancée sans travées

### Informations complémentaires

- Voir le dossier numérisé : <https://patrimoine.bourgognefranchecomte.fr/gtrudov/IA00014077/index.htm>

**Aire d'étude et canton** : Levier

**Dénomination** : église paroissiale

© Région Bourgogne-Franche-Comté, Inventaire du patrimoine



**Extérieur : face latérale sud.**

25, Levier place de l' Église

N° de l'illustration : 19762500172V

Date : 1976

Auteur : Yves Sancey

Reproduction soumise à autorisation du titulaire des droits d'exploitation

© Région Bourgogne-Franche-Comté, Inventaire du patrimoine



**La nef et le chœur vus depuis l'entrée.**

25, Levier place de l'Église

N° de l'illustration : 19762500173V

Date : 1976

Auteur : Yves Sancey

Reproduction soumise à autorisation du titulaire des droits d'exploitation

© Région Bourgogne-Franche-Comté, Inventaire du patrimoine



**La nef et le chœur vus depuis l'entrée.**

25, Levier place de l'Église

N° de l'illustration : 19762500174V

Date : 1976

Auteur : Yves Sancey

Reproduction soumise à autorisation du titulaire des droits d'exploitation

© Région Bourgogne-Franche-Comté, Inventaire du patrimoine



**La nef vue depuis le chœur.**

25, Levier place de l' Église

N° de l'illustration : 19762500175V

Date : 1976

Auteur : Yves Sancey

Reproduction soumise à autorisation du titulaire des droits d'exploitation

© Région Bourgogne-Franche-Comté, Inventaire du patrimoine



**Vue de la coupole.**

25, Levier place de l' Église

N° de l'illustration : 19762500177Z

Date : 1976

Auteur : Dominique Humbert

Reproduction soumise à autorisation du titulaire des droits d'exploitation

© Région Bourgogne-Franche-Comté, Inventaire du patrimoine



**Vue de la coupole.**

25, Levier place de l' Église


N° de l'illustration : 19762500176Z

Date : 1976

Auteur : Dominique Humbert

Reproduction soumise à autorisation du titulaire des droits d'exploitation

© Région Bourgogne-Franche-Comté, Inventaire du patrimoine



**Vue de la coupole.**

25, Levier place de l' Église

N° de l'illustration : 19762500178Z

Date : 1976

Auteur : Dominique Humbert

Reproduction soumise à autorisation du titulaire des droits d'exploitation

© Région Bourgogne-Franche-Comté, Inventaire du patrimoine





**Bénitier.**

25, Levier place de l' Église

N° de l'illustration : 19762500186X

Date : 1976

Auteur : Dominique Humbert

Reproduction soumise à autorisation du titulaire des droits d'exploitation

© Région Bourgogne-Franche-Comté, Inventaire du patrimoine



**Bénitier.**

25, Levier place de l' Église


N° de l'illustration : 19762500187X

Date : 1976

Auteur : Dominique Humbert

Reproduction soumise à autorisation du titulaire des droits d'exploitation

© Région Bourgogne-Franche-Comté, Inventaire du patrimoine



**Baie 7 : saint Ferréol.**

25, Levier


N° de l'illustration : 19822500702X

Date : 1982

Auteur : Jean-Luc Ligier

Reproduction soumise à autorisation du titulaire des droits d'exploitation

© Région Bourgogne-Franche-Comté, Inventaire du patrimoine



**Baie 10 : saint Louis.**

25, Levier

N° de l'illustration : 19822500701X

Date : 1982

Auteur : Jean-Luc Ligier

Reproduction soumise à autorisation du titulaire des droits d'exploitation

© Région Bourgogne-Franche-Comté, Inventaire du patrimoine