

FERMES

Bourgogne-Franche-Comté, Doubs
Courvières

Dossier IA00014035 réalisé en 1975

Auteur(s) : Liliane Hamelin, Bernard Lardière, Gilbert
Poinsot



Historique

Edifices 17e, 18e et 19e siècles ; monogrammes

Période(s) principale(s) : 17e siècle / 18e siècle / 19e siècle

Éléments descriptifs

Décompte des œuvres : étudié 1, repéré 8, bâti 72

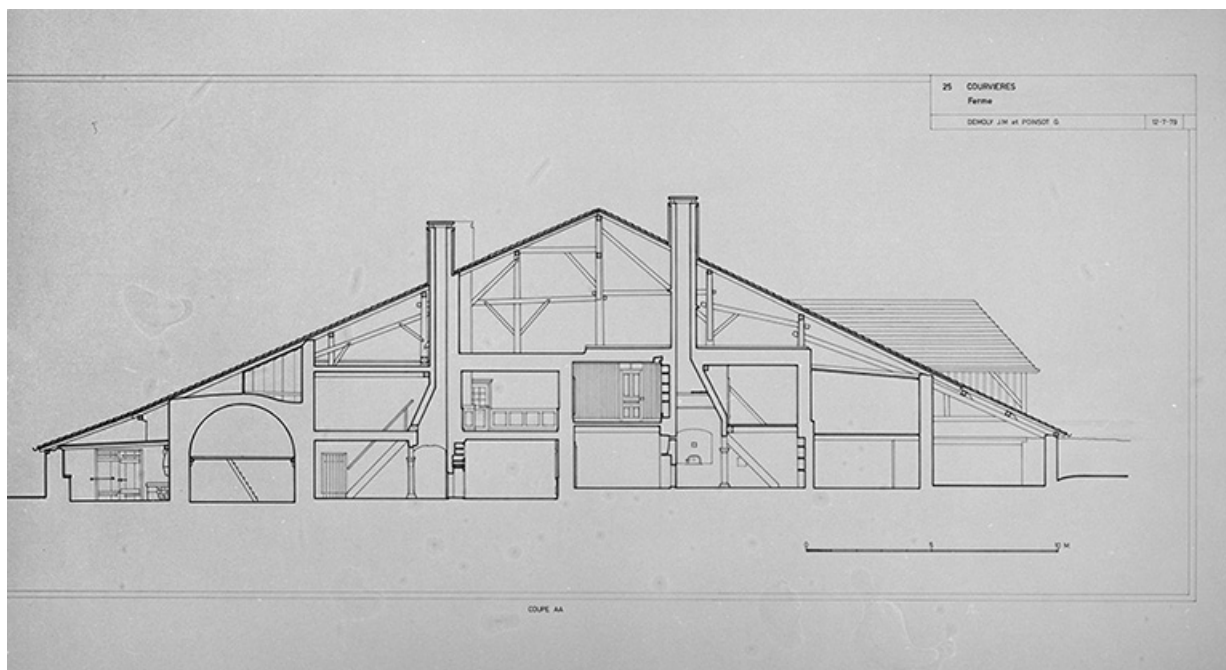
Murs : calcaire, moellon, enduit partiel

Informations complémentaires

- **Voir le dossier numérisé** : <https://patrimoine.bourgognefranchecomte.fr/gtrudov/IA00014035/index.htm>

Dénomination : ferme

© Région Bourgogne-Franche-Comté, Inventaire du patrimoine



Coupe transversale d'une ferme.

25, Courvières

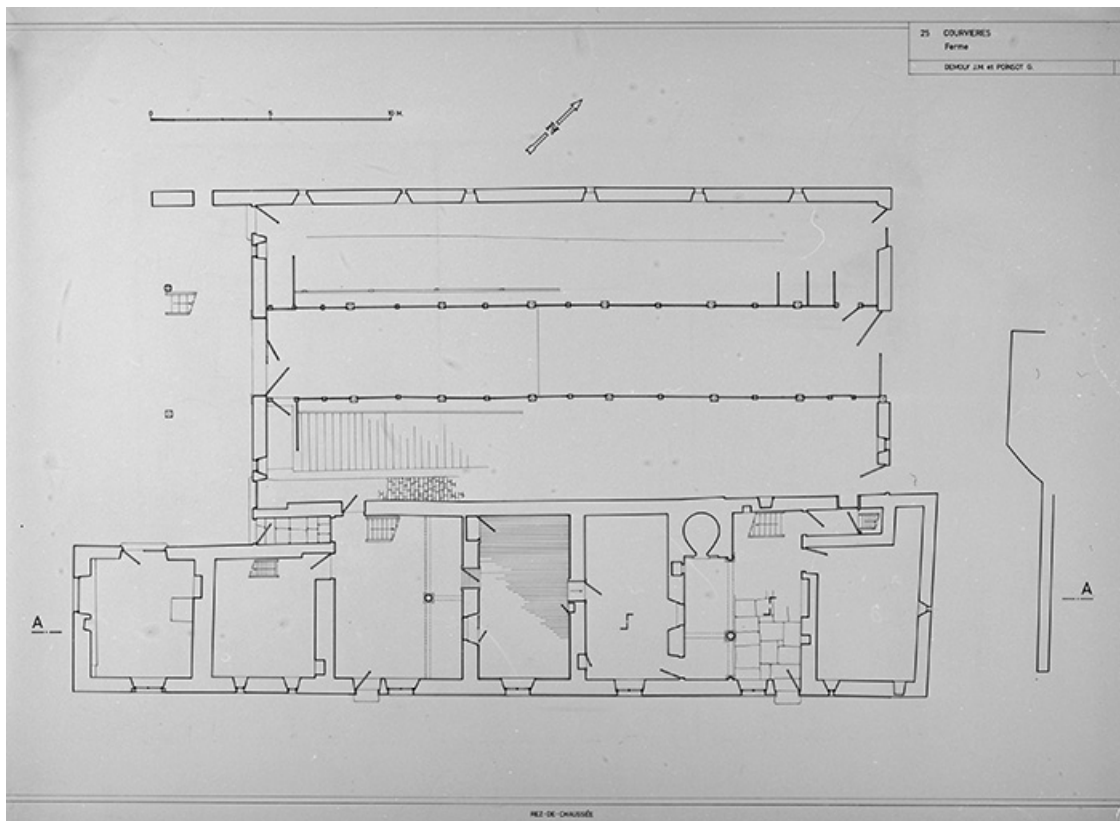
N° de l'illustration : 19802500003V

Date : 1980

Auteur : Yves Sancey

Reproduction soumise à autorisation du titulaire des droits d'exploitation

© Région Bourgogne-Franche-Comté, Inventaire du Patrimoine



Plan au sol d'une ferme..

25, Courvières

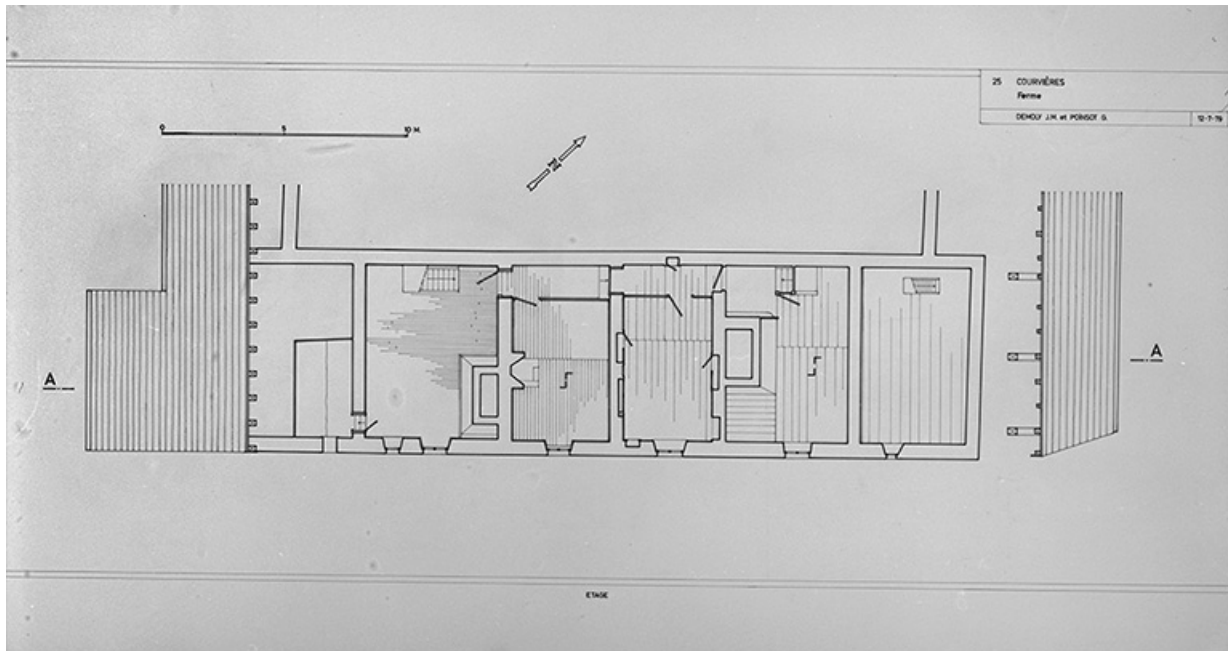
N° de l'illustration : 19802500001V

Date : 1980

Auteur : Yves Sancey

Reproduction soumise à autorisation du titulaire des droits d'exploitation

© Région Bourgogne-Franche-Comté, Inventaire du Patrimoine



Plan du 1er étage, partie habitation d'une ferme..
25, Courvières

N° de l'illustration : 19802500002V

Date : 1980

Auteur : Yves Sancey

Reproduction soumise à autorisation du titulaire des droits d'exploitation

© Région Bourgogne-Franche-Comté, Inventaire du Patrimoine



Vue d'ensemble du village.

25, Courvières

N° de l'illustration : 19752500796Z

Date : 1975

Auteur : Gilbert Poinsot

Reproduction soumise à autorisation du titulaire des droits d'exploitation

© Région Bourgogne-Franche-Comté, Inventaire du patrimoine



Vue d'ensemble du village.

25, Courvières

N° de l'illustration : 19752500795Z

Date : 1975

Auteur : Gilbert Poinot

Reproduction soumise à autorisation du titulaire des droits d'exploitation

© Région Bourgogne-Franche-Comté, Inventaire du patrimoine



Ferme située rue de Cuvier, cadastrée 1975 ZE 2a, datée du 19e siècle : vue de trois quarts droit.

N° de l'illustration : 19752500811Z

Date : 1975

Auteur : Gilbert Poinot

Reproduction soumise à autorisation du titulaire des droits d'exploitation

© Région Bourgogne-Franche-Comté, Inventaire du patrimoine



Ferme située rue de Cuvier, cadastrée 1975 ZE 2a, datée du 19e siècle : façade antérieure et latérale gauche.
25, Courvières

N° de l'illustration : 19752500812Z

Date : 1975

Auteur : Gilbert Poinsot

Reproduction soumise à autorisation du titulaire des droits d'exploitation

© Région Bourgogne-Franche-Comté, Inventaire du patrimoine



Ferme cadastrée 1975 ZE 92 a et 105 a, datée des 18e et 19e siècles : vue de trois quarts gauche.
25, Courvières

N° de l'illustration : 19752500808Z

Date : 1975

Auteur : Gilbert Poinsot

Reproduction soumise à autorisation du titulaire des droits d'exploitation

© Région Bourgogne-Franche-Comté, Inventaire du patrimoine



Ferme cadastrée 1975 ZE 95 b, datée de 1879 : façade latérale gauche.
25, Courvières

N° de l'illustration : 19752500810Z

Date : 1975

Auteur : Gilbert Poinot

Reproduction soumise à autorisation du titulaire des droits d'exploitation

© Région Bourgogne-Franche-Comté, Inventaire du patrimoine



Ferme située route de Salins, cadastrée 1975 ZE 16, datée de 1870 : façade latérale droite sur rue.
25, Courvières

N° de l'illustration : 19752500807Z

Date : 1975

Auteur : Gilbert Poinot

Reproduction soumise à autorisation du titulaire des droits d'exploitation

© Région Bourgogne-Franche-Comté, Inventaire du patrimoine



Ferme : façade antérieure.
25, Courvières

N° de l'illustration : 19752500804Z

Date : 1975

Auteur : Gilbert Poinot

Reproduction soumise à autorisation du titulaire des droits d'exploitation

© Région Bourgogne-Franche-Comté, Inventaire du patrimoine



Extérieur : pignon de l'habitation et goutterot postérieur.

25, Courvières, lieudit : route de Salins

N° de l'illustration : 19792500162X

Date : 1979

Auteur : Dominique Dominguez

Reproduction soumise à autorisation du titulaire des droits d'exploitation

© Région Bourgogne-Franche-Comté, Inventaire du patrimoine