

FERME PUIS MAISON ET ATELIER D'HORLOGERIE ET D'INSTRUMENTS DE MESURE PERREY

Bourgogne-Franche-Comté, Doubs
Grand'Combe-Châteleu
Bas de Grand-Combe

Dossier IA00013880 réalisé en 1974 revu en 2017

Auteur(s) : Gilbert Poinot, Laurent Poupard



Historique

Peut-être bâtie dans la première moitié du 17^e siècle, la ferme à tué attestée en 1816 sur le plan cadastral napoléonien (B 619) appartient à Joseph Alexis Boichard, négociant à Paris. Elle passe à Ferdinand Boichard vers 1846, au boucher Alphonse Bobillier vers 1865 puis vers 1879 au maréchal-ferrant Léopold Stanislas Deleule, de Pontarlier. Détruite par un incendie vers 1886, elle est remplacée en 1888 par la maison et la forge construites pour Léon Bobillier-Monnot. La maison reprend l'emprise du bâtiment précédent, conservant notamment son sous-sol partiellement voûté d'arêtes, mais l'orientation de son toit est modifiée. Elle semble agrandie vers 1893 (avant d'être reconstruite vers 1899 ?). L'ensemble passe vers 1904 aux mains de l'horloger Emile Perrey (1865-1924), qui l'agrandit vers 1906 (corps de bâtiment au nord ?) et démolit la forge vers 1911. Emile, qui emploie six personnes en 1901 (et, dix ans plus tard, huit femmes de la commune), était dès 1893 signalé comme pratiquant le "sertissage à la machine" c'est-à-dire qu'il fixait, avec une machine de son invention, sur la platine et les ponts des montres les rubis servant de contre-pivot ou de coussinet (capacité : 60 pierres à l'heure). Il profite dans un premier temps de l'électricité fournie par la machine à vapeur de la scierie Longchamps (auparavant Vermot-Desroches). A son décès en 1924, un papier à en-tête précise que la maison Perrey Frères succède à l'ancienne maison Emile Perrey, qui réalisait les "sertissages d'échappements et moyennes" (pour échappements à cylindre et à ancre). L'un de ses fils, Jean-Baptiste (1897-1984), formé à l'école d'horlogerie de Cluses, avait lancé en 1922 la fabrication des baromètres anéroïdes suivant un système de son invention (avec "mouvement à ressort cambré"). Il est associé avec son frère César (1900-1987) jusqu'en 1930, époque où les frères se séparent. César part s'établir à Morteau et continue la production des baromètres au 4 rue de la Chaussée (son affaire est classée en 1969 dans la catégorie de 0 à 9 salariés). Jean-Baptiste poursuit la fabrication (sous la marque JBP) sur place : le soubassement du logement nord accueille le travail du bois tandis que l'atelier de fabrication se trouve du même côté à l'étage carré (largement éclairé par de nombreuses fenêtres). Lors du recensement de 1931, il est déclaré fabricant de baromètres et son frère le plus jeune, René (né en 1906), fabricant de thermomètres. Il cesse ses activités en 1964 et l'atelier est alors transformé en logement. Le site n'abrite plus d'activité productive.

Période(s) principale(s) : 1^{ère} moitié 17^e siècle / 4^e quart 19^e siècle

Période(s) secondaire(s) : 1^{er} quart 20^e siècle (?)

Auteur(s) de l'oeuvre :

maître d'oeuvre inconnu ()

Description

La maison (bâtiment d'origine) et le logement (extension au nord) ont des murs en moellons calcaires enduits, la première avec essentage de planches sur ses pignons et son étage carré (au nord). La maison comporte un étage de soubassement (partiellement couvert de voûtes d'arêtes sur doubleaux en plein-cintre), un rez-de-chaussée surélevé, un étage carré et un étage en surcroît, desservis par des escaliers dans-oeuvre (dont un escalier en vis reliant les deux premiers niveaux). Des fenêtres horlogères sont visibles dans ses murs nord, ouest et est, et elle est coiffée par un toit à longs pans, pignons couverts et tuiles mécaniques. L'extension est en rez-de-chaussée surélevé sur un étage de soubassement, avec escalier

dans-oeuvre, baies en arc segmentaire, toit terrasse.

Eléments descriptifs

Murs : calcaire, moellon, enduit, essentage de planches

Toit : tuile mécanique, béton en couverture

Étages : étage de soubassement, rez-de-chaussée surélevé, 1 étage carré, étage en surcroît

Couvrement : voûte d'arêtes

Élévation : élévation à travées

Type(s) de couverture : toit à longs pans pignon couvert

Escaliers : escalier dans-oeuvre, escalier dans-oeuvre, escalier en vis sans jour, en maçonnerie

Typologie : baie horlogère

Energie utilisée : énergie électrique achetée

Sources documentaires

Documents d'archives

- **Archives départementales du Doubs à Besançon : 3 P 287 Cadastre de la commune de Grand'Combe-Châteleu. 1814-1961.**

Archives départementales du Doubs à Besançon : 3 P 287 Cadastre de la commune de Grand'Combe-Châteleu. 1814-1961.- 3 P 287 : Atlas parcellaire (14 feuilles), dessin (plume, lavis), par le géomètre du cadastre Vial, 1816- 3 P 287/1 : Registre des états de sections, 1818- 3 P 287/2-3 : Matrice cadastrale des propriétés bâties et non bâties, 1822-1874- 3 P 287/4-5 : Matrice cadastrale des propriétés bâties et non bâties, 1874-1914- 3 P 287/6 : Matrice cadastrale des propriétés bâties, 1882-1910- 3 P 287/7-8 : Matrice cadastrale des propriétés non bâties, 1914-1961- 3 P 287/9 : Matrice cadastrale des propriétés bâties, 1911-1961

Lieu de conservation : Archives départementales du Doubs, Besançon- Cote du document : 3 P 287

- **Papier à en-tête de la société Perrey Frères. 28 juin 1924.**

Papier à en-tête de la société Perrey Frères. 28 juin 1924.

Lieu de conservation : Collection particulière : Henri Leiser, Morteau

- **[Catalogue de baromètres JPB], années 1950 ?**

[Catalogue de baromètres JPB], montage photographique imprimé, s.n., s.d. [années 1950 ?], une feuille 37,5 x 14 cm.

Lieu de conservation : Collection particulière : Louis Girard, Grand'Combe-Châteleu

Documents figurés

- **Grand'Combe Septembre 1900. 1898.**

Grand'Combe Septembre 1900. 1898 [le quartier du Bas de Grand'Combe vu depuis l'est], photographie, s.n., 1898 ou 1900 ?

Lieu de conservation : Collection particulière : Louis Girard, Grand'Combe-Châteleu

- **25453 La Grand Combe de Morteau (Doubs) - Quartier du bas de la Grande Combe, 1ère moitié 20e siècle [avant 1931].**

25453 La Grand Combe de Morteau (Doubs) - Quartier du bas de la Grande Combe, carte postale, s.n., [1ère moitié 20e siècle, avant 1931], Ets C. Lardier éd. à Besançon. Porte la date 10 janvier 1931 (manuscrite au verso).

Lieu de conservation : Collection particulière : Benoît Vuillemin, Grand'Combe-Châteleu

- **Grand'Combe-Châteleu (Doubs). Vue aérienne, 2e moitié 20e siècle [avant 1981].**

Grand'Combe-Châteleu (Doubs). Vue aérienne, carte postale en couleur, s.n., s.d. [2e moitié 20e siècle, avant 1981], Combier éd. et impr. à Mâcon.

Lieu de conservation : Collection particulière : Benoît Vuillemin, Grand'Combe-Châteleu

Documents multimédias

- **Guichard, Jean-Marie. Recherches généalogiques.**

Guichard, Jean-Marie. Recherches généalogiques. Accessibles en ligne sur le site de Geneanet : <http://gw.geneanet.org/>

Bibliographie

- **Briselance, Claude-Gilbert. L'horlogerie dans le val de Morteau au XIXe siècle (1789-1914). 1993.**

Briselance, Claude-Gilbert. L'horlogerie dans le val de Morteau au 19e siècle (1789-1914). - 1993. 2 vol., XXXII-398 - III-420 f. : ill. ; 30 cm. Mém. maîtrise : histoire contemporaine : Besançon : 1993.

- **Centre d'Etudes économiques régionales de Franche-Comté. Répertoire des établissements industriels de Franche-Comté classés dans la section "précision, horlogerie, optique" de la nomenclature des activités économiques de l'I.N.S.E.E. 1969.**

Centre d'Etudes économiques régionales de Franche-Comté. Répertoire des établissements industriels de Franche-Comté

classés dans la section "précision, horlogerie, optique" de la nomenclature des activités économiques de l'I.N.S.E.E. - S.I. [Besançon] : s.n. [Centre d'Etudes économiques régionales de Franche-Comté], juin 1969. III-65 p. ; 21 x 30 cm.

- **Courtieu, Jean (dir.). Dictionnaire des communes du département du Doubs, 1982-1987.**

Courtieu, Jean (dir.). Dictionnaire des communes du département du Doubs. - Besançon : Cêtre, 1982-1987. 6 t., 3566 p. : ill. ; 24 cm.

- **Vuillet, Bernard. Le val de Morteau et les Brenets en 1900, 1978.**

Vuillet, Bernard. Le val de Morteau et les Brenets en 1900, d'après la collection de cartes postales de Georges Caille. - Les Gras : B. Vuillet, Villers-le-Lac : G. Caille, 1978. 294 p. : cartes postales ; 31 cm.

Témoignages oraux

- **Girard, Louis (témoignage oral)**

Girard, Louis. Propriétaire de l'ancienne forge des Cordiers. Grand'Combe-Châteleu.

Informations complémentaires

- **Voir le dossier initial numérisé :** <https://patrimoine.bourgognefranchecomte.fr/gtrudov/IA00013880/index.htm>

Thématiques : patrimoine industriel du Doubs

Aire d'étude et canton : Pays horloger (le)

Dénomination : ferme, maison, atelier

Parties constituantes non étudiées : atelier de fabrication, entrepôt industriel, magasin industriel, bureau, logement, garage

© Région Bourgogne-Franche-Comté, Inventaire du patrimoine



Plan-masse et de situation. Extrait du plan cadastral, 2017, section AB, 1/1 000.

25, Grand'Combe-Châteleu 3e ferme, lieudit : Bas de Grand-Combe

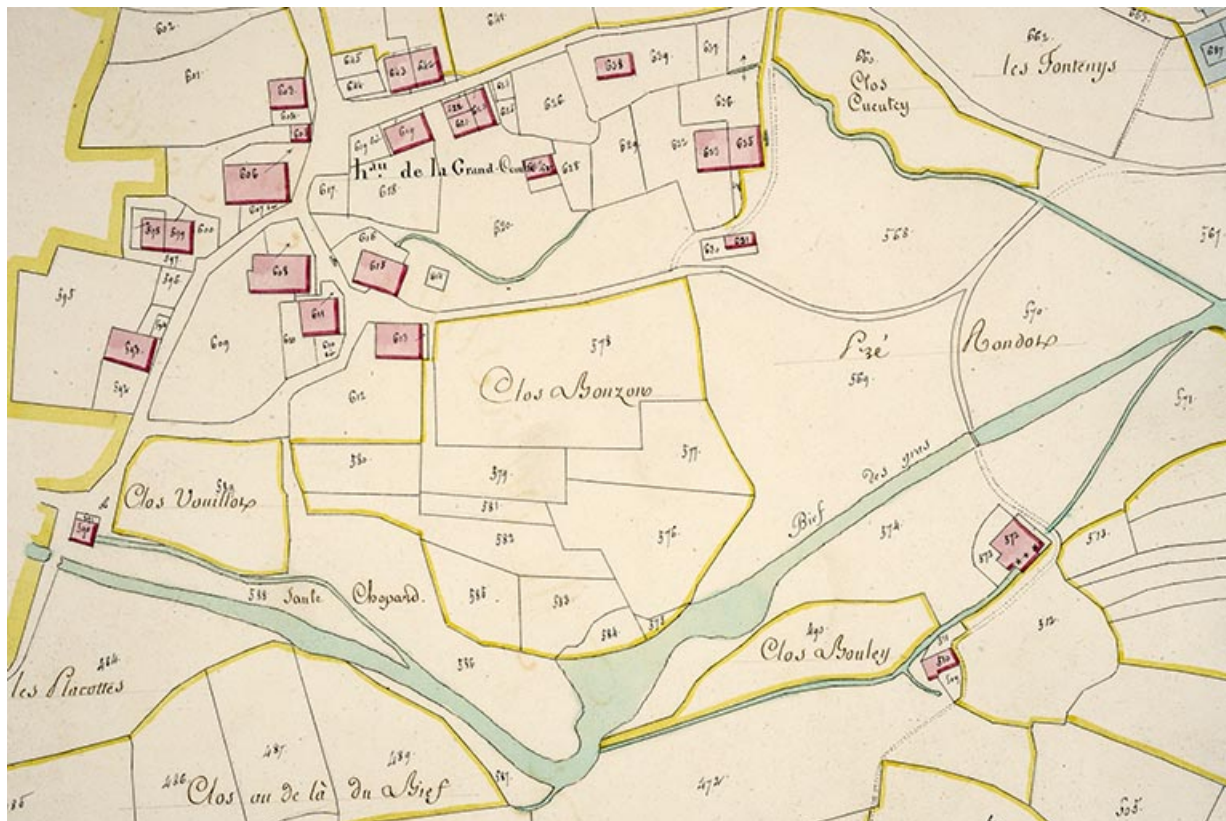
N° de l'illustration : 20182501313NUDA

Date : 2018

Auteur : Bertrand Turina

Reproduction soumise à autorisation du titulaire des droits d'exploitation

© Région Bourgogne-Franche-Comté, Inventaire du patrimoine



Cadastre de la commune de Grand'Combe-Châteleu. Atlas parcellaire, 1816, section B 4e feuille [détail : hameau de la Grand-Combe], 1/2 500.

25, Grand'Combe-Châteleu

Source :

3 P 287 Cadastre de la commune de Grand'Combe-Châteleu, 1814-1961

- 3 P 287 : Atlas parcellaire (14 feuilles), dessin (plume, lavis), par le géomètre du cadastre Vial, 1816
- 3 P 287/1 : Registre des états de sections, 1818
- 3 P 287/2-3 : Matrice cadastrale des propriétés bâties et non bâties, 1822-1874
- 3 P 287/4-5 : Matrice cadastrale des propriétés bâties et non bâties, 1874-1914
- 3 P 287/6 : Matrice cadastrale des propriétés bâties, 1882-1910
- 3 P 287/7-8 : Matrice cadastrale des propriétés non bâties, 1914-1961
- 3 P 287/9 : Matrice cadastrale des propriétés bâties, 1911-1961

Lieu de conservation : Archives départementales du Doubs, Besançon - Cote du document : 3 P 287

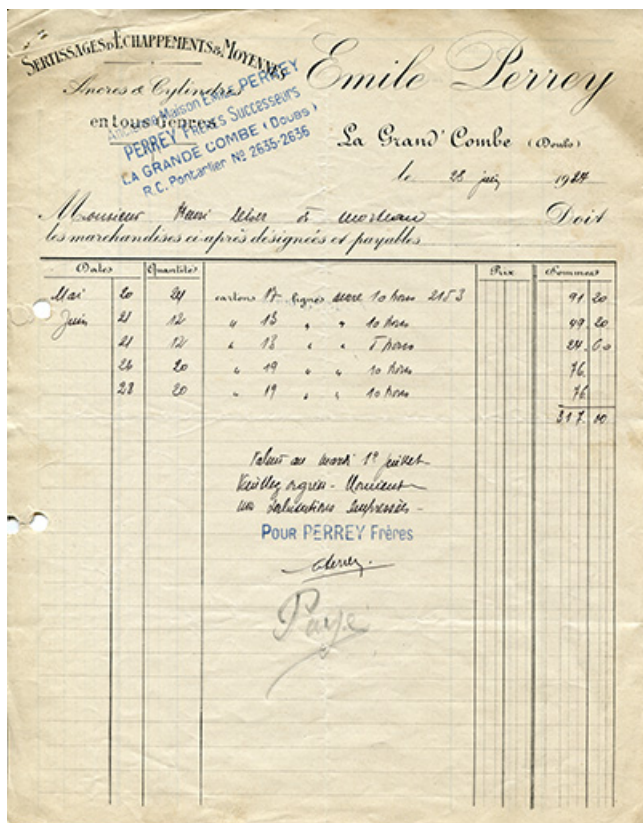
N° de l'illustration : 20182500146NUC4A

Date : 2018

Auteur : Jérôme Mongreville

Reproduction soumise à autorisation du titulaire des droits d'exploitation

© Région Bourgogne-Franche-Comté, Inventaire du patrimoine



Papier à en-tête de la société Perrey Frères, 28 juin 1924.
25, Grand'Combe-Châteleu 3e ferme, lieudit : Bas de Grand-Combe

Source :

Papier à en-tête de la société Perrey Frères, 28 juin 1924

Lieu de conservation : Collection particulière : Henri Leiser, Morteau

N° de l'illustration : 20172500872NUC4A

Date : 2017

Reproduction soumise à autorisation du titulaire des droits d'exploitation

© Région Bourgogne-Franche-Comté, Inventaire du patrimoine



25453 La Grand Combe de Morteau (Doubs) - Quartier du bas de la Grande Combe, 1ère moitié 20e siècle [avant 1931]. Le bâtiment est visible au centre.

25, Grand'Combe-Châteleu, 5-9 Pré Rondot

Source :

25453 La Grand Combe de Morteau (Doubs) - Quartier du bas de la Grande Combe, carte postale, [1ère moitié 20e siècle, avant 1931], Ets C. Lardier éd. à Besançon. Porte la date 10 janvier 1931 (manuscrite au verso).


Lieu de conservation : Collection particulière : Benoît Vuillemin, Grand'Combe-Châteleu

N° de l'illustration : 20172500521NUC4A

Date : 2017

Reproduction soumise à autorisation du titulaire des droits d'exploitation

© Région Bourgogne-Franche-Comté, Inventaire du patrimoine



[Catalogue de baromètres JPB : partie supérieure du dépliant], années 1950 ?
25, Grand'Combe-Châteleu 3e ferme, lieudit : Bas de Grand-Combe

Source :

[Catalogue de baromètres JPB], montage photographique imprimé, s.n., s.d. [années 1950 ?], une feuille 37,5 x 14 cm.


Lieu de conservation : Collection particulière : Louis Girard, Grand'Combe-Châteleu

N° de l'illustration : 20172501521NUC4A

Date : 2017

Reproduction soumise à autorisation du titulaire des droits d'exploitation

© Région Bourgogne-Franche-Comté, Inventaire du patrimoine



[Catalogue de baromètres JPB : partie inférieure du dépliant], années 1950 ?

25, Grand'Combe-Châteleu 3e ferme, lieudit : Bas de Grand-Combe

Source :

[Catalogue de baromètres JPB], montage photographique imprimé, s.n., s.d. [années 1950 ?], une feuille 37,5 x 14 cm.

Lieu de conservation : Collection particulière : Louis Girard, Grand'Combe-Châteleu

N° de l'illustration : 20172501522NUC4A

Date : 2017

Reproduction soumise à autorisation du titulaire des droits d'exploitation

© Région Bourgogne-Franche-Comté, Inventaire du patrimoine



Façades antérieure et latérale droite.

25, Grand'Combe-Châteleu 3e ferme, lieudit : Bas de Grand-Combe

N° de l'illustration : 20172501014NUC4A

Date : 2017

Auteur : Sonia Dourlot

Reproduction soumise à autorisation du titulaire des droits d'exploitation

© Région Bourgogne-Franche-Comté, Inventaire du patrimoine



Façades antérieure et latérale gauche.

25, Grand'Combe-Châteleu 3e ferme, lieudit : Bas de Grand-Combe

N° de l'illustration : 20172501015NUC4A

Date : 2017

Auteur : Sonia Dourlot

Reproduction soumise à autorisation du titulaire des droits d'exploitation

© Région Bourgogne-Franche-Comté, Inventaire du patrimoine



Extension nord, vue de l'est.

25, Grand'Combe-Châteleu 3e ferme, lieudit : Bas de Grand-Combe

N° de l'illustration : 20172501016NUC4A

Date : 2017

Auteur : Sonia Dourlot

Reproduction soumise à autorisation du titulaire des droits d'exploitation

© Région Bourgogne-Franche-Comté, Inventaire du patrimoine