


## ÉGLISE PAROISSIALE DE LA NATIVITÉ-DE-SAINT-JEAN-BAPTISTE

Bourgogne-Franche-Comté, Doubs  
Villers-le-Lac

Dossier IA00013858 réalisé en 1974 revu en  
1978

Auteur(s) : Gilbert Poinot



### Historique

Première église construite de 1624 à 1627 par Claude Binétruy et S. Chopard ; agrandie au 18e siècle ; projet d'agrandissement par Pompée en 1853 et 1874 refusés ; église actuelle : chœur et transept par Lavie de 1876 à 1890 ; nef et clocher par Barrey de 1896 à 1901 avec emploi des matériaux de l'église des 17e et 18e siècles

**Période(s) principale(s)** : 1ère moitié 17e siècle / 18e siècle / 4e quart 19e siècle / 1er quart 20e siècle

#### Auteur(s) de l'oeuvre :

Claude Binétruy (maître de l'oeuvre, attribution par source), S. Chopard (maître de l'oeuvre, attribution par source), Pompée (architecte, attribution par source), Louis Lavie (architecte, attribution par source), Barrey (architecte, attribution par source)

### Éléments descriptifs

**Murs** : calcaire, pierre de taille, moellon, enduit partiel

**Toit** : ardoise

**Plan** : plan en croix latine

**Étages** : 3 vaisseaux

**Couvrement** : voûte d'ogives

**Élévation** : élévation ordonnancée sans travées

**Type(s) de couverture** : flèche polygonale ; toit à longs pans ; croupe ; pignon couvert ; pignon découvert ; noue

**Escaliers** : escalier hors-oeuvre, escalier en vis

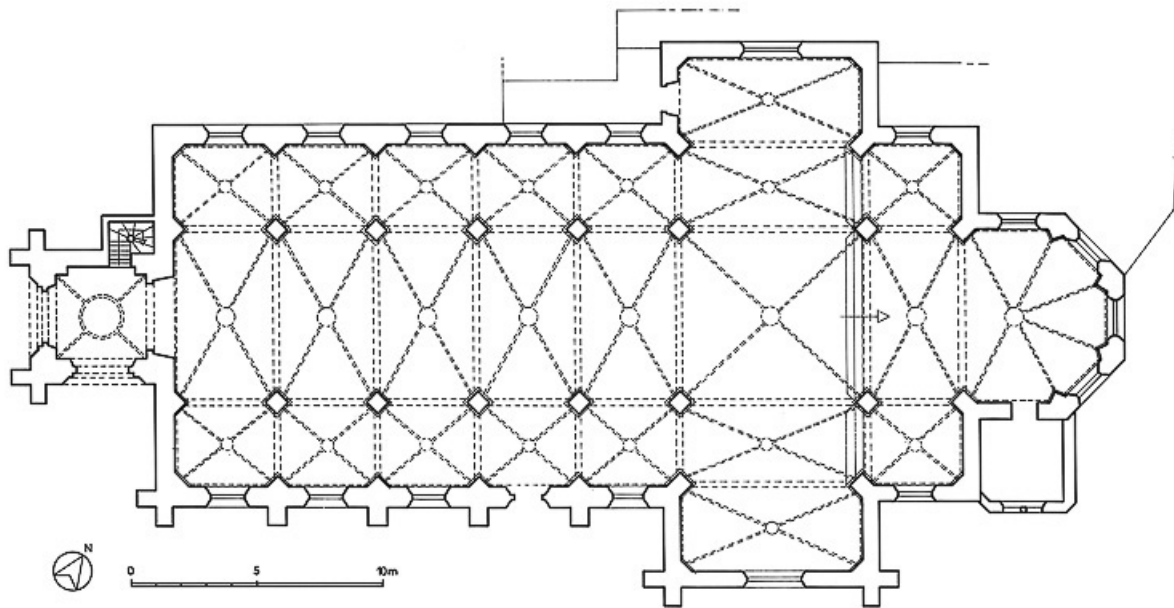
### Informations complémentaires

- Voir le dossier initial numérisé : <https://patrimoine.bourgognefranchecomte.fr/gtrudov/IA00013858/index.htm>

**Aire d'étude et canton** : Morteau

**Dénomination** : église paroissiale

© Région Bourgogne-Franche-Comté, Inventaire du patrimoine



**Plan au sol.**

25, Villers-le-Lac

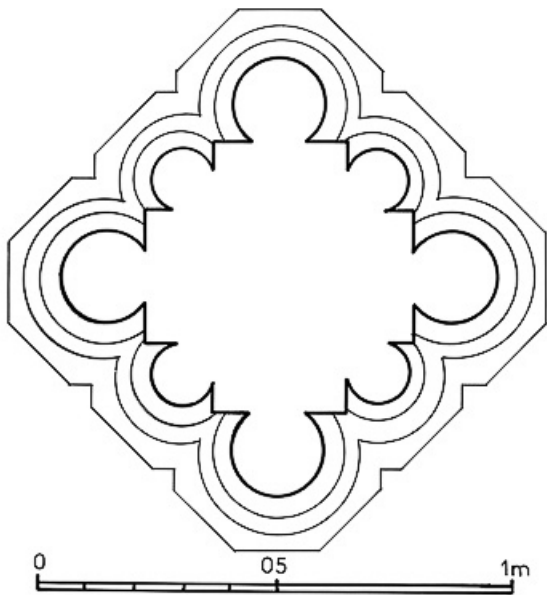
N° de l'illustration : 19772500300V

Date : 1977

Auteur : Yves Sancey

Reproduction soumise à autorisation du titulaire des droits d'exploitation

© Région Bourgogne-Franche-Comté, Inventaire du patrimoine



**Détail : plan de colonne.**

25, Villers-le-Lac

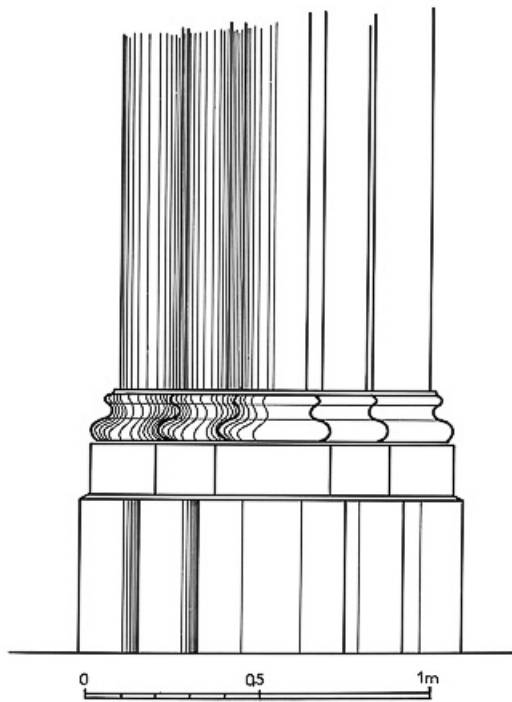
N° de l'illustration : 19772500302V

Date : 1977

Auteur : Yves Sancey

Reproduction soumise à autorisation du titulaire des droits d'exploitation

© Région Bourgogne-Franche-Comté, Inventaire du patrimoine



**Détail : base de colonne.**

25, Villers-le-Lac

N° de l'illustration : 19772500301V

Date : 1977

Auteur : Yves Sancey

Reproduction soumise à autorisation du titulaire des droits d'exploitation

© Région Bourgogne-Franche-Comté, Inventaire du patrimoine



**Extérieur : façade latérale.**

25, Villers-le-Lac

N° de l'illustration : 19752500664V

Date : 1975

Auteur : Yves Sancey

Reproduction soumise à autorisation du titulaire des droits d'exploitation

© Région Bourgogne-Franche-Comté, Inventaire du patrimoine



**Intérieur vu depuis l'entrée.**

25, Villers-le-Lac

N° de l'illustration : 19752500665V

Date : 1975

Auteur : Yves Sancey

Reproduction soumise à autorisation du titulaire des droits d'exploitation

© Région Bourgogne-Franche-Comté, Inventaire du patrimoine



**La nef vue depuis le chœur.**

25, Villers-le-Lac

N° de l'illustration : 19752500666V

Date : 1975

Auteur : Yves Sancey

Reproduction soumise à autorisation du titulaire des droits d'exploitation

© Région Bourgogne-Franche-Comté, Inventaire du patrimoine



**Collatéral droit vu depuis le transept.**

25, Villers-le-Lac

N° de l'illustration : 19752500667V

Date : 1975

Auteur : Yves Sancey

Reproduction soumise à autorisation du titulaire des droits d'exploitation

© Région Bourgogne-Franche-Comté, Inventaire du patrimoine





**Niche provenant de l'église primitive : statuette de saint Jérôme.**  
25, Villers-le-Lac

N° de l'illustration : 19752500653V

Date : 1975

Auteur : Yves Sancey

Reproduction soumise à autorisation du titulaire des droits d'exploitation

© Région Bourgogne-Franche-Comté, Inventaire du patrimoine



**Niche provenant de l'église primitive sans la statuette de saint Jérôme.**  
25, Villers-le-Lac

N° de l'illustration : 19752500654V

Date : 1975

Auteur : Yves Sancey

Reproduction soumise à autorisation du titulaire des droits d'exploitation

© Région Bourgogne-Franche-Comté, Inventaire du patrimoine