

## ÉGLISE PAROISSIALE DU ROSAIRE

Bourgogne-Franche-Comté, Doubs  
Montlebon  
les Fontenottes - 4 rue des Ecoles

Dossier IA00013855 réalisé en 1974 revu en  
1978

Auteur(s) : Gilbert Poinot



### Historique

Voeu d'édification en 1639 par les frères Billod ; autorisation de construction en 1691 ; agrandissement vers 1780 ; reconstruction de 1846 à 1859 par le maçon François-Xavier Bourgeois ; bénédiction en 1846 ; porche par l'architecte Pompée

**Période(s) principale(s) :** 4e quart 17e siècle / 4e quart 18e siècle / milieu 19e siècle

**Dates :** 1846 (porte la date)

**Auteur(s) de l'oeuvre :**

François-Xavier Bourgeois (maçon, attribution par source), Pompée (architecte, attribution par source)

### Éléments descriptifs

**Murs :** calcaire, pierre de taille, moellon, enduit partiel

**Toit :** tuile mécanique, tuile plate, métal en couverture

**Plan :** plan allongé

**Étages :** 1 vaisseau

**Élévation :** élévation ordonnancée sans travées

**Type(s) de couverture :** toit à l'impériale ; toit à longs pans ; croupe ; pignon couvert

### Sources documentaires

#### Bibliographie

- Les sources documentaires sont consultables dans le dossier numérisé, accessible dans la rubrique "Informations complémentaires".

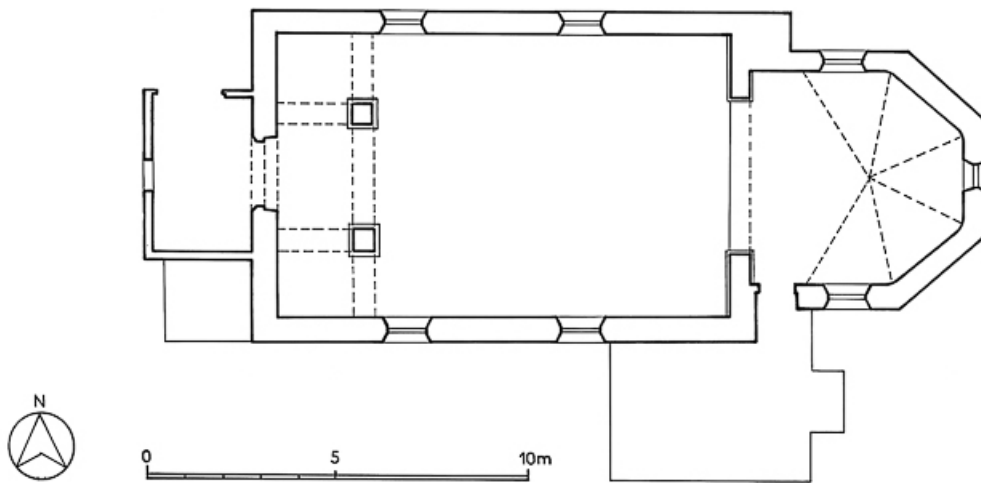
### Informations complémentaires

- Voir le dossier initial numérisé : <https://patrimoine.bourgognefranchecomte.fr/gtrudov/IA00013855/index.htm>

**Aire d'étude et canton :** Morteau

**Dénomination :** église paroissiale

© Région Bourgogne-Franche-Comté, Inventaire du patrimoine



**Plan au sol.**

25, Montlebon, lieudit : les Fontenottes

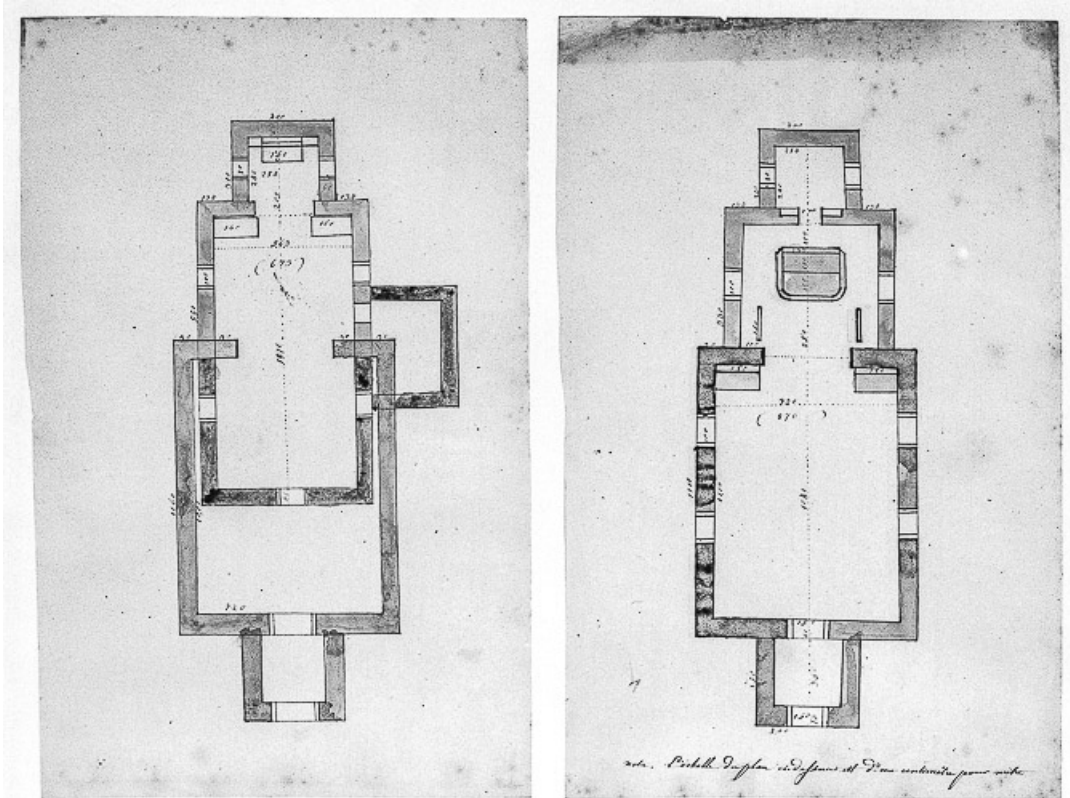
N° de l'illustration : 19772500298V

Date : 1977

Auteur : Yves Sancey

Reproduction soumise à autorisation du titulaire des droits d'exploitation

© Région Bourgogne-Franche-Comté, Inventaire du patrimoine



**Plan d'agrandissement de l'église, 1846**

25, Montlebon, lieudit : les Fontenottes

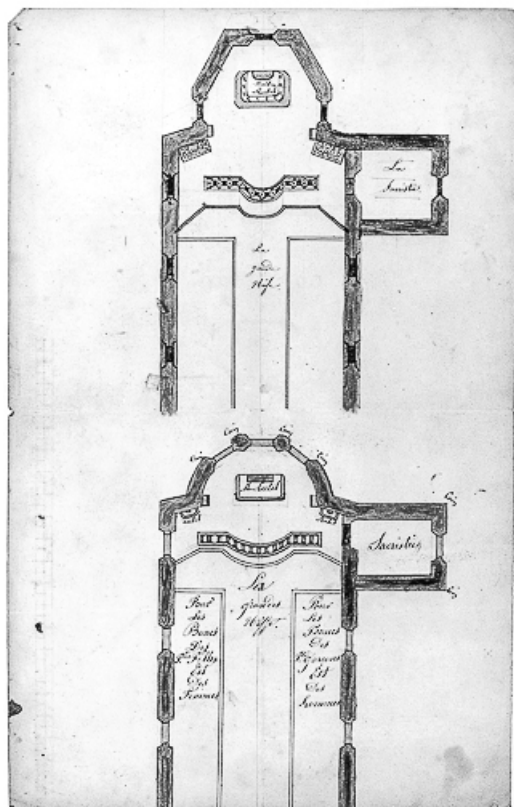
N° de l'illustration : 19762500032V

Date : 1976

Auteur : Bernard Lardière

Reproduction soumise à autorisation du titulaire des droits d'exploitation

© Région Bourgogne-Franche-Comté, Inventaire du patrimoine



**Deux plans du sanctuaire.**

25, Montlebon, lieudit : les Fontenottes

**Source :**

**Plan, 1847**

N° de l'illustration : 19762500033V

Date : 1976

Auteur : Bernard Lardière

Reproduction soumise à autorisation du titulaire des droits d'exploitation

© Région Bourgogne-Franche-Comté, Inventaire du patrimoine



**Façade latérale droite.**

25, Montlebon, lieudit : les Fontenottes

N° de l'illustration : 19752500632X

Date : 1975

Auteur : Yves Sancey

Reproduction soumise à autorisation du titulaire des droits d'exploitation

© Région Bourgogne-Franche-Comté, Inventaire du patrimoine



**Vue de trois quarts.**

25, Montlebon, lieudit : les Fontenottes

N° de l'illustration : 19752500631X

Date : 1975

Auteur : Yves Sancey

Reproduction soumise à autorisation du titulaire des droits d'exploitation

© Région Bourgogne-Franche-Comté, Inventaire du patrimoine



**Intérieur vu depuis l'entrée.**

25, Montlebon, lieudit : les Fontenottes

N° de l'illustration : 19752500630X

Date : 1975

Auteur : Yves Sancey

Reproduction soumise à autorisation du titulaire des droits d'exploitation

© Région Bourgogne-Franche-Comté, Inventaire du patrimoine



**Autel retable gauche : détail.**

25, Montlebon, lieudit : les Fontenottes

N° de l'illustration : 19752500615X

Date : 1975

Auteur : Yves Sancey

Reproduction soumise à autorisation du titulaire des droits d'exploitation

© Région Bourgogne-Franche-Comté, Inventaire du patrimoine





**Intérieur : boiseries du choeur, panneau relatif à l'histoire de l'église.**  
25, Montlebon, lieudit : les Fontenottes

N° de l'illustration : 19752500629X

Date : 1975

Auteur : Yves Sancey

Reproduction soumise à autorisation du titulaire des droits d'exploitation

© Région Bourgogne-Franche-Comté, Inventaire du patrimoine