


ÉGLISE PAROISSIALE DE LA DÉCOLLATION-DE-SAINT-JEAN-BAPTISTE

Bourgogne-Franche-Comté, Doubs
Montlebon
Derrière le Mont

Dossier IA00013854 réalisé en 1974 revu en
1978

Auteur(s) : Gilbert Poinso



Historique

Acte de fondation en 1743 par Jean Prenot du Bois ; autorisation d'édification en 1755 ; construction en 1764 et 1765 par Cupillard (charpente), Reuille et Chopard (voûtes) ; projet de reconstruction par l'architecte Girod en 1871 ; agrandissement du transept et du chœur de 1878 et 1880 par l'architecte Ducat et l'entrepreneur Caille

Période(s) principale(s) : 3e quart 18e siècle / 3e quart 19e siècle / 4e quart 19e siècle

Dates : 1764 (porte la date)

Auteur(s) de l'oeuvre :

Cupillard (charpentier, attribution par source), Reuille (maître de l'oeuvre, attribution par source), Chopard (maître de l'oeuvre, attribution par source), Louis Irénée Girod (architecte, attribution par source), Ferréol François Just Alfred Ducat (architecte, attribution par source)

Éléments descriptifs

Murs : calcaire, pierre de taille, moellon, enduit partiel

Toit : tuile mécanique, tuile plate, métal en couverture

Plan : plan en croix latine

Étages : 1 vaisseau

Couvrement : voûte d'arêtes

Élévation : élévation ordonnancée sans travées

Type(s) de couverture : toit à l'impériale ; toit à l'impériale toit à longs pans ; toit à l'impériale toit à longs pans croupe; toit à l'impériale toit à longs pans croupe pignon couvert; toit à l'impériale toit à longs pans croupe pignon couvert noue

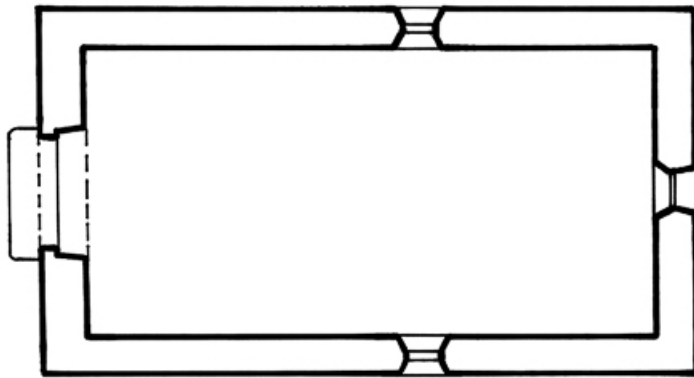
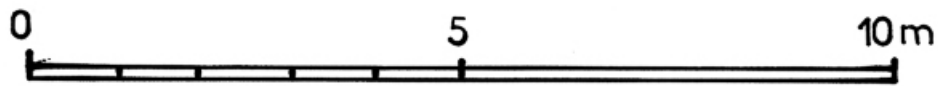
Informations complémentaires

- Voir le dossier initial numérisé : <https://patrimoine.bourgognefranche-comte.fr/gtrudov/IA00013854/index.htm>

Aire d'étude et canton : Morteau

Dénomination : église paroissiale

© Région Bourgogne-Franche-Comté, Inventaire du patrimoine



Plan au sol.

25, Montlebon, lieudit : Derrière le Mont

N° de l'illustration : 19772500297V

Date : 1977

Auteur : Yves Sancey

Reproduction soumise à autorisation du titulaire des droits d'exploitation

© Région Bourgogne-Franche-Comté, Inventaire du patrimoine



Vue de trois quarts gauche.

25, Montlebon, lieudit : Derrière le Mont

N° de l'illustration : 19752500401V

Date : 1975

Auteur : Yves Sancey

Reproduction soumise à autorisation du titulaire des droits d'exploitation

© Région Bourgogne-Franche-Comté, Inventaire du patrimoine



Intérieur vu depuis le chœur.

25, Montlebon, lieudit : Derrière le Mont

N° de l'illustration : 19752500403V

Date : 1975

Auteur : Yves Sancey

Reproduction soumise à autorisation du titulaire des droits d'exploitation

© Région Bourgogne-Franche-Comté, Inventaire du patrimoine



Façade latérale droite.

25, Montlebon, lieu dit : Derrière le Mont

N° de l'illustration : 19752500693X

Date : 1975

Auteur : Yves Sancey

Reproduction soumise à autorisation du titulaire des droits d'exploitation

© Région Bourgogne-Franche-Comté, Inventaire du patrimoine



Nef vue depuis l'entrée.

25, Montlebon, lieudit : Derrière le Mont

N° de l'illustration : 19752500694V

Date : 1975

Auteur : Yves Sancey

Reproduction soumise à autorisation du titulaire des droits d'exploitation

© Région Bourgogne-Franche-Comté, Inventaire du patrimoine



Extérieur : façade postérieure.

25, Montlebon, lieu dit : Derrière le Mont

N° de l'illustration : 19752500402V

Date : 1975

Auteur : Yves Sancey

Reproduction soumise à autorisation du titulaire des droits d'exploitation

© Région Bourgogne-Franche-Comté, Inventaire du patrimoine



Intérieur vu depuis l'entrée.

25, Montlebon, lieudit : Derrière le Mont

N° de l'illustration : 19752500695V

Date : 1975

Auteur : Yves Sancey

Reproduction soumise à autorisation du titulaire des droits d'exploitation

© Région Bourgogne-Franche-Comté, Inventaire du patrimoine