IMMEUBLE ET ATELIER D'HORLOGERIE DE LÉON CHOFFAT

Bourgogne-Franche-Comté, Doubs
Charquemont

Dossier IA25001274 réalisé en 2014

Auteur(s) : Laurent Poupard

Historique

L'immeuble, bâti en 1865 (date portée avec les initiales F - pour Feuvrier ? - et R sur le linteau de l'ancienne porte d'entrée, au sud), est propriété en 1896 de Cécile Maillot, veuve d'Arsène Chatelain (mort en 1895), habitant la demeure appelée le "Château" (au 28 Grande Rue). Il accueille au milieu du 20e siècle l'atelier de Léon Choffat (1888-1957), qui y fabrique des montres (marque Ely) en famille avec ses filles. Choffat décède en 1957 et sa veuve cesse toute fabrication. Une activité horlogère semble cependant attestée jusque vers 1980. Rénové après un incendie au milieu des années 2000 (avec remplacement des croupes de son toit par des demi-croupes), le bâtiment abrite des logements et a été doté de garages en béton.

Période(s) principale(s) : 3e quart 19e siècle
Dates : 1865 (porte la date)

Auteur(s) de l'oeuvre :
maître d'oeuvre inconnu ()

Description

L'immeuble a des murs en moellons calcaires enduits et un toit à longs pans, demi-croupes et couverture en tuiles mécaniques. Il compte un sous-sol, deux étages carrés et un étage en surcroît, desservis par un escalier dans-oeuvre récent (droit en béton). La façade antérieure se trouvait autrefois certainement au sud, où l'on remarque une porte partiellement murée coiffée d'un linteau daté ; elle est maintenant au nord.

Eléments descriptifs

Murs : calcaire, moellon, enduit
Toit : tuile mécanique
Etages : sous-sol, 2 étages carrés, étage en surcroît
Élévation : élévation à travées
Type(s) de couverture : toit à longs pans demi-croupe
Escaliers : escalier dans-oeuvre, escalier droit, en maçonnerie

Sources documentaires

Documents d’archives

- **Archives départementales du Doubs : 50 J 23 Syndicat de fabricants d'horlogerie de Besançon. Correspondance avec les fabricants, 1948-1962.**
  Archives départementales du Doubs : 50 J 23 Syndicat de fabricants d'horlogerie de Besançon. Correspondance avec les fabricants, 1948-1962.
  Lieu de conservation : Archives départementales du Doubs, Besançon- Cote du document : 50 J 23

Documents figurés

- **Extrait du plan des lieux du chemin de grande communication n° 10 de Besançon à la Chaux-de-Fonds. Partie comprise dans la traverse de Charquemont [... la Grande Rue entre la place de l'Hôtel de Ville et la rue de la Vierge], 21 septembre 1896.**
  Extrait du plan des lieux du chemin de grande communication n° 10 de Besançon à la Chaux-de-Fonds. Partie comprise dans la traverse de Charquemont à joindre double au rapport en date de ce jour sur la demande en autorisation d'établir une conduite d'eau présentée par Monsieur le Maire au nom de la Commune de Charquemont [la Grande Rue entre la place de l'Hôtel de Ville et la rue de la Vierge], dessin sur calque (plume, lavis), par le géomètre Bourquin, Maîche le 21 septembre 1896, 18 x 75 cm, échelle 1/1 000.
  Lieu de conservation : Archives municipales, Charquemont
- **220. Charquemont [le bas du village et le quartier de l'église, vus du sud-est], 1er quart 20e siècle (avant 1911).**
  220. Charquemont [le bas du village et le quartier de l'église, vus du sud-est], carte postale, par Ch. Simon, s.d. [1er quart 20e siècle, avant 1911], Simon éd. à Maîche. Porte la date 4 novembre 1911 au verso. La ferme Petit, au centre, a été détruite par un incendie vers 1974.
  Lieu de conservation : Collection particulière : Jacques Donzé, Charquemont
- **342. - Charquemont - Route de Fournet-Blancheroche [le bas du village depuis la statue de la Vierge], 1er quart 20e siècle.**
  342. - Charquemont - Route de Fournet-Blancheroche [le bas du village depuis la statue de la Vierge], carte postale, par Ch. Simon, s.d. [1er quart 20e siècle], Ch. Simon éd. à Maîche. Publiée dans : Vuillet, Bernard. Entre Doubs et Dessoubre. Tome III. Autour de Charquemont et Damprichard. - 1991, p. 118.
  Lieu de conservation : Collection particulière : Henri Ethalon, Les Ecorces
- **7. Charquemont - Partie basse [la Grande Rue depuis la rue de la Vierge], 1er quart 20e siècle.**
  7. Charquemont - Partie basse [la Grande Rue depuis la rue de la Vierge], carte postale, par J. Louvet, s.d. [1er quart 20e siècle], J. Louvet éd. à Charquemont.
  Lieu de conservation : Collection particulière : Michel Cheval, Charquemont
- **[Procession pour l'inauguration de la chapelle Sainte-Thérèse, rue de la Vierge (au niveau de la statue de Notre-Dame de Lourdes), le 3 juin 1929]**
  [Procession pour l'inauguration de la chapelle Sainte-Thérèse, rue de la Vierge (au niveau de la statue de Notre-Dame de Lourdes), le 3 juin 1929], carte photo, par Jean Louvet, J. Louvet éd. à Maîche. Publiée dans : Donzé, Jacques. Charquemont. Comment ? Pourquoi ? 1339-2010.- S.l. [Charquemont] : s.n. [l'auteur], 2010, p. 158.
  Lieu de conservation : Collection particulière : Michel Cheval, Charquemont
- **Charquemont (Doubs) - Vue générale [l'immeuble vu du sud], milieu 20e siècle.**
  Charquemont (Doubs) - Vue générale [l'immeuble vu du sud], carte postale, s.n., s.d. [milieu 20e siècle].
  Lieu de conservation : Collection particulière : Henri Ethalon, Les Ecorces
- **Charquemont (Doubs). 210-1 A. Vue générale [la Grande Rue et le bas du village vus du sud], 3e quart 20e siècle.**
  Charquemont (Doubs). 210-1 A. Vue générale [la Grande Rue et le bas du village vus du sud], carte postale, s.n., s.d. [3e quart 20e siècle], Combier Impr. à Mâcon.
  Lieu de conservation : Collection particulière : Jacques Donzé, Charquemont
- **[Vue aérienne du bas du village depuis le sud], 3e quart 20e siècle.**
  [Vue aérienne du bas du village depuis le sud], carte postale, s.n., s.d. [3e quart 20e siècle], Ed. aériennes "CIM", Combier impr. à Mâcon.
  Lieu de conservation : Collection particulière : Jacques Donzé, Charquemont

Bibliographie

- **Vuillet, Bernard. Entre Doubs et Dessoubre. Tome III. Autour de Charquemont et Damprichard, 1991.**
  Vuillet, Bernard. Entre Doubs et Dessoubre. Tome III. Autour de Charquemont et Damprichard, d'après la collection de cartes postales de Georges Caille. - Les Gras : B. Vuillet, Villers-le-Lac : G. Caille, 1991. 243 p. : cartes postales ; 31 cm.

Témoignages oraux

- **Donzé, Jacques (témoignage oral)**
  Donzé, Jacques. Ancien horloger, historien de Charquemont.

Informations complémentaires

Thématiques : patrimoine industriel du Doubs

Aire d'étude et canton : Pays horloger (le)

Dénomination : immeuble, atelier

Parties constituantes non étudiées : logement, atelier de fabrication, garage, cour

© Région Bourgogne-Franche-Comté, Inventaire du patrimoine

Plan-masse et de situation. Extrait du plan cadastral, 2015, section AE.
25, Charquemont, 49 Grande Rue

N° de l'illustration : 20152500663NUDA
Date : 2015
Auteur : Mathias Papigny
Reproduction soumise à autorisation du titulaire des droits d'exploitation
© Région Bourgogne-Franche-Comté, Inventaire du patrimoine



Extrait du plan des lieux du chemin de grande communication n° 10 de Besançon à la Chaux-de-Fonds. Partie comprise dans la traverse de Charquemont [... la Grande Rue entre la place de l'Hôtel de Ville et la rue de la Vierge], 21 septembre 1896
25, Charquemont, 3 et 3 bis rue du Général Leclerc

Source :

Extrait du plan des lieux du chemin de grande communication n° 10 de Besançon à la Chaux-de-Fonds. Partie comprise dans la traverse de Charquemont à joindre double au rapport en date de ce jour sur la demande en autorisation d'établir une conduite d'eau présentée par Monsieur le Maire au nom de la Commune de Charquemont [la Grande Rue entre la place de l'Hôtel de Ville et la rue de la Vierge], dessin sur calque (plume, lavis), par le géomètre Bourquin, Maîche le 21 septembre 1896, 18 x 75 cm, échelle 1/1000
Lieu de conservation : Archives communales, Charquemont

N° de l'illustration : 20142501725NUC2A
Date : 2014
Auteur : Sonia Dourlot
Reproduction soumise à autorisation du titulaire des droits d'exploitation
© Région Bourgogne-Franche-Comté, Inventaire du patrimoine

220. Charquemont [le bas du village et le quartier de l'église, vus du sud-est], 1er quart 20e siècle (avant 1911).
25, Charquemont, 49 Grande Rue

Source :

220. Charquemont [le bas du village et le quartier de l'église, vus du sud-est], carte postale, par Ch. Simon, s.d. [1er quart 20e siècle, avant 1911], Simon éd. à Maîche. Porte la date 4 novembre 1911 au verso
La ferme Petit, au centre, a été détruite par un incendie vers 1974.
Lieu de conservation : Collection particulière : Jacques Donzé, Charquemont

N° de l'illustration : 20132500052NUC1A
Date : 2013
Reproduction soumise à autorisation du titulaire des droits d'exploitation
© Région Bourgogne-Franche-Comté, Inventaire du patrimoine



342. - Charquemont - Route de Fournet-Blancheroche [le bas du village depuis la statue de la Vierge], 1er quart 20e siècle.
25, Charquemont, 49 Grande Rue

Source :

342. - Charquemont - Route de Fournet-Blancheroche [le bas du village depuis la statue de la Vierge], carte postale, par Ch. Simon, s.d. [1er quart 20e siècle], Ch. Simon éd. à Maîche. Publiée dans : Vuillet, Bernard. Entre Doubs et Dessoubre. Tome III. Autour de Charquemont et Damprichard. - 1991, p. 118.
Lieu de conservation : Collection particulière : Henri Ethalon, Les Ecorces

N° de l'illustration : 20152502096NUC4A
Date : 2015
Reproduction soumise à autorisation du titulaire des droits d'exploitation
© Région Bourgogne-Franche-Comté, Inventaire du patrimoine

7. Charquemont - Partie basse [la Grande Rue depuis la rue de la Vierge], 1er quart 20e siècle.
25, Charquemont, 49 Grande Rue

Source :

7. Charquemont - Partie basse [la Grande Rue depuis la rue de la Vierge], carte postale, par J. Louvet, s.d. [1er quart 20e siècle], J. Louvet éd. à Charquemont
Lieu de conservation : Collection particulière : Michel Cheval, Charquemont

N° de l'illustration : 20152500157NUC4A
Date : 2015
Auteur : Jean Louvet
Reproduction soumise à autorisation du titulaire des droits d'exploitation
© Région Bourgogne-Franche-Comté, Inventaire du patrimoine

[Procession pour l'inauguration de la chapelle Sainte-Thérèse, rue de la Vierge (au niveau de la statue de Notre-Dame de Lourdes), le 3 juin 1929]. L'usine se devine à droite.
25, Charquemont, 49 Grande Rue

Source :

[Procession pour l'inauguration de la chapelle Sainte-Thérèse, rue de la Vierge (au niveau de la statue de Notre-Dame de Lourdes), le 3 juin 1929], carte photo, par Jean Louvet, J. Louvet éd. à Maîche. Publiée dans : Donzé, Jacques. Charquemont. Comment ? Pourquoi ? 1339-2010.- S.l. [Charquemont] : s.n. [l'auteur], 2010, p. 158.
Lieu de conservation : Collection particulière : Michel Cheval, Charquemont

N° de l'illustration : 20152500156NUC4A
Date : 2015
Auteur : Jean Louvet
Reproduction soumise à autorisation du titulaire des droits d'exploitation
© Région Bourgogne-Franche-Comté, Inventaire du patrimoine



Charquemont (Doubs) - Vue générale [l'immeuble vu du sud], milieu 20e siècle.
25, Charquemont, 49 Grande Rue

Source :

Charquemont (Doubs) - Vue générale [l'immeuble vu du sud], carte postale, s.n., s.d. [milieu 20e siècle]
Lieu de conservation : Collection particulière : Henri Ethalon, Les Ecorces

N° de l'illustration : 20152502088NUC4A
Date : 2015
Reproduction soumise à autorisation du titulaire des droits d'exploitation
© Région Bourgogne-Franche-Comté, Inventaire du patrimoine

Charquemont (Doubs). 210-1 A. Vue générale [la Grande Rue et le bas du village vus du sud], 3e quart 20e siècle.
25, Charquemont, 8 rue de l' Eglise

Source :

Charquemont (Doubs). 210-1 A. Vue générale [la Grande Rue et le bas du village vus du sud], carte postale, s.n., s.d. [3e quart 20e siècle], Combier Impr. à Mâcon
Lieu de conservation : Collection particulière : Jacques Donzé, Charquemont

N° de l'illustration : 20132500073NUC1A
Date : 2013
Reproduction soumise à autorisation du titulaire des droits d'exploitation
© Région Bourgogne-Franche-Comté, Inventaire du patrimoine

[Vue aérienne du bas du village depuis le sud], 3e quart 20e siècle.
25, Charquemont, 50 et 52 Grande Rue

Source :

[Vue aérienne du bas du village depuis le sud], carte postale, s.n., s.d. [3e quart 20e siècle], Ed. aériennes " CIM ", Combier impr. à Mâcon
Lieu de conservation : Collection particulière : Jacques Donzé, Charquemont

N° de l'illustration : 20132500070NUC1A
Date : 2013
Reproduction soumise à autorisation du titulaire des droits d'exploitation
© Région Bourgogne-Franche-Comté, Inventaire du patrimoine

Façades antérieure et latérale droite.
25, Charquemont, 49 Grande Rue

N° de l'illustration : 20142501820NUC2A
Date : 2014
Auteur : Sonia Dourlot
Reproduction soumise à autorisation du titulaire des droits d'exploitation
© Région Bourgogne-Franche-Comté, Inventaire du patrimoine

Façades antérieure et latérale gauche.
25, Charquemont, 49 Grande Rue

N° de l'illustration : 20142501821NUC2A
Date : 2014
Auteur : Sonia Dourlot
Reproduction soumise à autorisation du titulaire des droits d'exploitation
© Région Bourgogne-Franche-Comté, Inventaire du patrimoine

Façades postérieure et latérale droite.
25, Charquemont, 49 Grande Rue

N° de l'illustration : 20142501819NUC2A
Date : 2014
Auteur : Sonia Dourlot
Reproduction soumise à autorisation du titulaire des droits d'exploitation
© Région Bourgogne-Franche-Comté, Inventaire du patrimoine

Façade postérieure : ancienne porte avec linteau daté.
25, Charquemont, 49 Grande Rue

N° de l'illustration : 20142501822NUC2A
Date : 2014
Auteur : Sonia Dourlot
Reproduction soumise à autorisation du titulaire des droits d'exploitation
© Région Bourgogne-Franche-Comté, Inventaire du patrimoine

Façade postérieure : date et intiales sur le linteau de l'ancienne porte.
25, Charquemont, 49 Grande Rue

N° de l'illustration : 20142501823NUC2A
Date : 2014
Auteur : Sonia Dourlot
Reproduction soumise à autorisation du titulaire des droits d'exploitation
© Région Bourgogne-Franche-Comté, Inventaire du patrimoine