

Localisation : 71 Référence : IA71000591  
Aire d'étude : Verdun-sur-le-Doubs  
Commune : Pontoux  
Lieu-dit : Le Prieuré  
Adresse : 37 rue Puchêne  
Titre courant : **ancien prieuré Saint-Pierre, actuellement maison dite Le Prieuré**  
Dénomination : prieuré  
Vocable : Saint-Pierre  
Destinations : maison

---

Cartographie : Lambert2 0811070 2217840

Statut juridique : propriété privée

Protection :

Dossier d'inventaire topographique établi en 2002, 2003 par Réveillon Elisabeth ; Fromaget Brigitte

© Inventaire général, 2002

---

## HISTORIQUE

Datation : limite 17e siècle 18e siècle , 19e siècle. .

Auteur(s) :  
maître d'œuvre inconnu.

Commentaire : Au 18e siècle, Courtépée dit de Pontoux : "les Clunistes y avaient un prieuré de Saint-Pierre, où étaient un prieur et 2 moines. Ils y ont encore une maison. Etienne de Neublans, partant pour la croisade, donna ce village à Saint-Marcel en 1116". Le prieuré de Saint-Marcel de Chalon qui dépendait de Cluny devint propriétaire des bois, prés et tout le territoire dépendant de ce lieu. Le domaine était exploité par des laïcs et des religieux. Les principaux bâtiments actuels (logis et grandes dépendances) datent probablement de la fin du 17e siècle ou du début du 18e siècle (cf. décor des cheminées), les porcheries sont des constructions du 19e siècle. Le logis principal a été remanié au 20e siècle.

## DESCRIPTION

SITUATION : en village

PARTIES CONSTITUANTES : cour ; logis ; fournil ; grange ; remise agricole ; étable ; fenil ; porcherie ; puits

### MATERIAUX

Gros oeuvre : maçonnerie ; calcaire ; moellon ; brique ; enduit ; pan de bois  
Couverture : tuile plate

### STRUCTURE

Vaisseaux et étages : sous-sol ; rez-de-chaussée surélevé ; 1 étage carré ; comble à surcroît  
Couvrement : voûte en berceau en anse-de-panier

Localisation : 71 - Pontoux Réf. : IA71000591  
Lieu-dit : Le Prieuré  
Adresse : 37 rue Puchêne  
Titre courant : ancien prieuré Saint-Pierre, actuellement maison dite Le Prieuré  
Dénomination : prieuré

---

ELEVATIONS : élévation à travées

COUVERTURE : toit à longs pans ; croupe ; appentis

DISTRIBUTION : escalier intérieur : escalier tournant, en charpente

### COMMENTAIRE DESCRIPTIF

Les bâtiments, situés à gauche de l'église, sont implantés autour d'une cour rectangulaire fermée ; dans l'angle nord-est se trouve un puits à margelle monolithe. A l'est, l'habitation principale (celle des religieux ?) est constituée d'un rez-de-chaussée sur cave voûtée et d'un étage carré accessible par un escalier tournant rampe sur rampe en bois. Une salle est pourvue d'une cheminée en pierre portant un décor végétal symétrique et des cannelures rudentées (un linteau de cheminée de même style est déposé dans la cour) ; à l'intérieur une cloison en pan de bois a été conservée. Le logis secondaire, au sud, comprend deux caves longitudinales voûtées d'un berceau en brique sur soubassement de pierre, un rez-de-chaussée légèrement surélevé et un vaste grenier dont l'aération est assurée par des petites lucarnes à croupe débordante. Dans la pièce gauche du rez-de-chaussée, une cheminée à linteau de bois abrite deux fours ; un ancien fournil est adossé à gauche de la façade sur cour. Les deux bâtiments d'habitation, en maçonnerie de pierre et brique enduite, sont couverts d'un toit à croupes. En bordure Ouest de la cour, un grand bâtiment presque entièrement construit en pan-de-bois hourdé de brique est occupé par une grange, une remise agricole, une étable et un fenil ; il est doublé à l'arrière par un corps en appentis qui contient un vieux pressoir. A droite en retour d'équerre, des constructions moins importantes dont le poulailler et les porcheries, ferment le côté nord de la cour.

## 71. PONTOUX

Ancien prieuré Saint-Pierre

---

### DOCUMENTATION

#### Bibliographie

ALARY, Jean-Claude, « Quelques bornes armoriées du canton de Verdun-sur-le-Doubs », *Trois Rivières* n° 26 (1985), *bulletin du Groupe d'études historiques de Verdun-sur-le-Doubs*, p. 17.

COURTÉPÉE, abbé C., BÉGUILLET, E. *Description générale et particulière du duché de Bourgogne*, Dijon, 1775-1785, 3e édit. 1967-1968, t.III, p. 445-446.

JOANNELLE, Claude, « Toponymie du Verdunois », *Bulletin du Groupe d'Etudes Historiques de Verdun-sur-le Doubs*, n° 10 (1977), p.57.

LORY, R. « Le prieuré de Pontoux », *L'Objectif de Navilly*, mensuelle d'information locale, n° 7, 8, 9 et 10 (avril, mai, juin, juillet 1984).

Doc. 01 Vue aérienne de l'église et du prieuré, carte postale ancienne Lapie s. d.  
(collection privée).

03 71 1279 X





Doc. 02 Le prieuré et l'église, carte postale ancienne datée 1906 par le cachet de la poste (collection privée).

03 71 1283 X



Fig. 01 Vue d'ensemble.

03 71 1206 ZA



Fig. 02 Logis principal, puits et porcherie.

03 71 1207 ZA





Fig. 03 Logis principal : cheminée.

03 71 1208 ZA




Fig. 04 Linteau de cheminée déposé dans la cour.

03 71 1209 ZA



Fig. 05 Logis secondaire et fournil à gauche.

03 71 1210 ZA





Fig. 06 Logis secondaire, 1ère cave (côté cour)

03 71 1215 ZA




Fig. 07 Logis secondaire, 2e cave (côté cimetière)

03 71 1216 ZA





Fig. 08 Logis secondaire, partie droite du comble.

03 71 1211 ZA



Fig. 09 Logis secondaire, lucarne du comble vue de l'intérieur.

03 71 1212 ZA



Fig. 10 Logis secondaire, angle droit du comble avec conduit de cheminée.

03 71 1213 ZA




Fig. 11 Logis secondaire, partie supérieure de la charpente.

03 71 1214 ZA






Fig. 12 Grandes dépendances.

03 71 1217 ZA



Fig. 13 Grandes dépendances avec bâtiment en retour.

03 71 1218 ZA



Fig. 14 Grandes dépendances, cloisonnement intérieur.

03 71 1219 ZA






Fig. 15    Grandes dépendances, cloison.

03 71 1220 ZA





Fig. 16    Pressoir.

03 71 1221 ZA

