

Localisation : 71 Référence : IA71000576
Aire d'étude : Verdun-sur-le-Doubs
Commune : Verdun-sur-le-Doubs
Adresse : rue de la République
Titre courant : **église paroissiale Saint-Jean-Baptiste**
Dénomination : église paroissiale
Vocable : Saint-Jean-Baptiste

Cartographie : Lambert2 0804800 2214180

Statut juridique : propriété de la commune

Protection :

Dossier d'inventaire topographique établi en 2002, 2003 par Fromaget Brigitte

© Inventaire général, 2002

HISTORIQUE

Datation : 14e siècle , 15e siècle , limite 15e siècle 16e siècle (?) , 17e siècle , 1er quart 18e siècle , 4e quart 18e siècle. 1601 , 1643 , 1650 , 1669 , 1679 , 1780 (daté par source , porte la date) .

Auteur(s) :

Jouandon (maître maçon)
(signature).

Commentaire : L'ancienne église fut détruite en 1592 pour bâtir un fort destiné à défendre la ville contre les ligueurs. Il en subsiste quelques vestiges dont le portail du 14e siècle, l'oculus du chevet transféré au pignon de la façade en 1684 et la base du clocher. Un mémoire du 18e siècle [A.D. 71, 11 G 29] retrace l'histoire de l'édifice actuel : la reconstruction de la nef et du chœur sur les anciennes fondations est entreprise au début du 17e siècle ; en 1609, les échevins font un emprunt afin de poursuivre les travaux et, le 29 août 1612, Cirus de Thyard, évêque et comte de Chalon, consacre l'église en même temps que l'autel de la chapelle Saint-Pierre, fondée en 1410. Dans un acte de 1626, Guerrin Goy et sa femme déclarent avoir fait lambrisser le chœur de l'église, la nef ne le fut qu'en 1671 (mais en 1712 la foudre tomba sur le clocher qui brûla avec une partie de la nef). En 1601, la confrérie des treize (la Vierge et les douze apôtres) décide de rebâtir sa chapelle dont le lambrissage, jugé trop plat, est refait en 1670. La confrérie du Rosaire, établie dans l'église en 1638, fait construire une chapelle en 1643, avec des briques de Verdun et de la tuilerie de Ciel données par le marquis de Beaume, seigneur de Verdun. Le 6 juillet 1650, la confrérie des marins obtient l'autorisation de bâtir sans délais une chapelle Saint-Nicolas (actuellement du Sacré-Coeur), "et de faire dans le mur du chœur, vis à vis la chapelle du Rosaire, une ouverture où serait un grand cintre et une porte" (l'arcade remaniée par la suite est datée 1669). En 1679, une chapelle Saint-Claude (actuellement Saint-Joseph) est édifiée entre les chapelles Saint-Pierre et Saint-Nicolas ; une porte de communication avec cette dernière est percée en 1688. Deux veuves de la confrérie de Sainte-Anne font bâtir une chapelle voûtée au début du 18e siècle, l'une y est inhumée en 1724. En 1780 une nouvelle sacristie remplace l'ancienne, désaffectée, comme l'indiquent deux inscriptions gravées, sur le linteau d'une fenêtre droite : 1780 / Sr JOUANDON Mt Min (nom du maître maçon qui a construit la sacristie maître maçon ?), et sur une pierre d'angle : Me JEAN LARDET / BACHELIER EN DROIT / CIVIL ET CANON / PRE.RE ET CURE DE / VERDUN AN 1780.

Localisation : 71 - Verdun-sur-le-Doubs Réf. : IA71000576
Adresse : rue de la République
Titre courant : église paroissiale Saint-Jean-Baptiste
Dénomination : église paroissiale

DESCRIPTION

SITUATION : en village

MATERIAUX

Gros oeuvre : brique ; enduit ; calcaire ; moellon

Couverture : tuile plate ; tuile creuse

STRUCTURE

Parti de plan : plan massé

Vaisseaux et étages : 1 vaisseau

Couvrement : voûte en berceau ; voûte d'ogives ; voûte d'arêtes ; fausse voûte en berceau ; fausse voûte en cul-de-four

COUVERTURE : toit à longs pans ; croupe ; toit à deux pans ; appentis ; flèche carrée

DISTRIBUTION : escalier intérieur : escalier tournant, en charpente

DECOR

Technique : sculpture

Représentation : ange ; instrument de musique ; personnage profane ; feuillage

Ange musicien et personnage sur les culots du rouleau d'archivolte du portail, feuillages sur les chapiteaux recevant les rouleaux de la voussure. Ange porte-écu sur un corbeau du clocher.

COMMENTAIRE DESCRIPTIF

L'ancienne église fut détruite en 1592 pour bâtir un fort destiné à défendre la ville contre les ligueurs. Il en subsiste quelques vestiges dont le portail du 14^e siècle, l'oculus du chevet transféré au pignon de la façade en 1684 et la base du clocher. Un mémoire du 18^e siècle [A.D. 71, 11 G 29] retrace l'historique de l'édifice actuel : la reconstruction de la nef et du chœur sur les anciennes fondations est entreprise au début du 17^e siècle ; en 1609, les échevins font un emprunt afin de poursuivre les travaux et, le 29 août 1612, Cirus de Thyard, évêque et comte de Chalon, consacre l'église en même temps que l'autel de la chapelle Saint-Pierre, fondée en 1410. Dans un acte de 1626, Guerrin Goy et sa femme déclarent avoir fait lambrisser le chœur de l'église, la nef ne le fut qu'en 1671 (mais en 1712 la foudre tomba sur le clocher qui brûla avec une partie de la nef). En 1601, la confrérie des treize (la Vierge et les douze apôtres) décide de rebâtir sa chapelle dont le lambrissage, jugé trop plat, est refait en 1670. La confrérie du Rosaire, établie dans l'église en 1638, fait construire une chapelle en 1643, avec des briques de Verdun et de la tuilerie de Ciel données par le marquis de Beaume, seigneur de Verdun. Le 6 juillet 1650, la confrérie des mariniers obtient l'autorisation de bâtir sans délais une chapelle Saint-Nicolas (actuellement du Sacré-Coeur), "et de faire dans le mur du chœur, vis à vis la chapelle du Rosaire, une ouverture où serait un grand cintre et une porte" (l'arcade remaniée par la suite est datée 1669). En 1679, une chapelle Saint-Claude (actuellement Saint-Joseph) est édifiée entre les chapelles Saint-Pierre et Saint-Nicolas ; une porte de communication avec cette dernière est percée en 1688. Deux veuves de la confrérie de Sainte-Anne font bâtir une chapelle voûtée au début du 18^e siècle, l'une y est inhumée en 1724. En 1780 une nouvelle sacristie remplace l'ancienne, désaffectée, comme l'indiquent deux inscriptions gravées, sur le linteau d'une fenêtre droite : 1780 / Sr JOUANDON Mt Mn (nom du maître maçon qui a construit la sacristie maître maçon, ??), et sur une pierre d'angle : Me JEAN LARDET / BACHELIER EN DROIT / CIVIL ET CANON / PRE. RE ET CURE DE / VERDUN AN 1780.

71. VERDUN-SUR-LE-DOUBS

Église paroissiale Saint-Pierre

DOCUMENTATION

Archives

-A.D. Saône-et-Loire, 11 G 29 : Mémoire concernant l'église paroissiale de Verdun, la cure, la fabrique, les chapelles..., 1750..

Bibliographie

COLOMBET, Albert, « L'église de Verdun-sur-le-Doubs », *Pays de Bourgogne*, n° 112, p. 656-659

COURTÉPÉE, abbé C., BÉGUILLET, E., *Description générale et particulière du duché de Bourgogne*. Avallon : F.E.R.N., 3e éd., 1967-1968, tome III, p. 279.

GRIVOT, Denis, *La légende dorée d'Autun, Chalon, Mâcon, Charolles et Louhans*. Lyon, 1974, p. 500.

JEANDET, A. *Fragments des annales de la ville de Verdun-sur-Saône et Doubs*. Dijon, imp. Darantière, 1893.

JOANNELLE, C. « Toponymie du Verdunois », *Trois Rivières* n° 10 (1977), *Bulletin du Groupe d'Études Historiques de Verdun-sur-le Doubs*, p. 89.

JOANNELLE, C. *Les églises du Verdunois*, guide réalisé par le Groupe d'Études Historiques de Verdun-sur-le Doubs, Chalon-sur-Saône, 1997, p. 2-5.

OURSSEL, A.-M. et R. « Le patrimoine monumental du canton de Verdun-sur-le-Doubs », *Trois Rivières* n° 25 (1984), *Bulletin du Groupe d'Études Historiques de Verdun-sur-le Doubs*.

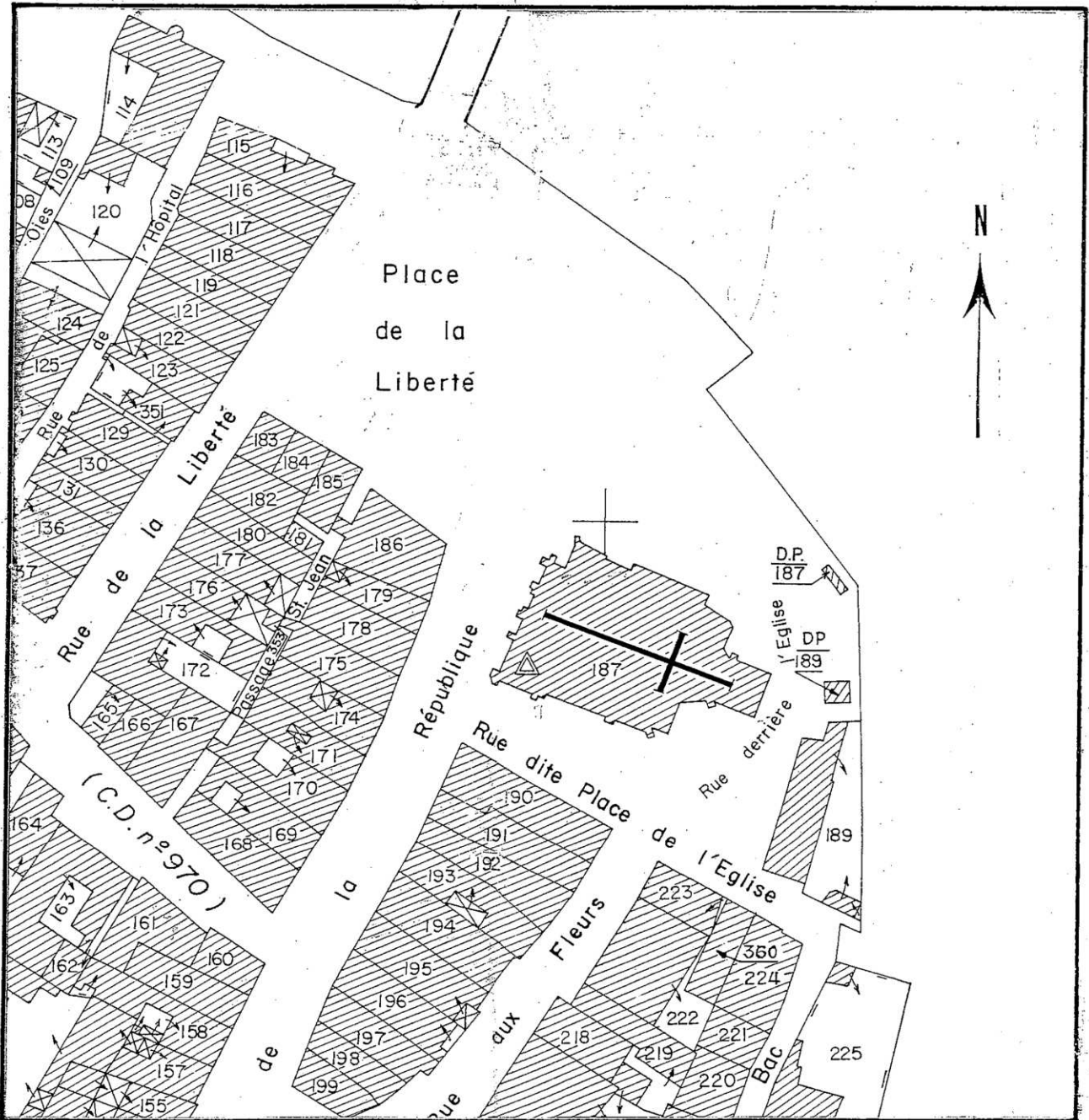
PERRIER, C. *Verdun-sur-le-Doubs, essais historiques*. Chalon-sur-Saône, 1911.

71. VERDUN-SUR-LE-DOUBS

ÉGLISE PAROISSIALE SAINT-JEAN-BAPTISTE
Rue de la Liberté

Pl. I : Plan de situation

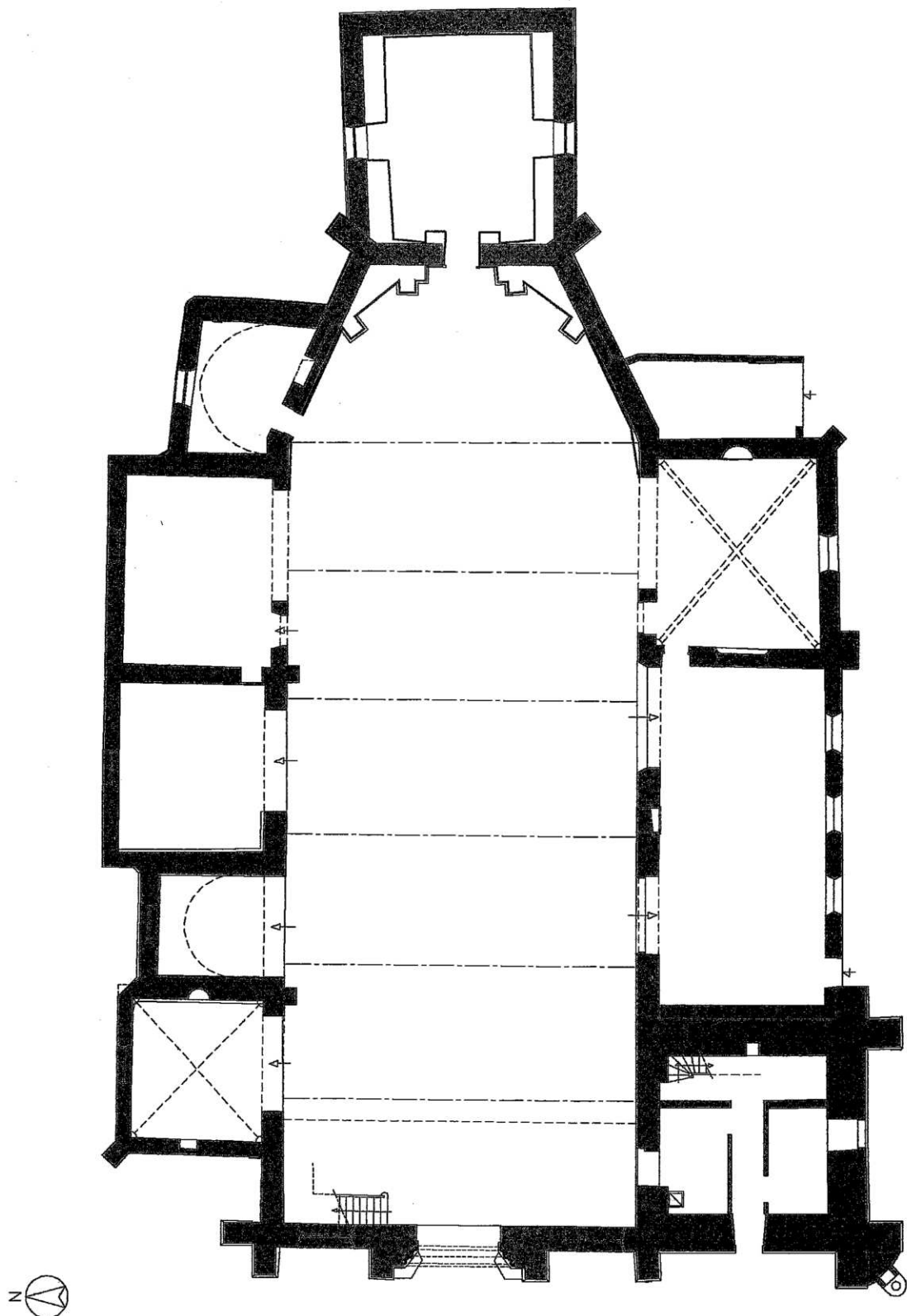
D'après le plan cadastral , 1978, AD, 1 / 1000



71. VERDUN-SUR-LE-DOUBS

ÉGLISE PAROISSIALE SAINT-JEAN-BAPTISTE
Rue de la Liberté

Pl. II : Plan, relevé A. Morelière, 2003



0 1 5 10 20m.
71 VERDUN-SUR-LE-DOUBS - (C) Alain Morelière - Inventaire général - Ministère de la Culture et de la Communication - 2003

Echelle : 1/200

Eglise et place de la Liberté

03 71 0100 ZA



Fig. 01 Façade et élévation gauche.

02 71 0276 X



Fig. 02 Portail.

02 71 0288 X



Fig. 03 Culot et chapiteaux gauches du portail.

02 71 0289 X




Fig. 04 Culot et chapiteaux droits du portail.

02 71 0290 X




Fig. 05 Elévation gauche.

02 71 0277 X



Fig. 06 Elévation droite et chevet.

02 71 0278 X



Fig. 07 Façade et élévation droite.

02 71 0279 X



Fig. 08 Sacristies (ancienne et actuelle).

02 71 0291 X



Fig. 09 Sacristie, mur postérieur.

02 71 0292 X



Fig. 10 Vue d'ensemble depuis l'entrée.

02 71 0294 X
02 71 0295 ZA

Fig. 11 Vue d'ensemble depuis la tribune

02 71 0296 X




Fig. 12 Vue rapprochée du chœur.

02 71 0297 X



Fig. 13 Vue d'ensemble depuis le chœur.

02 71 0293 X



Fig. 14 Première chapelle droite, dite chapelle Notre-Dame des treize.

02 71 0355 X



Fig. 15 Deuxième chapelle droite.

02 71 0356 X



Fig. 16 Première chapelle gauche.

02 71 0350 X



Fig. 17 Deuxième chapelle gauche.

02 71 0351 X
02 71 0352 ZA

Fig. 18 Troisième chapelle gauche.

02 71 0353 X



Fig. 19 Quatrième chapelle gauche.

02 71 0354 X



Fig. 20 Sacristie.

02 71 0357 X



Fig. 21 Clocher, 2e niveau : corbeau sculpté.

02 71 0358 X

