

Localisation : 71
Aire d'étude : Verdun-sur-le-Doubs
Commune : Ecuelles
Adresse : C.D. 111

Titre courant : **ancien château**
Dénomination : château
Précision : ancien château
Destinations : ferme

Référence : IA71000437

Cartographie : Lambert2 0807430 2219450

Cadastre : 1978 AE 81, 85 à 87

Statut juridique : propriété privée

Protection :

Etat de conservation : vestiges

Dossier d'inventaire topographique établi en 1986, 2002 par Olivereau Christian ; Fromaget Brigitte

© Inventaire général, 1986

HISTORIQUE

Datation : 4e quart 17e siècle. 1675 (daté par travaux historiques) .

Auteur(s) :
maître d'oeuvre inconnu.

Personne(s) liée(s) à l'oeuvre : commanditaire Murcie Antoine de

Commentaire : En 1675, Antoine de Murcie fit construire un nouveau château à l'emplacement de la forteresse médiévale, sur une terrasse dominant la Saône. Il fut vendu et démoli en 1848. Les bâtiments subsistants sont des vestiges très remaniés des anciens communs.

DESCRIPTION

SITUATION : en village

MATERIAUX

Gros oeuvre : brique ; enduit

Couverture : tuile plate ; tuile mécanique

STRUCTURE

Vaisseaux et étages : étage de soubassement ; rez-de-chaussée surélevé ; comble à surcroît

COUVERTURE : toit à longs pans ; croupe ; toit en pavillon

Localisation : 71 - Ecuelles

Réf. : IA71000437

Adresse : C.D. 111

Titre courant : ancien château

Dénomination : château

COMMENTAIRE DESCRIPTIF

Les bâtiments sont situés sur une vaste terrasse en terre-plein dominant la Saône et accessible au nord-ouest par un chemin privé. Les anciens communs, au sud-ouest, se composent d'un corps central de plan allongé flanqué de 2 pavillons symétriques. Des constructions récentes en appentis sont appuyées à ces derniers. Les communs ont été transformés en logis et dépendances agricole. En face, au nord-est, se trouve un bâtiment rectangulaire comprenant un corps massé au toit en pavillon, occupé par une cuisine sur cave, et un corps allongé abritant un petit logis et deux étables. Entre ce bâtiment et celui des porcheries qui lui fait face, subsistent quelques vestiges en pierre de taille de l'ancien portail. Les anciens communs et les dépendances en vis à vis, sont couronnés de corniches constituées de 4 rangs de briques, le 2^e étant disposé en dents-de-scie. La façade des communs est enduites.

village
adresse ou lieu-ditChalon-sur-Saône
arrondissementVerdun-sur-le-Doubs
cantonAncien CHATEAU
dénomination et titre de l'œuvre

matricule

Repérage

Carte I.G.N. échelle : 1/25 000 feuille : Pierre-de-Bresse 1-2 Lambert : II x = 807 43
y = 219 45

Cadastre année : 1976 section : AE parcelle : 81-85-86-87
année : section : parcelle :

Propriétaire : propriétés privées

Destination actuelle :

Protection M.H. :

État de conservation :

Dossier établi le : 2.01.1987 par Ch. Olivereau
revu le : par

Historique :

En 1675, Antoine de Murcie fit construire un nouveau château à l'emplacement de la forteresse médiévale, sur une terrasse dominant la Saône. Il fut vendu et démolit en 1848. Les bâtiments subsistants sont probablement des vestiges très remaniés des anciens communs.

Situation :

Près de l'église, à l'Est. Il est situé entre la Route Départementale 111 et la rive droite de la Saône.

Composition d'ensemble, parties constituantes :

Les bâtiments sont situés sur un terrain surélevé au Sud par rapport à la Saône et protégé par une terrasse en terre-plein. On accède aux bâtiments depuis le Nord par un chemin privé (cf. relevé du cadastre).

Les anciens communs (en A sur le relevé du cadastre) se composent d'un corps principal de plan rectangulaire allongé (parcelle 86) flanqué de 2 corps latéraux symétriques. Le corps gauche a été flanqué tardivement de 2 appentis, le 1er en façade, le second au mur de petit-pan gauche. Les communs ont été transformés en logis et en bâtiments agricoles (fig. 1).

En face des communs (B) se trouve un petit bâtiment de plan allongé (fig. 2). Il est composé d'un corps transversal (cuisine ?) sur cave, flanqué à droite d'un petit logis (logis du garçon de ferme ?) et de 2 étables.

ECUELLES

Verdun-sur-le-Doubs

Ancien CHATEAU (cad. 1976 AE 81-85-86-87)

Porcheries (C) en vis à vis et parallèles au bâtiment précédent. Ces bâtiments étaient reliés entre eux au Nord par un portail dont il ne subsiste que de rares vestiges en pierre de taille sur les angles.

Matériaux et mise en oeuvre :

- gros-oeuvre :
 - . murs enduits (mur-gouttereau antérieur et murs de petits-pans des communs).
 - . brique apparente (mur-gouttereau postérieur des communs ; bâtiment des dépendances ; porcheries).
- couverture :
 - . tuile plate (corps latéraux des communs ; corps latéral du bâtiment des dépendances ; porcheries).
 - . tuile mécanique (corps principal des communs ; logis et étables du bâtiment des dépendances).

Structure :

- communs : logis surélevé sur étage de soubassement ; comble à surcroît.
- logis du garçon de ferme : logis en rez-de-chaussée de plain-pied.

Elévations :

- communs :
 - . porte-haute sous lucarne (façade du corps gauche) avec accès par un escalier en pierre à une volée droite parallèle au mur.
 - . 2 oculus (mur de long-pan antérieur du corps principal).
 - . corniche à 4 rangs de briques dont un disposé "pointes en avant".
 - . lucarne à fronton-pignon (corps gauche, élévation latérale).
- dépendances (cf. fig.) :
 - . 2 jours carrés ouvrant sur les fenils.
 - . linteaux en bois (petit logis et étables - certains ont été cimentés).
 - . accès à la cuisine par une porte à encadrement en pierre de taille.
 - . accès à la cave au mur Sud de la cuisine (cave voûtée en brique).
 - . corniche à 4 rangs de briques dont un est disposé "pointes en avant".

Couvertures :

- communs : toit à croupes ; toits en pavillon à égouts retroussés ; noues.
- bâtiment des dépendances (B) : toit à longs-pans ; toit en pavillon (cuisine)
- porcheries : toit à 2 pans.

Datation :

17^e siècle.

.../...

71. ECUELLES

CHATEAU
Rue de l'église

DOCUMENTATION

Bibliographie

BANDET, abbé G.L. *Notice historique sur la paroisse d'Ecuelles*. 1874, copie d'un manuscrit conservée à la bibliothèque du Groupe d'Etudes Historiques de Verdun-sur-le Doubs.

COURTEPEEE, abbé C., BEGUILLET, E., *Description générale et particulière du duché de Bourgogne*, Avallon : F.E.R.N., 3e éd., 1967-1968, tome II, p. 393.

DICONNE, J.-P., AULOY, G. « Habitat médiéval fortifié en Verdunois », *Bulletin du Groupe d'Etudes Historiques de Verdun-sur-le Doubs*, n° 49 (1997), p. 53-56 (fiche de Jean-Paul Diconne).

FIORINI, E. et R. *Palleau, recueil de notes historiques sur le village*. Mai 1984.

JOANNELLE, C. « Toponymie du Verdunois », *Bulletin du Groupe d'Etudes Historiques de Verdun-sur-le Doubs*, n° 10 (1977).

71. ECUELLES
CHATEAU

Plan et illustration extraits de la fiche de J.-P. Diconne
« Habitat médiéval fortifié en Verdunois », *Bull. n° 49 (1997) du GEHV*


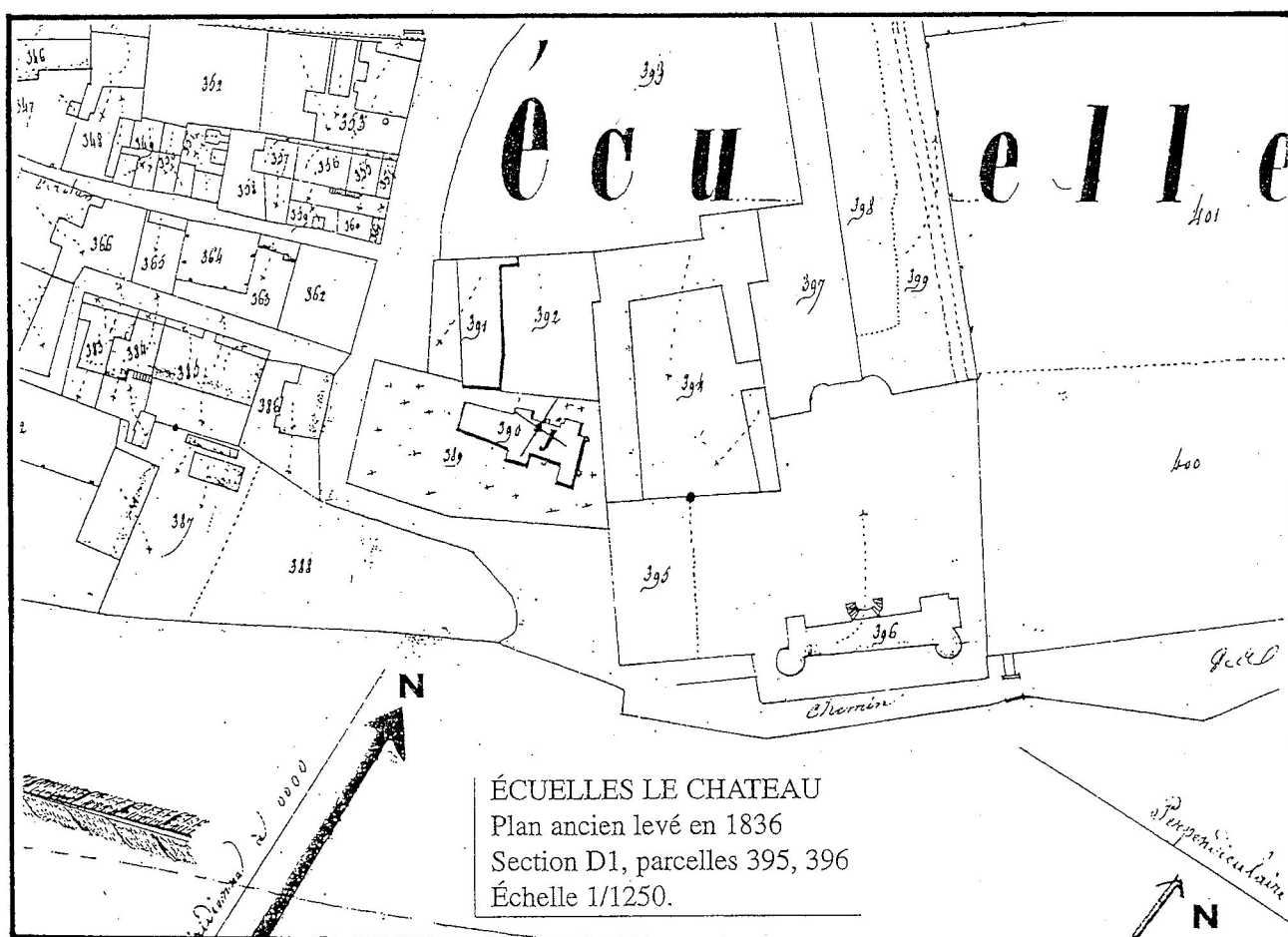
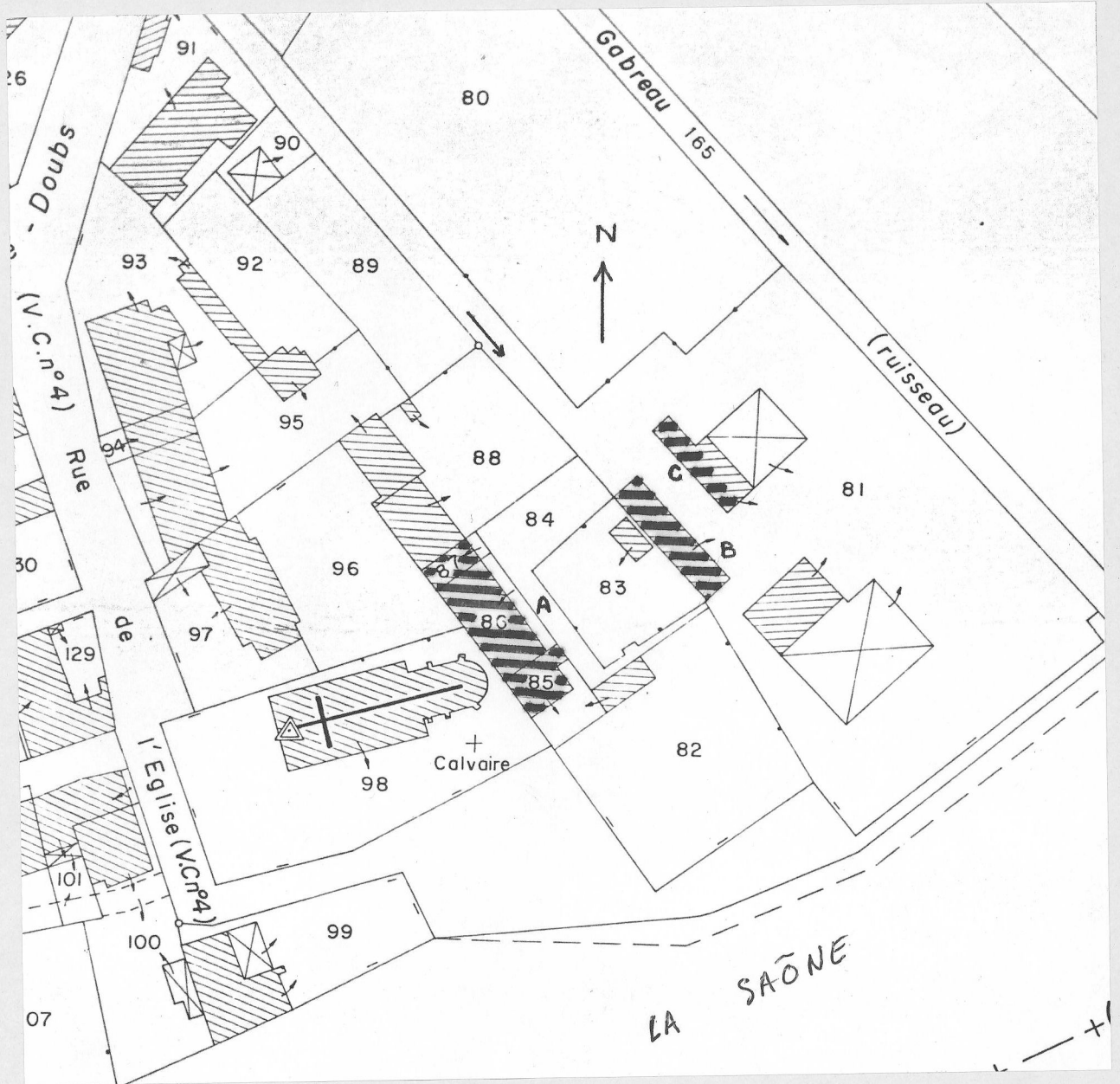


Photo d'un tableau représentant le château d'Écuelles, aujourd'hui disparu.

Ancien CHATEAU
(cad. 1976 AE 81-85-86-87)
Relevé du cadastre



Ancien CHATEAU
(cad. 1976 AE 85-86-87)
Les anciens communs, élévation
antérieure vue de trois-quarts droit

86.71.2 V
Cliché M. ROSSO



Ancien CHATEAU
(cad. 1976 AE 81)
Logis du garçon de ferme et étables,
élévation antérieure

86.71.3 V
Cliché M. ROSSO

