

Département : 21

Aire d'étude : SEURRE

Commune : GLANON

Dénomination : **EGLISE PAROISSIALE**

Vocable : SAINT MARCEL

■ IA00070871

Coordonnées : LAMBERT2 X = 0810580 Y = 0230520

Cadastre : 1983 AE 409

PROPRIETE PUBLIQUE

Dossier de PRE INVENTAIRE NORMALISE établi en 1985, 1987 par BRIGITTE FROMAGET

(C) INVENTAIRE GENERAL, 1985

HISTORIQUE

EGLISE CONSTRUITE DE 1874 A 1878 SUR LES PLANS ET DEVIS DE CHARLES SUISSE, ARCHITECTE A DIJON PAR MOUILLON ENTREPRENEUR A SAINT JEAN DE LOSNE.

DESCRIPTION

SITUATION : EN VILLAGE

MATERIAUX

Gros oeuvre : BRIQUE, CALCAIRE, MOELLON

Couverture : TUILE MECANIQUE, ARDOISE

STRUCTURE

Parti de plan : PLAN EN CROIX LATINE

Vaisseaux et étages : 1 VAISSEAU

Couvrement : VOUTE D'OGIVES, LAMBRIS DE COUVREMENT

COUVERTURE : TOIT A LONGS PANS, TOIT A DEUX PANS, FLECHE CARREE

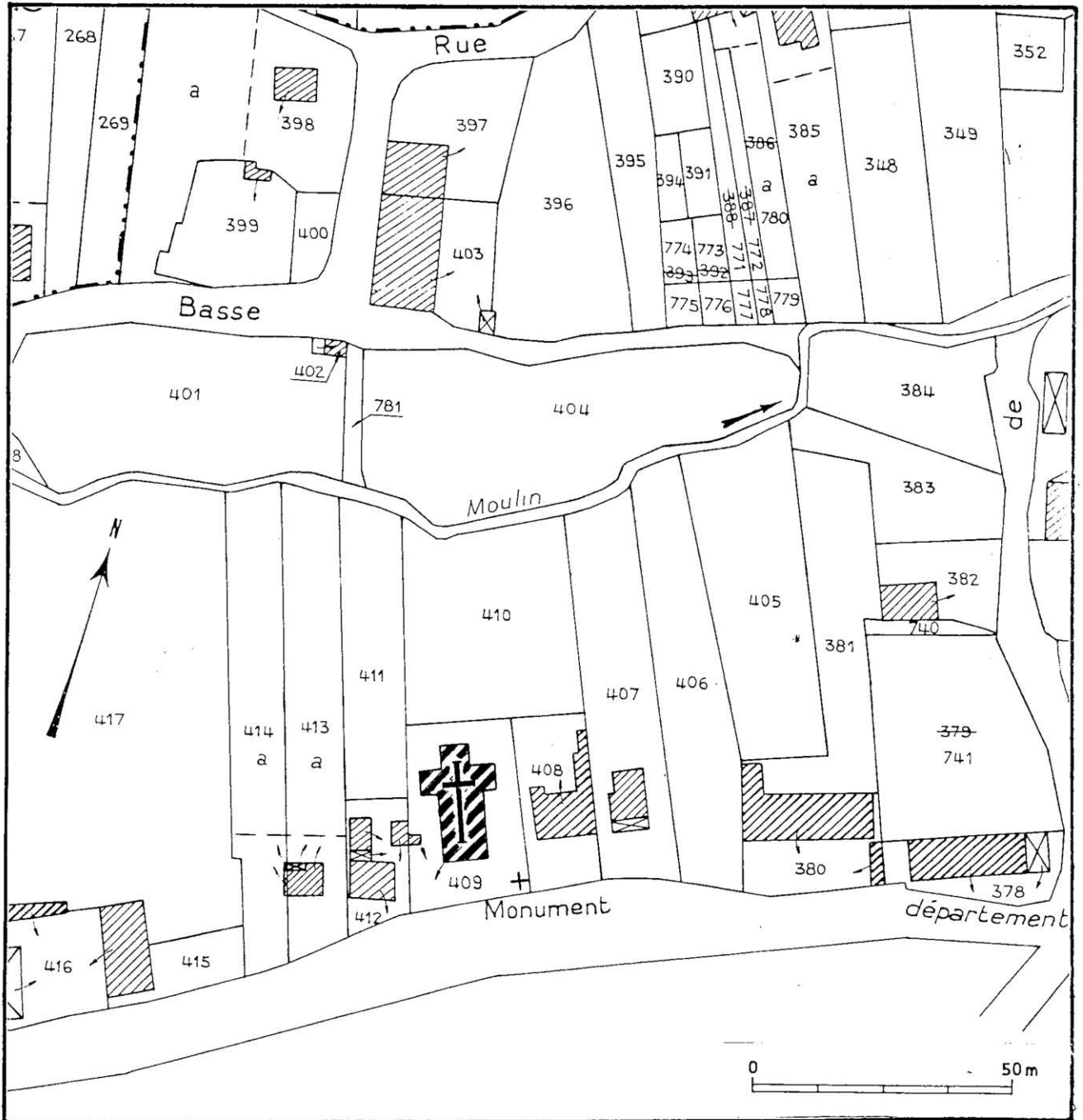
DISTRIBUTION : ESCALIER INTERIEUR, ESCALIER TOURNANT

DOCUMENTATION

A. D. Côte d'Or II O 309/2. Reconstruction de l'église.

B. M. Dijon, Description archéologique... par René Epercy, cf.
Glanon, 1924.

EGLISE PAROISSIALE SAINT-MARCEL
Plan de situation et plan-masse
Extrait du plan cadastral, 1983, section A2, 1/1250



Pl. I

EGLISE PAROISSIALE SAINT-MARCEL
Plan
(relevé A. Morelière, 1985)

Cl. Inv. M. Thierry
87 21 1293 V

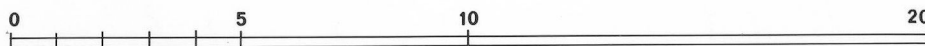
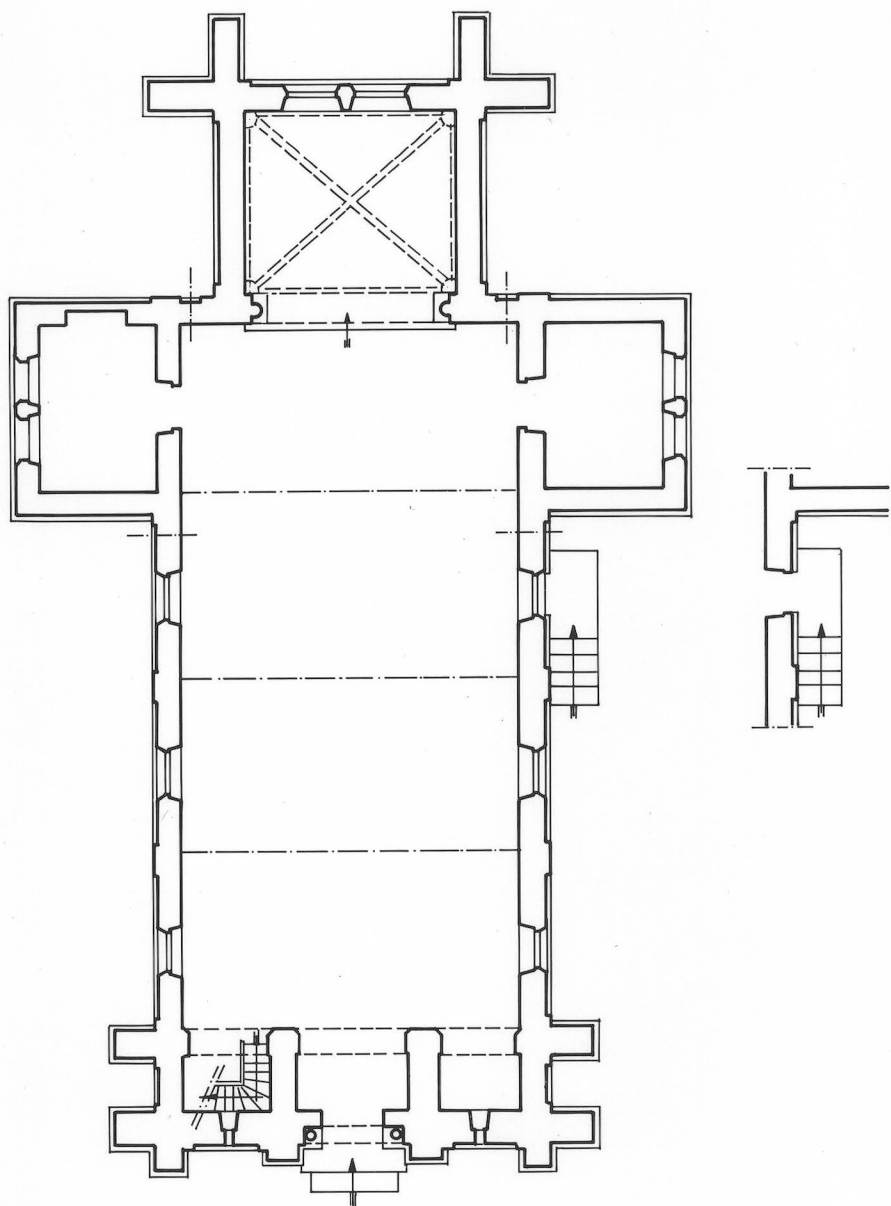


Fig.1 Elévations antérieure et droite

Ph.Inv. J.L.Duthu
85 21 0602 V



Fig.2 Elévation droite

Ph.Inv. J.L.Duthu
85 21 0601 V



Fig.3 Chevet

Ph.Inv. J.L.Duthu
85 21 0603 V



Fig.4

Vue intérieure prise de l'entrée

Ph.Inv. J.L.Duthu
85 21 0604 V



Fig.5 Vue intérieure prise depuis le chœur

Ph.Inv. J.L.Duthu
85 21 0605 V

