

Département : 21

■ IA00070851

Aire d'étude : SEURRE

Commune : AUVILLARS SUR SAONE

Dénomination : **GENERALITES**

Coordonnées : LAMBERT2 XO = 0808850 XE = 0812780 YN = 0234100 YS = 0231080

Dossier de PRE INVENTAIRE NORMALISE établi en 1985, 1987 par BRIGITTE FROMAGET, BERNARD LAUVERGEON, CHRISTIAN OLIVEREAU, ELISABETH REVEILLON

(C) INVENTAIRE GENERAL, 1985

TABLE DES MATIERES

MAISONS - FERMES

Auvillars sur Saône

EGLISE PAROISSIALE Sainte Madeleine
TOMBEAUX (2), d'Henri et Noël de Gallois
TOMBEAU, d'un seigneur d'Auvillars
DALLE FUNERAIRE, d'Etienne de Faucigny Lussinge
DALLE FUNERAIRE, de Gaspard Bernard de Sassenay
DALLE FUNERAIRE, de Jacques de Courcelles
CARRELAGE DE SOL
PORTE
VERRIERE, baie 0
VERRIERE, baie 1, calvaire
VERRIERE, baie 3, Rencontre d'Anne et Joachim à la Porte Dorée
VERRIERE, baie 5, Assomption
VERRIERE, baie 11
AUTEL
TABERNACLE
RETABLES (2)
CONFESSIONNAL
FONTS BAPTISMAUX, 1
FONTS BAPTISMAUX, 2
BENITIER
CLOTURE DE SANCTUAIRE
CHAIRE A PRECHER
STALLE
FAUTEUIL
LUSTRE, 1
LUSTRE, 2
STATUE, Saint Claude
STATUE, Saint Evêque
STATUE, Saint Jean-Baptiste
STATUE, Saint Sébastien
STATUE, Sainte au livre
STATUE, Sainte Barbe
STATUE, Sainte Catherine
STATUE, Sainte Madeleine
STATUE, Vierge à l'Enfant 1
STATUE, Vierge à l'Enfant 2
STATUE, Vierge à l'Enfant 3
PEINTURES (2)
PEINTURES MURALES (2) Saint Nicolas Sainte Catherine et Donatrice
PEINTURE MURALE
BANNIERE DE PROCESSION de la Société de Saint Laurent
BANNIERE DE PROCESSION Immaculée Conception et Sainte Catherine
BATON DE PROCESSION Saint Vincent
SEAU A EAU BENITE
CALICE, 1
CALICE, 2

TABLES DES MATIERES (suite)

CHANDELIERS D'AUTEL (6)
 CHANDELIERS D'AUTEL (4), 1
 CHANDELIERS D'AUTEL (4), 2
 CROIX D'AUTEL, 1
 CROIX D'AUTEL, 2
 CROIX DE PROCESSION, 1
 CROIX DE PROCESSION, 2
 PATENE
 CIBOIRE BOITE A HUILE DES MALADES
 CLOCHE, 1
 CLOCHE, 2
 CHASUBLE - VOILE DU CALICE

MAIRIE, C.R. 21
 ECOLE, C.R. 21
 CHATEAU - CHATEAU FORT, rue de l'Eglise et rue du Tertre
 PRESBYTERE, rue de l'Eglise
 MAISON, C.R. 14
 GIROUETTES (2)
 MAISON, rue du Tertre
 FERME, C.R. 11
 FERME, C.R. 21
 FERME, C.R. 4
 FERME, rue Corne
 FERME, rue des Creux
 FERME 1, rue du Creux Bâton
 FERME 2, rue du Creux Bâton
 FERME, R.D. 996
 CROIX DE CIMETIERE
 LAVOIR, rue du Bas
 PUIITS, rue du Creux Bâton et C.R. 14

Isolé

ORATOIRE, R.D. 996
 CROIX DE CHEMIN, R.D. 35 A

BIBLIOGRAPHIE SOMMAIRE

B.M. Dijon, Description archéologique..., fichier EPERY

BERTHEAU, G., le canton de Seurre en 1900... p. 62 - 63

Canton de Seurre, G..., IGMRAF, Image du Patrimoine, n° 54, 1988.

COURTEPEE, abbé C. et BEGUILLET, E., Description générale..., t.II,
p. 480 - 481.

DENIZOT, Abbé J. Encyclopédie du département de la Côte d'Or...
B.M. Dijon.

GUILLAUME, A., La Côte d'Or..., p. 448 - 449.

Voies romaines du département... Col. 260 - 261.

21 Auvillars-sur-Saône
Eglise Sainte-Madeleine

Documentation graphique

Saint Nicolas et un autre saint :

Paris, Médiathèque de l'architecture et du patrimoine (C.R.H.M).

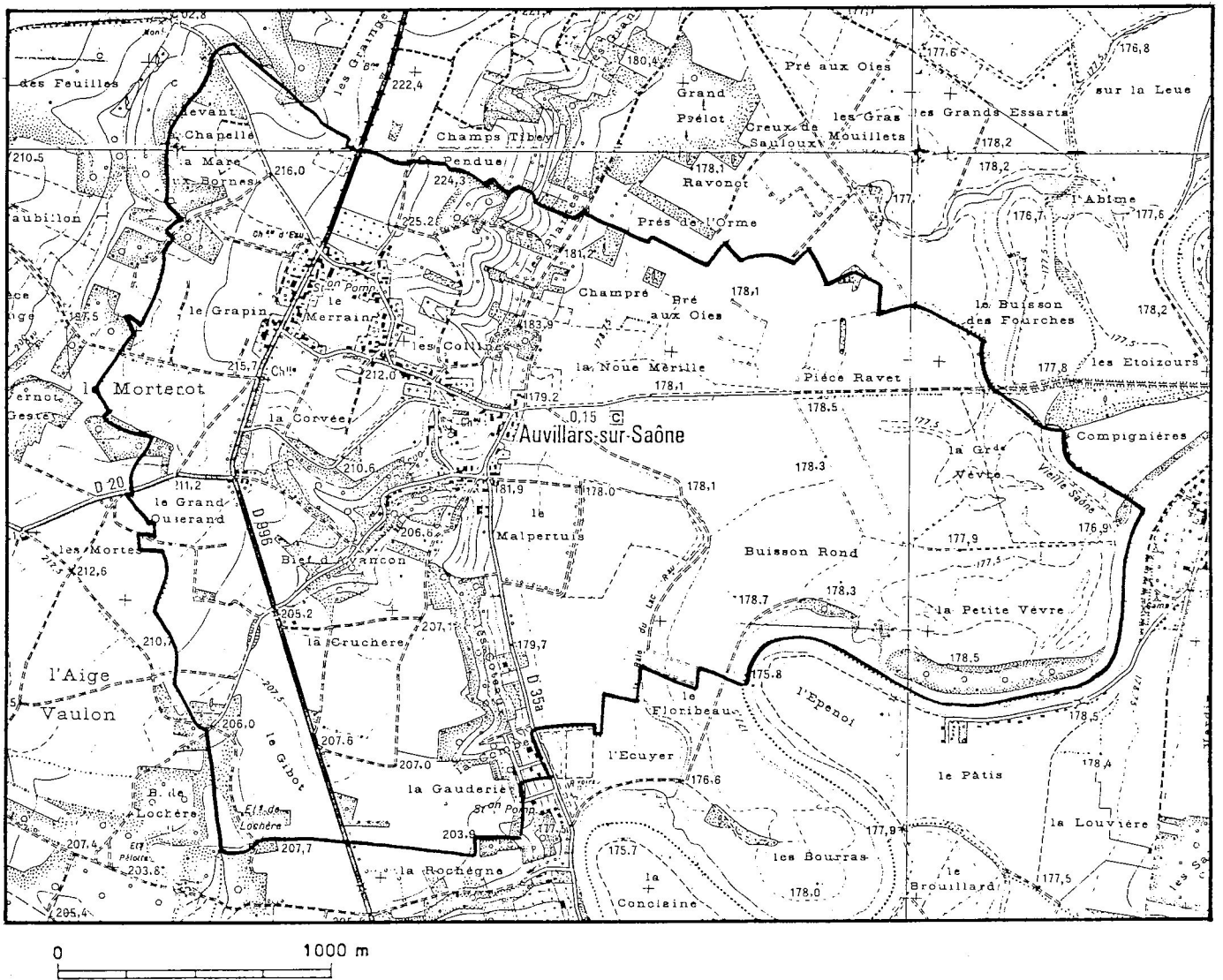
Références photographiques : R.S. 2866 et M.H. 20629.

Donatrice :

Paris, Médiathèque de l'architecture et du patrimoine (C.R.H.M).

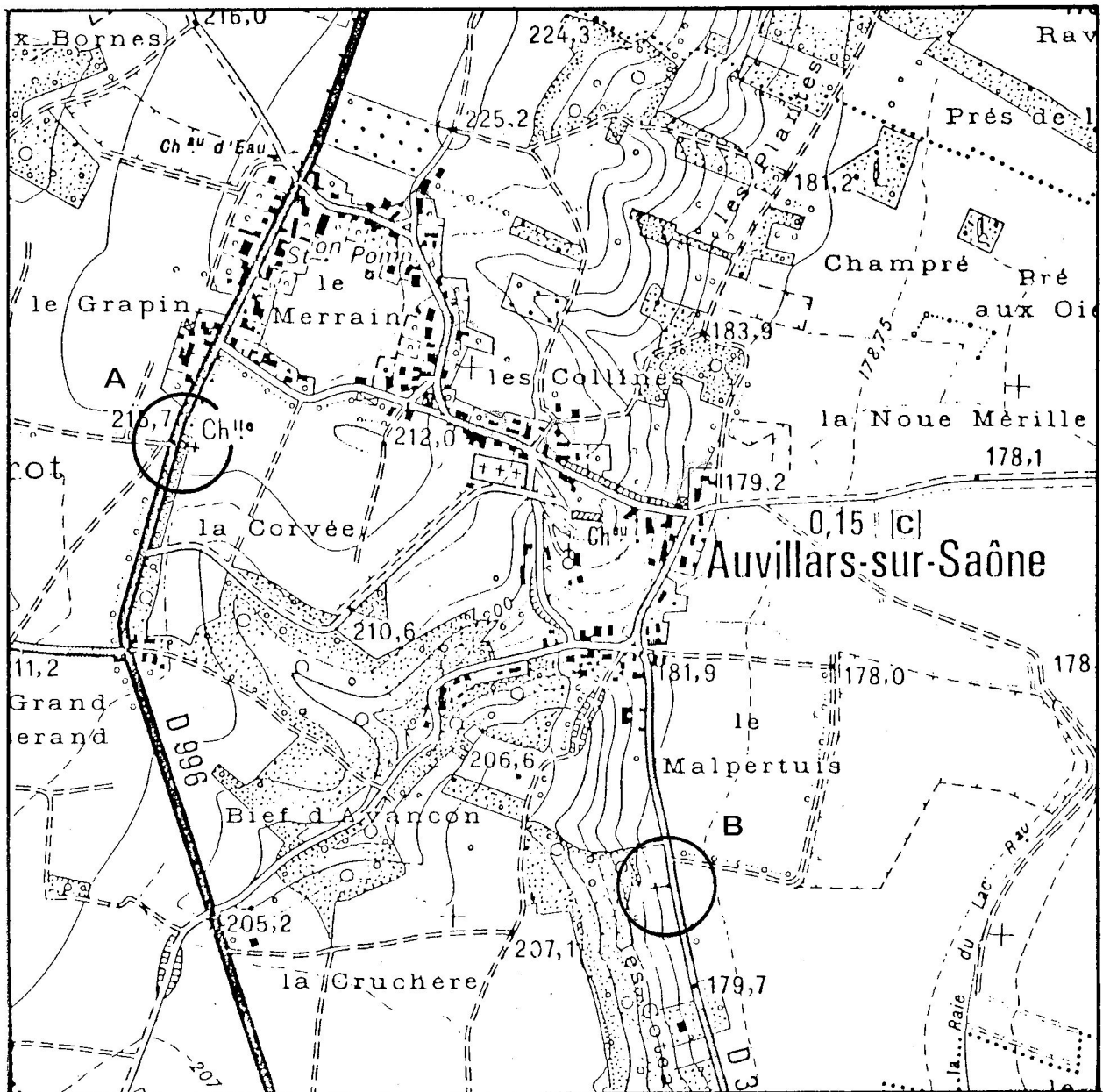
Référence photographique : R.S. 2867.

Pl. I La commune d'Auvillars-sur-Saône.
Extrait de la carte topographique de l'IGN au
1:25000e, Seurre 3124 Ouest, 1980.



Pl. II Oeuvres isolées sélectionnées
 Extrait de la carte topographique de l'IGN
 au 1:25000e, Seurre 3124 Ouest, 1980

A. Chapelle
 B. Croix de chemin

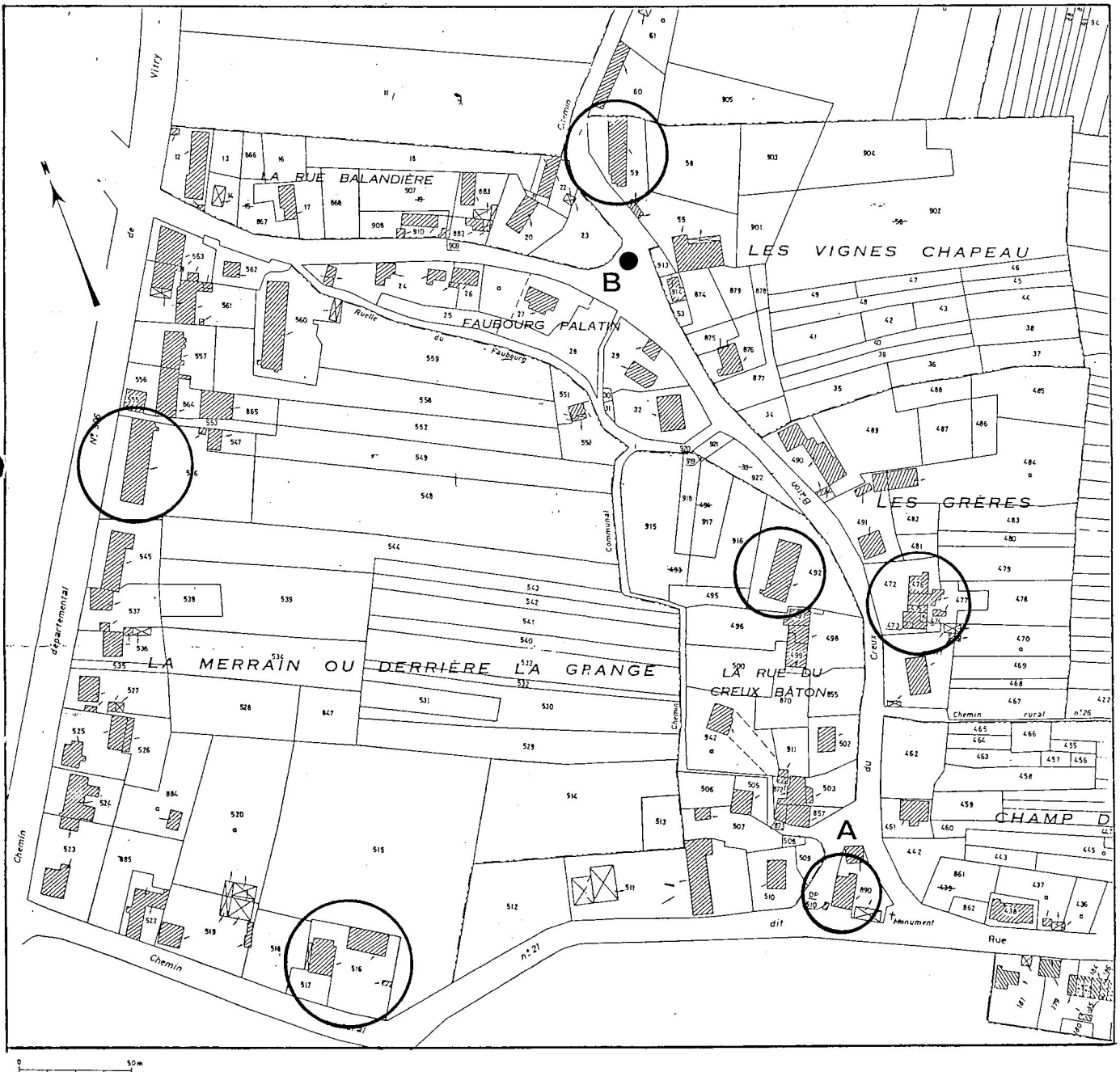


0

1000 m

Pl. III Oeuvres sélectionnées - Ouest du village
Extrait du plan cadastral au 1:1250e, section A1,
1981

- A. Mairie
- B. Puits communal



Pl. IV Oeuvres sélectionnées. Sud-Est du village

Extraits des plans cadastraux au 1:2500e - section B2, 1936, au 1:1250e, section C1, 1981.

A. Eglise paroissiale, B. presbytère, C. Ancienne école, D. Lavoir, E. Croix de cimetière

