

Département : 21

~~1A00061345~~ 1A00061345

Aire d'étude : NOLAY

Commune : NOLAY

Adresse : PLACE CARNOT

Dénomination : **MAISON**

Appellation et titre : DITE MAISON CARNOT

Coordonnées : LAMBERT2 X = 0774870 Y = 0219360

Cadastre : 1965 AC 148, 149

PROPRIETE PRIVEE

A SIGNALER

Dossier de PRE INVENTAIRE NORMALISE établi en 1978, 1986

(C) INVENTAIRE GENERAL, 1986

HISTORIQUE

MAISON CONSTRUITE DANS LA 1ERE MOITIE DU 18E SIECLE ET APPARTENANT A LA FAMILLE CARNOT.

DESCRIPTION

SITUATION : EN VILLAGE

COMPOSITION D'ENSEMBLE
Parties constituantes : COUR

MATERIAUX
Gros oeuvre : CALCAIRE, MOELLON, ENDUIT
Couverture : TUILE PLATE

STRUCTURE
Vaisseaux et étages : 1 ETAGE CARRE, ETAGE DE COMBLE

ELEVATIONS : ELEVATION A TRAVEES

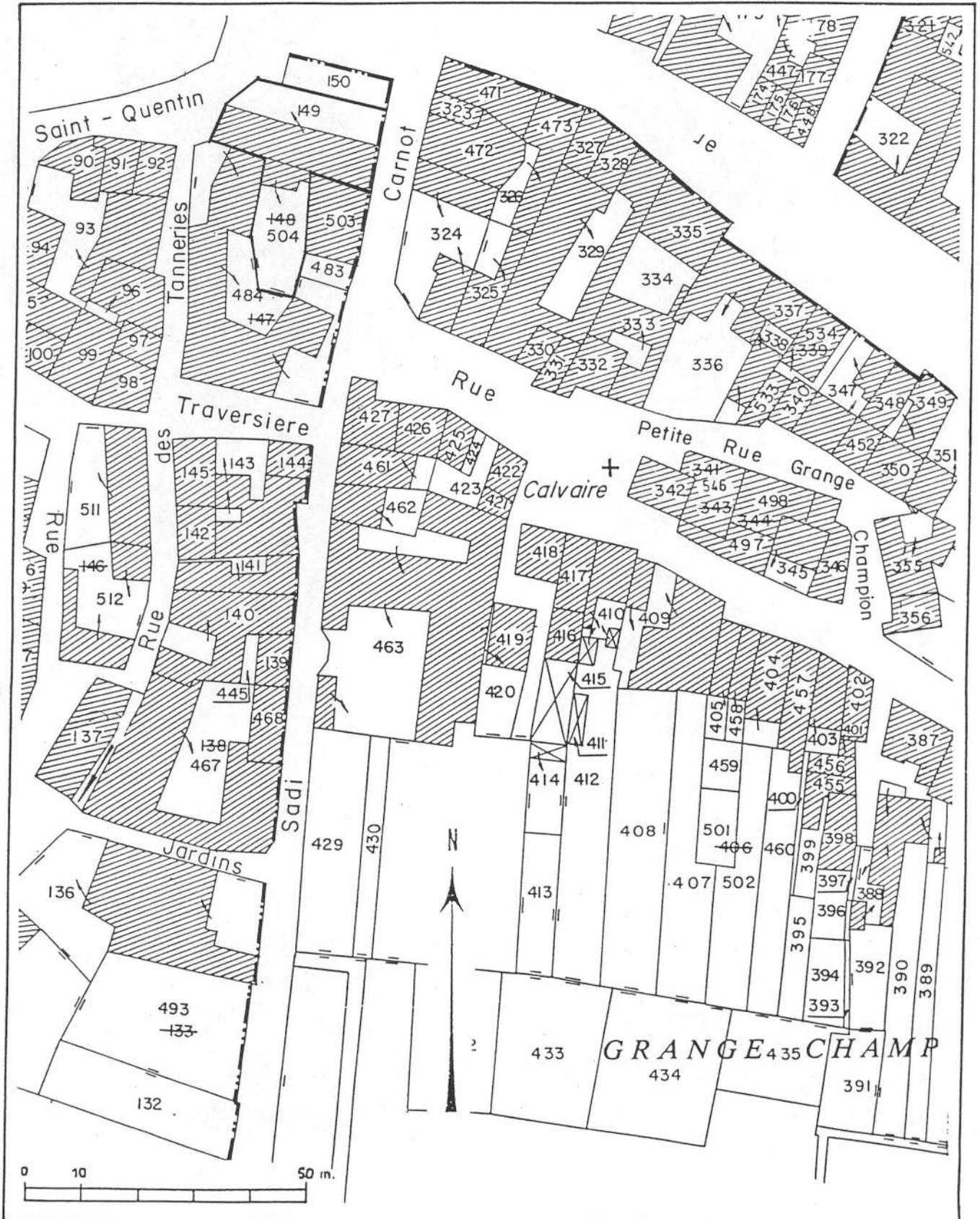
COUVERTURE : TOIT A LONGS PANS, CROUPE, NOUE

DISTRIBUTION : ESCALIER DE DISTRIBUTION EXTERIEUR, ESCALIER DROIT, ESCALIER INTERIEUR

DECOR
Technique : SCULPTURE, FERRONNERIE
Représentation : ARMOIRIES
ARMES DE LA FAMILLE CARNOT, SUPPORT : GRILLE DE BALCON

TYPOLOGIE : CORPS DE LOGIS PRINCIPAL FLANQUE D'UN SECOND CORPS DE LOGIS, PLUS PETIT, EN RETOUR D'EQUERRE SUR LA FACADE POSTERIEURE


Pl. I - Plan de situation et plan-masse.
Extrait du plan cadastral au 1:1000e, section AC de 1984.




21. NOLAY

MAISON CARNOT
(reproduction d'une gravure, B.M. Dijon)

79.21.2335.X2
Cliché J-L DUTHU





21. NOLAY

MAISON CARNOT (parcelle 149, section AC)

80.21.140 v
Cliché J-L DUTHU





21. NOLAY

MAISON (parcelle 148, section AC)

80.21.153 V
Cliché J-L DUTHU



21. NOLAY

MAISON (parcelle 148, section AC)
détail des portes

80.21.156 X
Cliché M. THIERRY



21. NOLAY

MAISON (parcelle 148, section AC)
détail de la grille du balcon

80.21.155 X
Cliché M. THIERRY



21. NOLAY

MAISON (parcelle 148, section AC)
détail de la lucarne centrale

80.21.154.X
Cliché M. THIERRY

