

Département : 21

Aire d'étude : NOLAY

Commune : MOLINOT

Dénomination : CHATEAU, CHATEAU FORT

Destinations successives et actuelle : FERME

~~18000~~ 18000 CA 321

Coordonnées : LAMBERT2 X = 0770840 Y = 0225940

Cadastre : 1958 AC 13

PROPRIETE PRIVEE

Dossier de PRE INVENTAIRE NORMALISE établi en 1978, 1986

(C) INVENTAIRE GENERAL, 1986

HISTORIQUE

DU CHATEAU CONSTRUIT EN 1346 D'APRES COURTEPE, ET ATTESTE EN 1348 DANS UNE REPRISE DE FIEF PAR JEAN DE FROLOIS, SEIGNEUR DU LIEU, IL NE SUBSISTE QU'UNE TOUR D'ANGLE ; CONSTRUCTION DE L'AILE DES COMMUNS ET RECONSTRUCTION DE LA PARTIE SUPERIEURE DE LA TOUR TRANSFORMEE EN COLOMBIER DANS LA 1ERE MOITIE DU 17E SIECLE ; CORPS DE LOGIS DU 18E SIECLE ; CHATEAU DEMANTELE VERS 1760.

DESCRIPTION

SITUATION : EN VILLAGE

COMPOSITION D'ENSEMBLE

Parties constituantes : ENCEINTE, OUVRAGE D'ENTREE, DONJON, BASSE COUR, JARDIN, FOSSE, ETANG, COLOMBIER, COMMUNS, ECURIES, FENIL

MATERIAUX

Gros oeuvre : CALCAIRE, GRES, ENDUIT PARTIEL
Couverture : TUILE PLATE

STRUCTURE

Vaisseaux et étages : 1 ETAGE CARRE

ELEVATIONS : ELEVATION A TRAVEES

COUVERTURE : TOIT A LONGS PANS, GROUPE, TOIT A L'IMPERIALE, TOIT EN PAVILLON

DISTRIBUTION : ESCALIER INTERIEUR

21

MOLINOT



n° département

commune

Village

adresse ou lieu-dit

Beaune

Nolay

arrondissement

canton

ANCIEN CHATEAU

dénomination et titre de l'œuvre

matricule

Repérage

Carte I.G.N.	échelle : 1 / 25 000	feuille : Epinac-Les-Mines 7-8	Lambert : II	X 770.84 Y 225.94
Cadastre	année : 1958	section : AC	parcelle : 13	
	année :	section :	parcelle :	

Propriétaire : propriété privéeDésignation actuelle :Protection M.H. :Etat de conservation : vestigesDossier établi le : 4 mars 1981

par E. Réveillon

revu le :

par

HISTORIQUE

Construit en 1346 d'après Courtépée, le château est cité en 1348 dans une reprise de fief par Jean de Frolois, seigneur du lieu, qui déclare tenir du Duc de Bourgogne son "chastel de molinet", puis dans un dénombrement de 1382 : "...lou chasteaul de molinot ensamble la cloison belle et lestan estans environ et soubz lou dit chasteaul, ensamble lou molin assis desoubz lou dit estah... (cf. documentation).

Un dénombrement de la seigneurie de 1637 en donne la description suivante : "... un château et maison forte à pont levis composée de trois grosses tours sans les autres petites, un grand corps de logis, la cour du donjon, trois ravelins, fossoyés du costé du pont leviz et par derrière environné d'un étang jusques audit fossé, la basse court endevant, le jardin potager et le parterre, le tout en un pourpris fermé de murailles. " (description reprise intégralement dans les dénombremments de 1656 et 1716).

Selon Denizot, le château aurait été démoli en 1776 par son propriétaire ; il était déjà démantelé vers 1760 (cf. notices topographiques).

Des descriptions sommaires de l'époque révolutionnaire (procès verbaux d'apposition de scellés, d'inventaire du mobilier et d'amodiation de biens nationaux), il ressort que les parties de l'édifice alors conservées, correspondent aux bâtiments actuels.

ANCIEN CHATEAU

DESCRIPTIONSituation :

- au Sud-Ouest de l'agglomération
- partie Est en bordure d'un étang (fig. 1 et 2) ; bâtiments de ferme devant la façade Nord ; ancien moulin au Sud-Est (cf. historique).

Composition d'ensemble :

Les bâtiments conservés sont situés en bordure d'un espace sensiblement carré, qui correspond à une ancienne cour fermée (cf. extrait du cadastre). Ils comprennent :

- au Nord, les anciens communs (actuellement dépendances de la ferme), flanqués à droite d'une tour sur l'angle.
- à l'Est, un corps de logis

Matériaux :

- gros oeuvre en pierre calcaire : murs de moellons équarris, crépis à l'exception de la tour (certains moellons en calcaire gréseux) ; encadrements en pierre de taille
- couverture de tuile plate.

Tour. structure

tour de plan circulaire à base légèrement talutée ; ancienne tour de défense (cf. infra) remaniée en colombier.

. élévations : cf. fig. 3 à 5

Murtrières au niveau inférieur, couronné d'un bandeau régnant ; quatre rangées de trous de boulins ; corniche en quart de rond régnante au niveau de l'appui des lucarnes (fig. 6).

. couverture

Toit à l'impériale avec lanterneau de plan circulaire.

Communs. structure :

- plan rectangulaire allongé, avec corps de passage central.
- les communs comprennent des écuries au rez-de-chaussée et des fenils à l'étage ; le corps de passage est constitué d'un passage couvert et d'une pièce à l'étage.

. élévations : cf. fig. 7 à 10

Corps de passage : portail à porte cochère et porte piétonne en plein-cintre, avec clés en bossage (fig. 11) ; fenêtre à l'aplomb de la porte cochère (les ouvertures extérieures des communs sont modernes).

. couverture :

Toit à longs pans sur les communs, en pavillon sur le corps de passage.

Corps de logis. structure :

Bâtiment de plan rectangulaire comprenant un rez-de-chaussée et un étage carré.

ANCIEN CHATEAU

- élévations (fig. 12) :
Élévations à travées ; linteaux des ouvertures déladés en arc segmentaire.
- couverture :
Toit à croupes.

CONCLUSIONS

La tour d'angle, dont les meurtrières attestent le caractère défensif, est le seul vestige du château construit au XIV^e siècle. Son aménagement en colombier - voire la reconstruction de la partie supérieure sur la base ancienne (on note une légère différence d'appareil) - a dû être effectué lors de la construction de l'aile des communs, dans la première moitié du XVII^e siècle : le fronton des lucarnes présente, de même que le portail du corps de passage, un décor caractéristique de cette époque.

Le corps de logis est un bâtiment du XVIII^e siècle.

DOCUMENTATION

A.D. Côte d'Or :

- B 10505, reprise de fief par Jean de Frolois, 31 décembre 1348.
- B 10529, dénombrement de la terre et seigneurie de Molinot par Guichard Dauphin, seigneur de Saligny, 28 octobre 1382.
- B 10733, dénombrement de la terre et seigneurie de Molinot ... appartenant à dame Louise Elisabeth d'Angennes, veuve de messire Antoine d'Aumont, 12 Août 1637.
- B 10780, dénombrement des seigneuries de Molinot, Aubigny-La-Ronce... par messire Antoine d'Aumont, maréchal de France, 6 mars 1656.
- B 10946, dénombrement des seigneuries de Molinot, Santosse et Aubigny-La-Ronce, par Louis duc d'Aumont, 3 avril 1716.
- C 3531 bis, notices topographiques sur les paroisses des recettes de Dijon, Nuits et Beaune..., vers 1757-1760, fol. 532.
- Q 1061, succession d'Henry Mairtet de Thorey (en particulier : procès-verbal d'amodiation de biens nationaux provenans de Mairtet dit Thorey, émigré, 22 prairial an III ; apposition de scellés et inventaire sommaire, 14 nivose an II ; inventaire estimatif destailé des meubles et effets du citoyen Mairtet à Molinot, 25 brumaire an III ; apposition de scellés au cy devant château de Molinot, 21 messidor an IV ; procès-verbal d'inventaire du mobilier national provenant de l'émigré Henri

ANCIEN CHATEAU

Mairetet à Molinot, 15 fructidor an VI ; déclaration des enfants et héritiers d'Henry Mairetet pour parvenir au partage des biens délaissés par le dit Mairetet, 14 frimaire an IX).

B.M. Dijon. DENIZOT (Abbé J.). Encyclopédie du département de la Côte d'Or... - ms., 1866 ..., t. IV, p. 237.

BOILLOT-BILLARD (Mme A.). Les seigneurs de Molinot, dans Mémoires de la Société d'histoire et d'archéologie de Beaune, t. 52 (1961-1963), p. 21-40.

COURTEPEE (Abbé Cl.), BEGUILLET (E.). Description générale et particulière du Duché de Bourgogne. - 3^e éd., 1967-1968, t. II, p. 331.

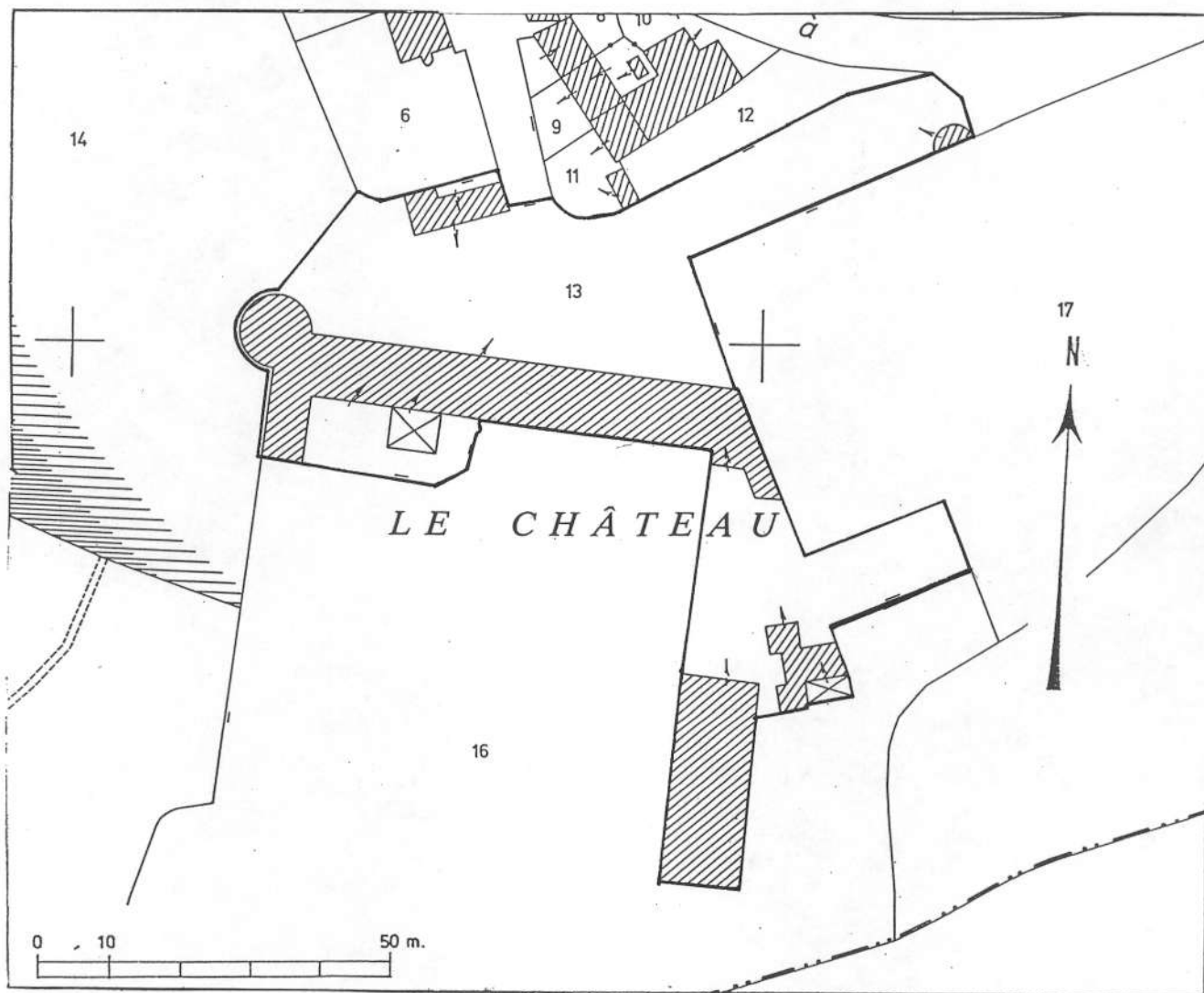
BREDEAULT (Abbé G.). Supplément à Courtépée, dans Mémoires de la Société d'histoire d'archéologie et de littérature de l'arrondissement de Beaune, t. XIX (1894), p. 293.

GUILLAUME (A.). La Côte d'Or. - 2^e éd., 1963, p. 147.

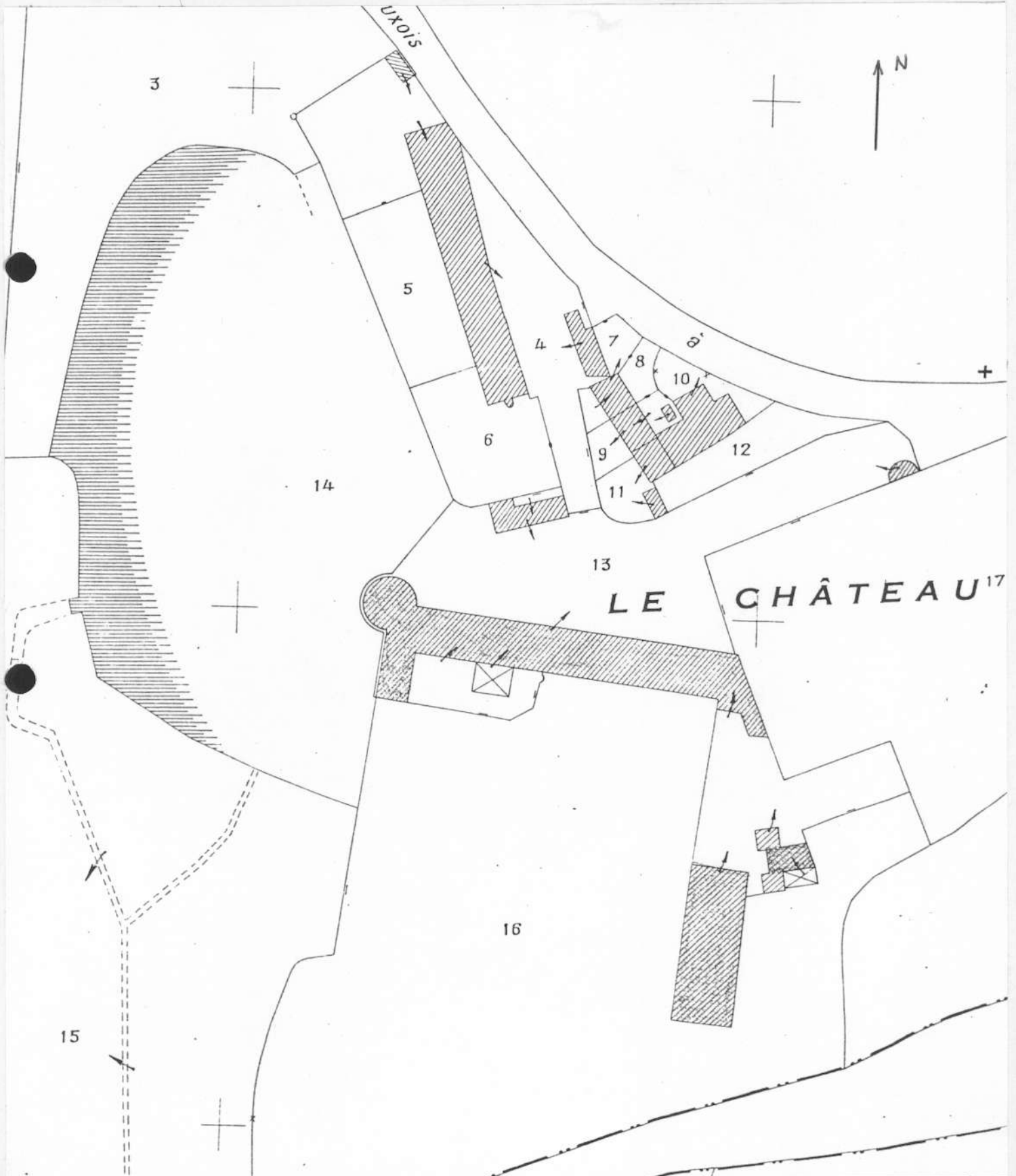
Voies romaines... et répertoire archéologique des arrondissements de Dijon et de Beaune. - 1872, col. 212.

Pl. I - Plan de situation et plan-masse.

Extrait du plan cadastral au 1:1000e, section AC de 1989.



ANCIEN CHATEAU
Plan de situation (extrait du cadastre 1958, section AC,
échelle 1/1000)



21. MOLINOT

ANCIEN CHATEAU
Reproduction d'une carte postale
ancienne (B. M. DIJON)

79.21.2413 X2
Cliché J-L DUTHU




21. MOLINOT

ANCIEN CHATEAU
Reproduction d'une carte postale
ancienne(B.M. DIJON, fichier Epery)

79.21.2355 X
Cliché J-L DUTHU

MOLINOT. — Le Château



Edition Romagnon



ANCIEN CHATEAU
Elévation Ouest

79.21.1810 V2
Cliché J-L DUTHU



21. MOLINOT

ANCIEN CHATEAU
Tour d'angle (vue de l'Ouest)

79.21.1811 V2
Cliché J-L DUTHU



ANCIEN CHATEAU
Tour d'angle et partie droite des communs

79.21.1804 V2
Cliché J-L DUTHU





ANCIEN CHATEAU

Tour d'angle, détail d'une lucarne

79.21.1805 X2

Cliché M. ROSSO







21. MOLINOT

ANCIEN CHATEAU

Communs: corps de passage et partie
gauche

79.21.1802 V2
Cliché J-L DUTHU





ANCIEN CHATEAU

Communs: corps de passage

79.21.1806 V2

Cliché J-L DUTHU



21. MOLINOT

ANCIEN CHATEAU

Corps de logis, façade postérieure

79.21.1812 V2

Cliché J-L DUTHU

