

Département : 21

~~0920~~ IA00061263

Aire d'étude : NOLAY

Commune : CORMOT LE GRAND

Adresse : C.D. 111

Dénomination : **EGLISE DITE CHAPELLE**

Vocable : SAINT ANTOINE

---

Coordonnées : LAMBERT2 X = 0775550 Y = 0220600

Cadastre : 1948 C2 452

PROPRIETE PUBLIQUE

Dossier de PRE INVENTAIRE NORMALISE établi en 1978, 1986

(C) INVENTAIRE GENERAL, 1986

---

### **HISTORIQUE**

CHAPELLE CONSTRUITE VRAISEMBLABLEMENT AU 16E SIECLE ; REMANIEE AU 18E SIECLE ; DEPLACEE D'ENVIRON 15 METRES POUR RAISON D'ALIGNEMENT AU 19E SIECLE AVEC MODIFICATION DE L'ORIENTATION ET DE DEUX CONTREFORTS.

### **DESCRIPTION**

SITUATION : EN VILLAGE

#### COMPOSITION D'ENSEMBLE

Parties constituantes : ENCLOS

#### MATERIAUX

Gros oeuvre : CALCAIRE, MOELLON

Couverture : TUILE MECANIQUE

#### STRUCTURE

Parti de plan : PLAN MASSE

Vaisseaux et étages : 1 VAISSEAU

Couvrement : VOUTE D'OGIVES

COUVERTURE : TOIT A LONGS PANS

21

CORMOT-LE-GRAND

n° département

commune

Village

adresse ou lieu-dit

Beaune

arrondissement

Nolay

canton

CHAPELLE SAINT-ANTOINE

dénomination et titre de l'œuvre

33.04

matricule

## Repérage

Carte I.G.N.

échelle : 1/25 000 feuille : Le Creusot 3-4

Lambert : II x 775.55

étendu 2220.60

Cadastre

année : 1948

section : C 2

parcelle : 452

année :

section :

parcelle :

Propriétaire : commune

Destination actuelle :

Protection M.H. :

État de conservation : bon

Dossier établi le : 28 septembre 1978 par J. L. Libourel et B. Fromaget

revu le :

par

DATATION

Chapelle probablement construite au XVI<sup>e</sup> siècle et remaniée au XVIII<sup>e</sup> siècle, notamment la façade qui appartient à un type de chapelle rurale fréquent dans le canton : la chapelle Saint-François de Santenay-Le-Haut (datée 1703), la chapelle Saint-Jean-Baptiste de Vauchignon (1738) et la chapelle Saint-Vincent de Cirey-Les-Nolay (1742).

En 1938, la chapelle a été déplacée et son orientation modifiée ainsi que l'emplacement du contrefort postérieur (cf. les extraits des cadastres de 1839 et 1948, planches I et II).

DESCRIPTIONSituation :

Chapelle située au centre du village, en bordure de la rue principale ; façades antérieure et latérales donnant sur un petit terrain nu (ancien enclos), chevet sur jardin.

Matériaux :

- murs de moellons équarris à joints rubannés.
- nervures, pilastres, encadrement des ouvertures, contreforts et campanile en pierre de taille.
- sol dallé.
- tuiles mécaniques.

Structure :. plan :

Édifice rectangulaire à 2 travées ; chevet au Sud.

. couvrement et supports :

Voûtes d'ogives séparées par un arc doubleau en plein-cintre. Nervures supportées par des culots aux 4 angles de la chapelle (cf. fig. 3 à 5) ; le doubleau et les nervures retombent, au centre, sur l'imposte d'un pilastre à dossier.

. contreforts :

2 contreforts antérieurs angulaires.

1 contrefort au droit du doubleau contre les murs latéraux.

Elévations extérieures : cf. fig. 1 et 2

Elévations intérieures :

- mur antérieur : porte rectangulaire entre deux fenêtres rectangulaires ; au dessus de la porte, fenêtre en plein-cintre à ébrasement intérieur.
- mur droit, 2<sup>e</sup> travée : 1 fenêtre en plein-cintre, une petite niche carrée contre le pilastre et une niche rectangulaire fermée par une porte en bois (cf. fig. 3).
- 1<sup>ère</sup> travée aveugle.
- mur gauche : 1 niche fermée par une porte, identique à celle du mur droit, dans la 2<sup>e</sup> travée.
- 1<sup>ère</sup> travée aveugle.
- chevet : 1 fenêtre en plein-cintre.

Couverture :

Toit à deux versants.

DOCUMENTATION

---

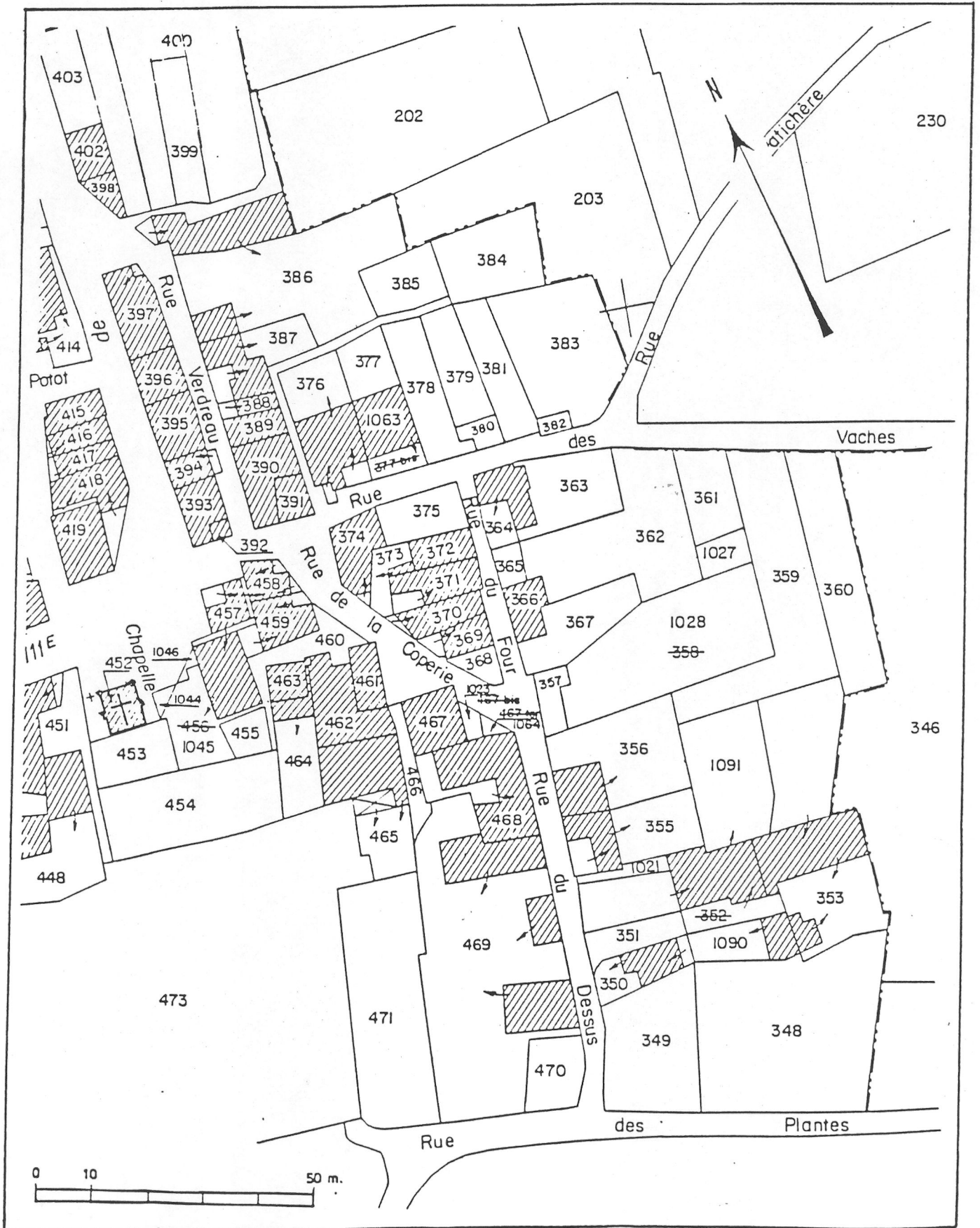
DENIZOT (Abbé J.). Encyclopédie du département de la Côte d'Or,  
1866, t. II, p. 237 [ B.M. Dijon mss. ]

Dictionnaire topographique de la France ... t. IX, la Côte d'Or,  
par A. Roserot, p. 122.

GUILLAUME (A.). La Côte d'Or, 1963, p. 149.

Pl. I - Plan de situation et plan-masse.

Extrait du plan cadastral au 1:1000e, section C2 de 1987.

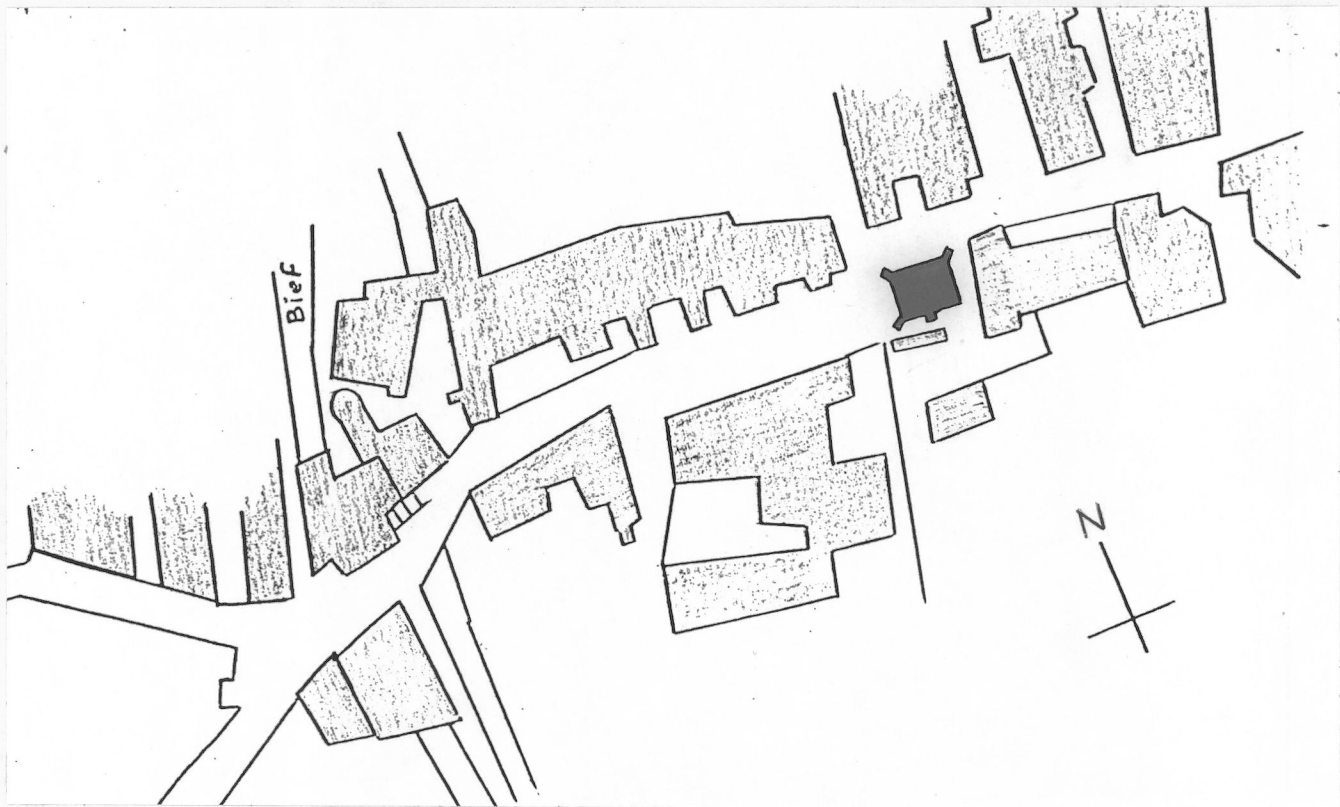


21. CORMOT-LE-GRAND

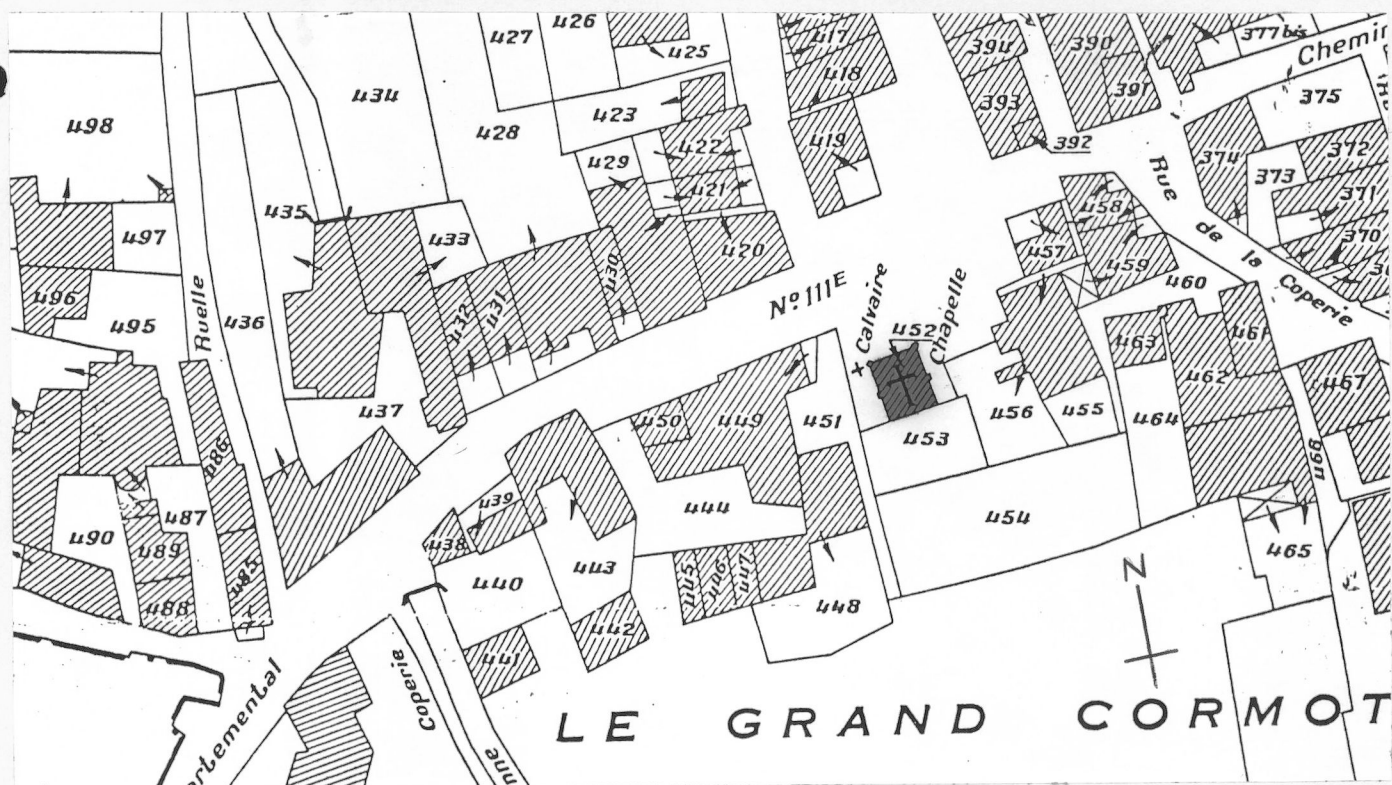
CHAPELLE SAINT-ANTOINE

Plan de situation, d'après le cadastre:

- I . de 1839, section C2, échelle 1/1000e
- II . de 1948, section C2, échelle 1/1000e.



I



II

21. CORMOT-LE-GRAND

CHAPELLE SAINT-ANTOINE

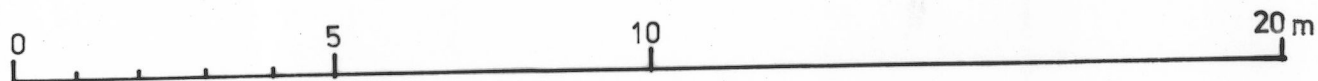
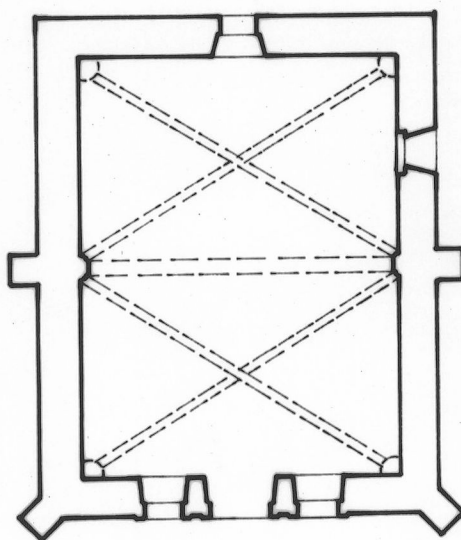
Plan

(relevé A. Morelière - 1979)

81.21.270 P

Cliché M. THIERRY

(20122100522A4YY.  
Alain MORELIÈRE)



21. CORMOT-LE-GRAND

CHAPELLE SAINT-ANTOINE  
Façade et mur gauche

79.21.49 V2  
Cliché M. ROSSO






21. CORMOT-LE-GRAND

CHAPELLE SAINT-ANTOINE  
Chevet et mur gauche

79.21.50 V2  
Cliché M. ROSSO







21. CORMOT-LE-GRAND

CHAPELLE SAINT-ANTOINE  
Détail : culot postérieur gauche  
de la 2e travée

79.21.53 X2  
Cliché M.THIERRY

