

Département : 21
Aire d'étude : NOLAY
Commune : BAUBIGNY
Lieu-dit : ORCHES
Adresse : GRANDE RUE

~~9992~~ 1A 00061235

Dénomination : **EGLISE DITE CHAPELLE**

Vocable : SAINT MARC

Coordonnées : LAMBERT2 X = 0778950 Y = 0223750

Cadastre : 1953 B1 120

PROPRIETE PUBLIQUE

Dossier de PRE INVENTAIRE NORMALISE établi en 1978, 1986

(C) INVENTAIRE GENERAL, 1986

HISTORIQUE

CHAPELLE CONSTRUITE AU 17E SIECLE OU AU DEBUT DU 18E SIECLE ; PORTAIL DU 15E SIECLE SANS DOUTE REMPLOYE.

DESCRIPTION

SITUATION : EN ECART

MATERIAUX

Gros oeuvre : CALCAIRE, MOELLON, ENDUIT PARTIEL
Couverture : TUILE MECANIQUE, ZINC

STRUCTURE

Parti de plan : PLAN MASSE
Vaisseaux et étages : 1 VAISSEAU
Couvrement : FAUSSE VOUTE EN BERCEAU SEGMENTAIRE

COUVERTURE : TOIT A LONGS PANS, FLECHE CARREE, PIGNON COUVERT

21 n° département	BAUBIGNY commune	
	Hameau d'ORCHES	
	adresse ou lieu-dit	
Beaune arrondissement	Nolay canton	
	CHAPELLE SAINT-MARC dénomination et titre de l'œuvre	33.04 matriculé

Repérage

Carte I.G.N.	échelle : 1/25 000	feuille : Beaune 5-6	Lambert : II x 778.95 y 223.75
Cadastre	année : 1953	section : B1	parcelle : 120
	année :	section :	parcelle :

Propriétaire : commune

Destination actuelle : cultuelle

Protection M.H. :

Etat de conservation : (cf. infra).

Dossier établi le : juin 1979

par B. Lauvergeon

revu le :

par

DESCRIPTION

Situation : situé au nord-est du hameau, sur un terrain de forte pente sud-nord ; façade en bordure de la rue principale.

Matériaux :

- gros-oeuvre : murs en appareil assisé de moellons équarris à joints beurrés.
 - . façade et clocher crépis.
 - . encadrements des ouvertures en pierre de taille.
- sols dallés.
- couverture : tuiles mécaniques (nef et choeur), plaques de zinc (clocher).

Structure :

- . plan : édifice de plan rectangulaire ; clocher de plan carré, dans-oeuvre en façade.
Nef de plan rectangulaire comprise entre un vestibule plus étroit et un choeur liturgique surelevés d'un degré rectiligne de deux marches, côté vestibule, d'une marche, côté choeur.
- . couverture et support :
Plafond (lattis plâtré) sur le vestibule et la nef, fausse-voûte en arc segmentaire (lattis plâtré ?) sur le choeur.
Trois entrants apparents plâtrés.

Elévations intérieures :

- revers de façade : (cf. fig. 8) portail remanié (traces de collage de part et d'autre de l'ouverture actuelle).
- élévations latérales : une fenêtre ébrasée en arc segmentaire de part

- . mur antérieur, mur gauche et choeur plâtrés.
- . murs droits du vestibule et de la nef en appareil irrégulier de moellons assisés, apparent (réfection récente).

Elévations extérieures : (cf. fig. 1 à 5).

- traces de reprise du portail visibles en façade (ancien portail de plus grande dimensions en plein-cintre ?)
- jour circulaire au pignon postérieur (fig. 5).

Couverture : toit à deux versants sur l'ensemble de l'édifice, en pavillon sur le choeur.

- coq en tôle de zinc emboutie (fig. 6).

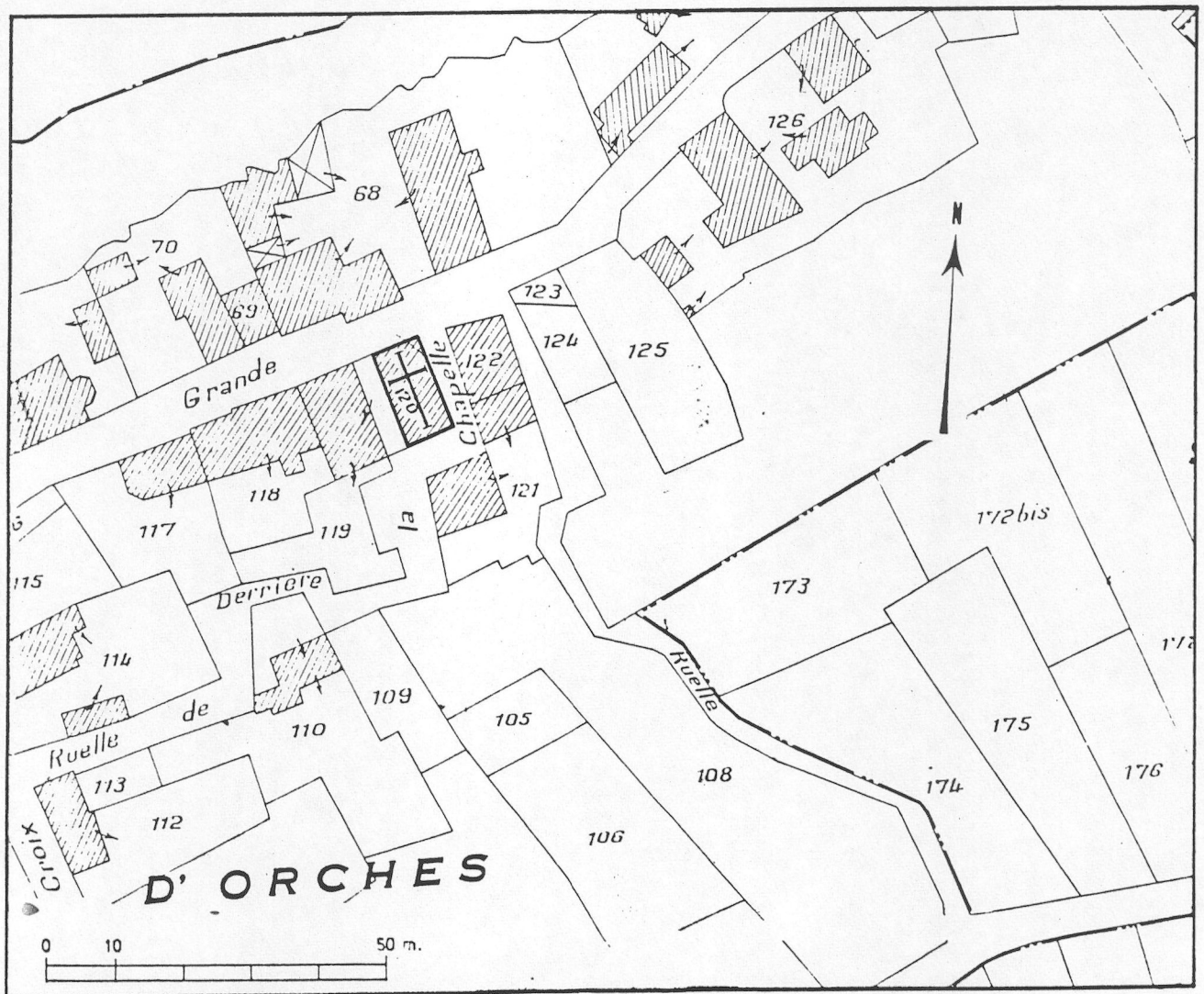
DOCUMENTATION

B. M. Dijon : Description archéologique de la Côte d'Or, par René Epery.
- Fichier manuscrit, début XXe siècle, fiche du 11 Mars 1929.

B. M. Dijon : Denizot (Abbé J.). Encyclopédie du département de la Côte d'Or..., ms, 1866, t. I, p. 197.

GUILLAUME (A.). La Côte d'Or..., 2e éd. , 1963, p.117.

Pl. I - Plan de situation et plan-masse.
Extrait du plan cadastral au 1:1000e, section B1 de 1953.



21. BAUBIGNY

Hameau d'ORCHES
CHAPELLE SAINT-MARC

Extrait du cadastre de 1953, section B, échelle 1/1000.



21. BAUBIGNY, hameau d'ORCHES

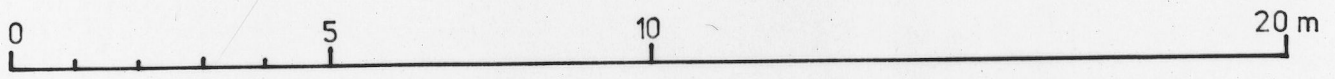
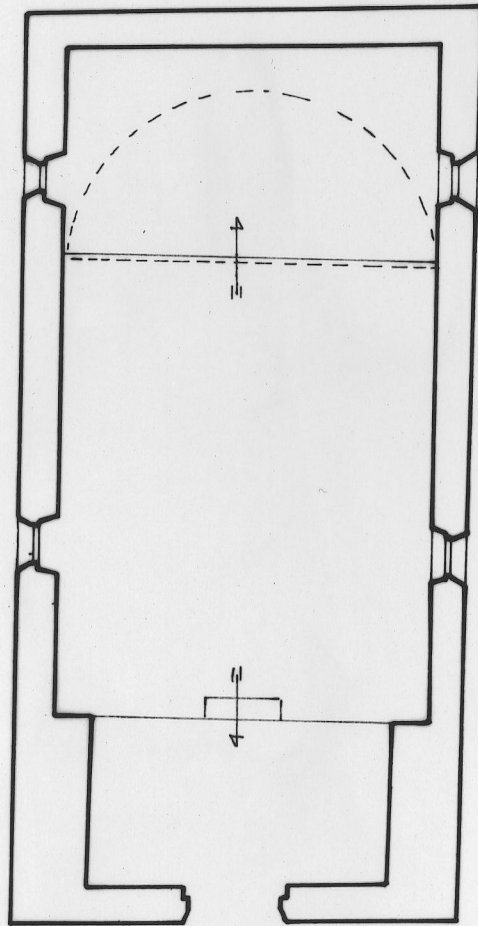
81.21.269 P

Cliché M. THIERRY

CHAPELLE SAINT-MARC

Plan

(relevé M. Dominik - A. Morelière - 1979)



21. BAUBIGNY, hameau d'ORCHES

CHAPELLE SAINT-MARC
Vue de 3/4 droit

79.21.182 V2
Cliché M. THIERRY



21. BAUBIGNY, hameau d'ORCHES

CHAPELLE SAINT-MARC
Façade et clocher, vue de 3/4 droit

79.21.180 V2
Cliché M. THIERRY





21. BAUBIGNY, hameau d'ORCHES

CHAPELLE SAINT-MARC
Portail


79.21.183 V2
Cliché M.THIERRY



21. BAUBIGNY, hameau d'ORCHES

CHAPELLE SAINT-MARC
Chevet

79.21.184 V2
Cliché M. THIERRY



21. BAUBIGNY, hameau d'ORCHES

CHAPELLE SAINT-MARC
Croix et coq du clocher

79.21.185 X2
Cliché M. ROSSO



21. BAUBIGNY, hameau d'ORCHES

CHAPELLE SAINT-MARC
Vue depuis l'entrée

79.21.186 V2
Cliché M. THIERRY



21. BAUBIGNY, hameau d'ORCHES

CHAPELLE SAINT-MARC
Vue depuis le chœur

79.21.187 V2
Cliché M. THIERRY

