


FONDERIE ET ENTREPÔT COMMERCIAL JAPY DITS LA FONDERIE, ACTUELLEMENT ATELIERS MUNICIPAUX

Bourgogne-Franche-Comté, Territoire de Belfort
Beaucourt
rue de Vandoncourt

Dossier IA90000078 réalisé en 2000
Auteur(s) : Bernard Lardière, Raphaël
Favereaux



Historique

Un premier bâtiment à usage de forge et d'atelier de serrurerie est établi par Frédéric Japy au tout début du 19e siècle. Il complète la fabrique d'ébauches de montres dite la Pendulerie (étudiée : [voir le dossier IA90000076](#)) et l'usine des Fonteneilles (étudiée : [voir le dossier IA90000077](#)) établie vers 1806 pour diversifier la production (quincaillerie). Vraisemblablement touchée par l'incendie de 1815 qui ravage la Pendulerie, la forge est rétablie et perdure jusqu'en 1880, où elle est détruite et remplacée par les magasins généraux des usines Japy. Ces bâtiments subiront un nouvel incendie en 1908. Entre 1880 et 1882, de l'autre côté de la rue de Vandoncourt, est construite une vaste fonderie pour métaux ferreux et non-ferreux. Entièrement mécanisée, elle permet la fonte des carcasses (moteurs, pompes) et le moulage des pièces de métaux non-ferreux utilisées dans le secteur de la construction mécanique et électrique. La fabrication des moteurs à explosion est arrêtée en 1940. En 1949, la production atteint 7000 moteurs électriques et 6000 pompes semi-rotatives ; l'assemblage étant réalisé sur un autre site de la société, l'usine des Prés à Beaucourt (étudiée : [voir le dossier IA90000079](#)). Il semble qu'au moment de l'éclatement de la société Japy Frères, en 1955, la fonderie soit rattachée à la société indépendante d'Electromécanique Japy, qui poursuit la fabrication du matériel électrique (moteurs, alternateurs, groupes convertisseurs, etc). La production mensuelle atteint 250 tonnes de produits travaillés en 1977. La fonderie fonctionne jusqu'au début des années 1980. Elle a été rasée en 1984, à l'exception des magasins généraux, achetés par la commune et servant aujourd'hui d'ateliers municipaux. 115 personnes en 1977.

Période(s) principale(s) : 4e quart 19e siècle / 1er quart 20e siècle

Description

Les bâtiments sont en rez-de-chaussée, en moellon de calcaire enduit, couverts de toit à longs pans ou d'appentis en tuile mécanique.

Éléments descriptifs

Murs : calcaire, moellon, enduit

Toit : tuile mécanique

Étages : en rez-de-chaussée

Énergie utilisée : énergie électrique, achetée

Sources documentaires

Documents figurés

- **Vue aérienne de la fonderie.**

Vue aérienne de la fonderie. Photographie, s.d. [vers 1949]. Dans : " L'Opinion économique et financière : Franche-Comté ", Paris : s.n., 1949, p. 65.

- **Atelier de seconde fusion.**

Atelier de seconde fusion. Photographie, s.d. [vers 1948-1950].

Lieu de conservation : Archives départementales du Territoire de Belfort, Belfort- Cote du document : 9 J P 3

- **Plan monumental des grandes usines de la vallée de Montbéliard et partie du Territoire de Belfort [la fonderie].**
Plan monumental des grandes usines de la vallée de Montbéliard et partie du Territoire de Belfort [la fonderie]. Dessin, s.d. [début 20e siècle].
Lieu de conservation : Archives départementales du Territoire de Belfort, Belfort- Cote du document : 9 J 1 D 4-7
- **Plan-masse de la fonderie [extrait du plan parcellaire].**
Plan-masse de la fonderie [extrait du plan parcellaire]. Dessin, 1896.
Lieu de conservation : Archives départementales du Territoire de Belfort, Belfort- Cote du document : O 2 O p 491
- **Vue aérienne depuis le sud-ouest en 1982.**
Vue aérienne depuis le sud-ouest en 1982. SRI. Inventaire topographique du canton de Beaucourt (1981-1982).
Lieu de conservation : Collection particulière

Informations complémentaires

- **Voir le dossier numérisé** : <https://patrimoine.bourgognefranchecomte.fr/gtrudov/IA90000078/index.htm>

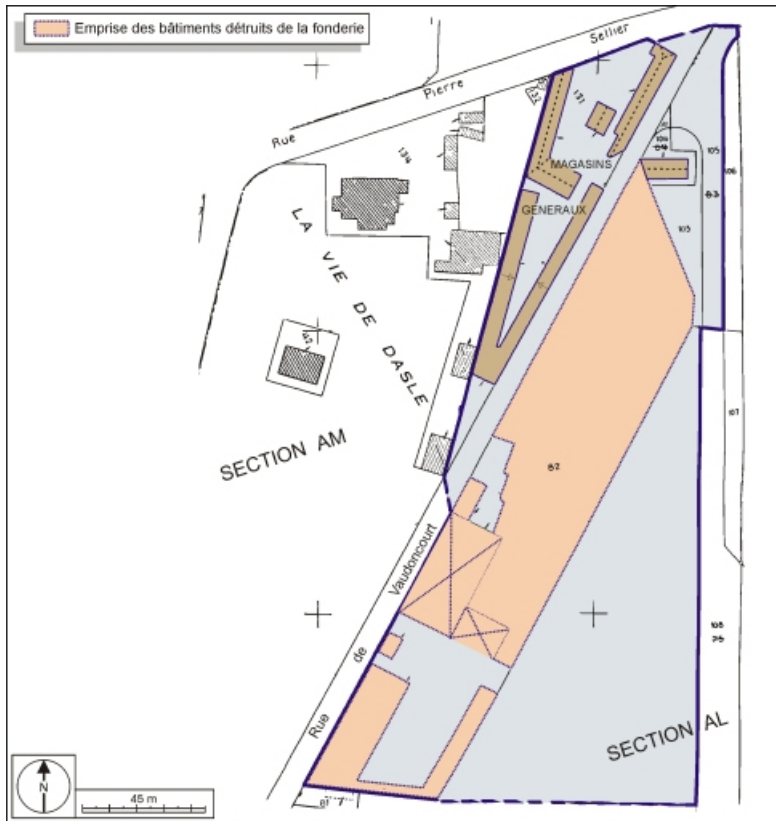
Thématiques : patrimoine industriel du Territoire de Belfort

Aire d'étude et canton : Territoire de Belfort

Dénomination : fonderie, entrepôt commercial

Parties constituantes non étudiées : entrepôt industriel, magasin industriel

© Région Bourgogne-Franche-Comté, Inventaire du patrimoine



Plan-masse et de situation. Montage d'extraits de plan cadastral, 1979, sections AL et AM, 1:000, le tout réduit à 1:1500.
90, Beaucourt rue de Vandoncourt

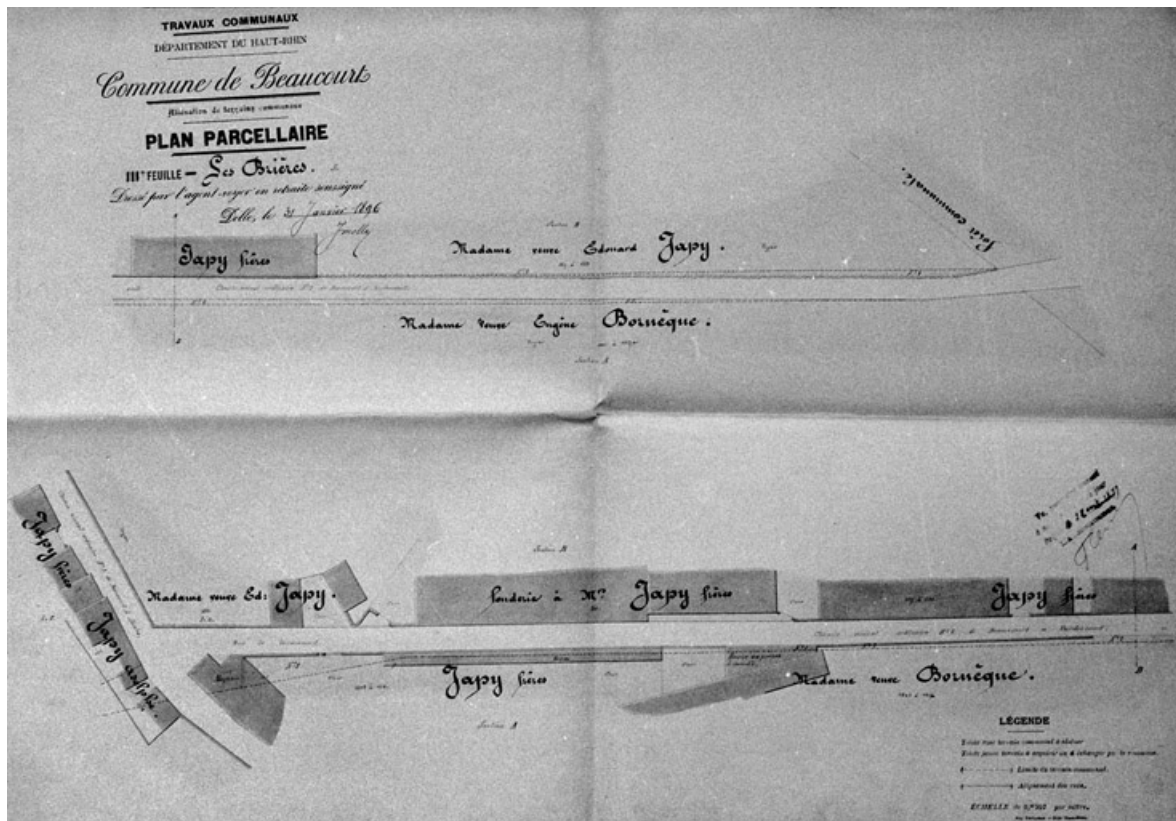
N° de l'illustration : 20039000019NUDA

Date : 2003

Auteur : André Céréza

Reproduction soumise à autorisation du titulaire des droits d'exploitation

© Région Bourgogne-Franche-Comté, Inventaire du patrimoine



Plan-masse de la fonderie [extrait du plan parcellaire].

90, Beaucourt rue de Vandoncourt

Source :

Dessin, 1896. Lieu de conservation : Archives départementales du Territoire de Belfort, Belfort. Cote : O 2 O p 491

Lieu de conservation : Archives départementales du Territoire de Belfort, Belfort - Cote du document : O 2 O p 491

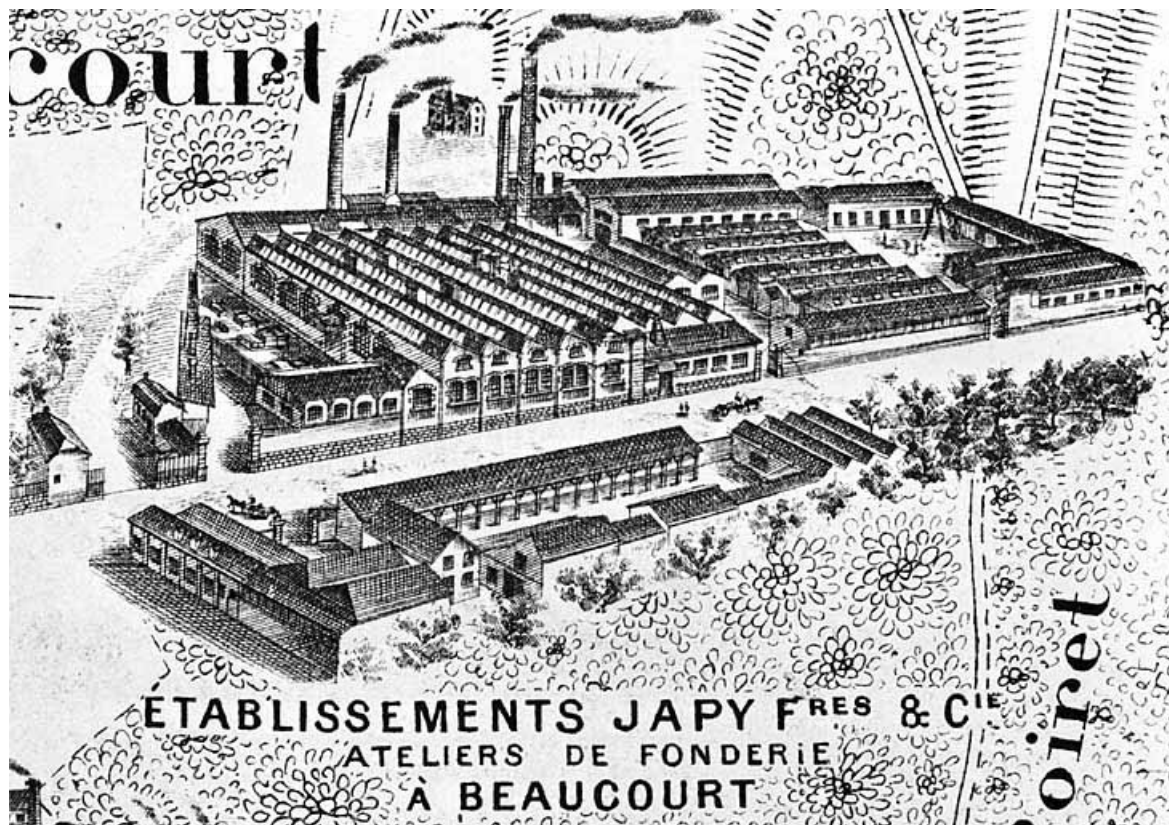
N° de l'illustration : 19829000090Z

Date : 1982

Auteur : Yves Sancey

Reproduction soumise à autorisation du titulaire des droits d'exploitation

© Région Bourgogne-Franche-Comté, Inventaire du patrimoine



Plan monumental des grandes usines de la vallée de Montbéliard et partie du Territoire de Belfort [la fonderie].
90, Beaucourt rue de Vandoucourt

Source :

Dessin, s.d. [début 20e siècle]. Lieu de conservation : Archives départementales du Territoire de Belfort, Belfort.

Cote : 9 J 1 D 4-7

Lieu de conservation : Archives départementales du Territoire de Belfort, Belfort - Cote du document : 9 J 1 D 4-7


N° de l'illustration : 20029000037X

Date : 2002

Auteur : Jérôme Mongreville

Reproduction soumise à autorisation du titulaire des droits d'exploitation

© Région Bourgogne-Franche-Comté, Inventaire du patrimoine



Vue aérienne de la fonderie.

90, Beaucourt rue de Vandoncourt

Source :

Photographie, s.d. [vers 1949]. Dans : " L'Opinion économique et financière : Franche-Comté ", Paris : s.n., 1949, p. 65.


N° de l'illustration : 20019000505X

Date : 2001

Auteur : Jérôme Mongreville (reproduction)

Reproduction soumise à autorisation du titulaire des droits d'exploitation

© Région Bourgogne-Franche-Comté, Inventaire du patrimoine



Atelier de seconde fusion.

90, Beaucourt rue de Vandoncourt

Source :

Photographie, s.d. [vers 1948-1950]. Lieu de conservation : Archives départementales du Territoire de Belfort, Belfort. Cote : 9 J P 3

Lieu de conservation : Archives départementales du Territoire de Belfort, Belfort - Cote du document : 9 J P 3


N° de l'illustration : 19869000022Z

Date : 1986

Auteur : Yves Sancey (reproduction)

Reproduction soumise à autorisation du titulaire des droits d'exploitation

© Région Bourgogne-Franche-Comté, Inventaire du patrimoine



Vue aérienne depuis le sud-ouest en 1982.

90, Beaucourt rue de Vandoncourt

Source :

SRI. Inventaire topographique du canton de Beaucourt (1981-1982). Lieu de conservation : collection particulière

Lieu de conservation : Collection particulière

N° de l'illustration : 20029000019X

Date : 2002

Auteur : Jérôme Mongreville (reproduction)

Reproduction soumise à autorisation du titulaire des droits d'exploitation

© Région Bourgogne-Franche-Comté, Inventaire du patrimoine



Les magasins généraux depuis l'entrée en 1981. SRI. Enquête régionale sur les bâtiments industriels (1979-1981).
90, Beaucourt rue de Vandoncourt

N° de l'illustration : 19819000080X

Date : 1981

Auteur : Yves Sancey

Reproduction soumise à autorisation du titulaire des droits d'exploitation

© Région Bourgogne-Franche-Comté, Inventaire du patrimoine



La cour de la fonderie en 1981. SRI. Enquête régionale sur les bâtiments industriels (1979-1981).
90, Beaucourt rue de Vandoncourt

N° de l'illustration : 19819000081X

Date : 1981

Auteur : Yves Sancey

Reproduction soumise à autorisation du titulaire des droits d'exploitation

© Région Bourgogne-Franche-Comté, Inventaire du patrimoine



Les ateliers de la fonderie en 1981. SRI. Enquête régionale sur les bâtiments industriels (1979-1981).
90, Beaucourt rue de Vandoncourt

N° de l'illustration : 19819000082X

Date : 1981

Auteur : Yves Sancey

Reproduction soumise à autorisation du titulaire des droits d'exploitation

© Région Bourgogne-Franche-Comté, Inventaire du patrimoine



Magasins généraux : vue de l'entrée.

90, Beaucourt rue de Vandoncourt

N° de l'illustration : 20029000319X

Date : 2002

Auteur : Yves Sancey

Reproduction soumise à autorisation du titulaire des droits d'exploitation

© Région Bourgogne-Franche-Comté, Inventaire du patrimoine



Magasins généraux : passage vers la cour.

90, Beaucourt rue de Vandoncourt

N° de l'illustration : 20029000320X

Date : 2002

Auteur : Yves Sancey

Reproduction soumise à autorisation du titulaire des droits d'exploitation

© Région Bourgogne-Franche-Comté, Inventaire du patrimoine



Magasins généraux : atelier (?).
90, Beaucourt rue de Vandoncourt

N° de l'illustration : 20029000322X

Date : 2002

Auteur : Yves Sancey

Reproduction soumise à autorisation du titulaire des droits d'exploitation

© Région Bourgogne-Franche-Comté, Inventaire du patrimoine



Magasins généraux : atelier.

90, Beaucourt rue de Vandoncourt

N° de l'illustration : 20029000321X

Date : 2002

Auteur : Yves Sancey

Reproduction soumise à autorisation du titulaire des droits d'exploitation

© Région Bourgogne-Franche-Comté, Inventaire du patrimoine



La cour des magasins généraux.

90, Beaucourt rue de Vandoncourt

N° de l'illustration : 20029000323X

Date : 2002

Auteur : Yves Sancey

Reproduction soumise à autorisation du titulaire des droits d'exploitation

© Région Bourgogne-Franche-Comté, Inventaire du patrimoine