

## CHÂTEAU, PUIS TRÉFILIERIE ET USINE DE PETITE MÉTALLURGIE DITES LE CHÂTEAU

Bourgogne-Franche-Comté, Territoire de  
Belfort  
Grandvillars  
rue Kléber

Dossier IA90000063 réalisé en 2000

Auteur(s) : Raphaël Favereaux



### Historique

Le château de Grandvillars, édifié vers 1790 pour la famille de Pra Peseux, est l'oeuvre de l'architecte alsacien Jean-Baptiste Kléber. Le site (château, dépendances et jardins) est acquis au début du 19<sup>e</sup> siècle par Jean-Baptiste Migeon, propriétaire des forges de Grandvillars. Vers 1819, la société Migeon et Dominé fait bâtir à côté du château un atelier contenant des bobines de tréfilerie. En 1828, la société aménage une fabrique de vis à bois dans le château et convertit les deux pavillons servant de communs en bureaux et magasin industriel. Il semble que l'atelier de tréfilerie disparaisse à cette époque. Différents logements ouvriers sont construits dans le second quart du 19<sup>e</sup> siècle. En 1837, l'usine est équipée d'une centaine de tours à main, et le canal de fuite voit son tracé modifié. Vers 1847, une boulangerie est bâtie contre le bâtiment des bureaux. Vers 1855, l'établissement dit usine du Château est affecté au filetage des vis à métaux, tandis que la fabrication des vis à bois est transférée à l'usine du Moulin (étudiée : voir le dossier IA90000065). L'usine est équipée d'une machine à vapeur en 1863, pour laquelle est construite une salle des machines dans le prolongement du bâtiment d'eau. Elle est raccordée au réseau ferré par embranchement particulier vers 1880, et connaît diverses extensions vers le sud entre 1890 et 1913. Outre des bâtiments en rez-de-chaussée couverts de sheds, un atelier de fabrication à étages, semblable à ceux des forges de Morvillars (90) et de Grandvillars, est construit en 1912-1913 à l'emplacement des communs sud, rasés à cette occasion. Un logement ouvrier collectif est détruit vers 1930, et la cheminée de la salle des machines est abattue vers 1955. L'usine poursuit le travail de finition de la boulonnerie, mais évolue dans la seconde moitié du siècle vers le stockage et l'expédition des produits finis. Après la création de la Générale de Forgeage et Décolletage (GFD) en 1968, ces activités sont transférées dans les nouveaux locaux du port de Bourogne (90), ce qui entraîne l'abandon progressif du site, puis sa fermeture en 1976. Laissés à l'abandon, les bâtiments ont tous été rasés au début des années 1980, à l'exception du château, du pavillon des communs nord (dernièrement occupé par une conciergerie, un logement et une infirmerie) et de la salle des machines. Installation d'une nouvelle roue hydraulique de grande largeur en 1843. Mise en place de 400 (?) tours et de machines à fendre les têtes de vis en 1854. Présence en 1863 d'une machine à vapeur de 30 ch, servant de moteur auxiliaire à une turbine et à une roue hydraulique. Installation d'une usine à gaz pour l'éclairage des ateliers en 1864. 300 personnes vers 1920, 70 en 1976. Existence d'un fonds d'archives privées.

**Période(s) principale(s) :** 4<sup>e</sup> quart 18<sup>e</sup> siècle / 3<sup>e</sup> quart 19<sup>e</sup> siècle / limite 19<sup>e</sup> siècle 20<sup>e</sup> siècle

**Auteur(s) de l'oeuvre :**

Jean-Baptiste Kléber (architecte, attribution par travaux historiques)

### Description

Site industriel desservi par embranchement ferroviaire (désaffecté). Le château est en pierre de taille, à un étage de soubassement (à bossages continus en table), un rez-de-chaussée surélevé et un étage carré. Le pavillon des communs est en moellon de calcaire enduit, étage carré, toit à croupe couvert en tuile plate.

### Éléments descriptifs

**Murs :** calcaire, moellon, pierre de taille, enduit

**Toit** : tuile mécanique, tuile plate

**Etages** : étage de soubassement, rez-de-chaussée surélevé, 1 étage carré

**Energie utilisée** : énergie hydraulique produite sur place, énergie thermique produite à distance, énergie électrique achetée

## Sources documentaires

### Documents figurés

- **L'usine du Château en 1983 depuis l'ouest.**

L'usine du Château en 1983 depuis l'ouest. Photogr, par Courvoisier (photographe)

Lieu de conservation : Collection particulière

- **Plan de la tirerie de fil-de-fer, martin et chaufferie, situés près du Château de Grandvillard [coupe transversale, plan au sol et plan du 1er étage].**

Plan de la tirerie de fil-de-fer, martin et chaufferie, situés près du Château de Grandvillard [coupe transversale, plan au sol et plan du 1er étage]. Dessin, plume, lavis, échelle 1:100, Strasbourg, le 15 mai 1819, par Parent (géomètre)

Lieu de conservation : Archives départementales du Territoire de Belfort, Belfort- Cote du document : 7 S 172

- **Commune de Grandvillars. Plan des dispositions prises par les soussignés pour l'établissement d'une machine à vapeur avec chaudière dans leur usine dite le Château à Grandvillars [plan, coupe et élévation].**

Commune de Grandvillars. Plan des dispositions prises par les soussignés pour l'établissement d'une machine à vapeur avec chaudière dans leur usine dite le Château à Grandvillars [plan, coupe et élévation]. Dessin, calque, plume, lavis, échelles diverses, Forges de Morvillars, le 26 février 1863.

Lieu de conservation : Archives départementales du Territoire de Belfort, Belfort- Cote du document : 5 M 265

- **L'usine du Château en 1983.**

L'usine du Château en 1983. Photogr, par Courvoisier (photographe)

Lieu de conservation : Collection particulière

- **Commune de Grandvillars. Plan des dispositions prises par les soussignés pour l'établissement d'une usine à gaz [vue en plan, coupes transversale et longitudinale, coupe verticale et plan du gazomètre].**

Commune de Grandvillars. Plan des dispositions prises par les soussignés pour l'établissement d'une usine à gaz [vue en plan, coupes transversale et longitudinale, coupe verticale et plan du gazomètre]. Dessin, calque, plume, lavis, échelles diverses, Forges de Morvillars, le 18 novembre 1863.

Lieu de conservation : Archives départementales du Territoire de Belfort, Belfort- Cote du document : 5 M 265

- **L'usine du Château depuis le sud.**

L'usine du Château depuis le sud. Photographie, s.d. [fin 19e siècle], par Edmond, L. (photographe)

Lieu de conservation : Archives départementales du Territoire de Belfort, Belfort- Cote du document : 14 Fi 103

- **Grandvillars (T.-de-B.). Vue aérienne.**

Grandvillars (T.-de-B.). Vue aérienne. Carte postale, CIM éd. (Mâcon), s.d. [vers 1970].

Lieu de conservation : Collection particulière

- **Grandvillard. Section E dite le village [plan-masse et de situation extrait du plan cadastral napoléonien].**

Grandvillard. Section E dite le village [plan-masse et de situation extrait du plan cadastral napoléonien]. Dessin, plume, lavis, échelle 1:1250, terminé sur le terrain le 5 septembre 1823, par Schemmel, L.-M. (géomètre)

Lieu de conservation : Archives départementales du Territoire de Belfort, Belfort- Cote du document : 3 P 75

## Informations complémentaires

- **Voir le dossier numérisé** : <https://patrimoine.bourgognefranchecomte.fr/gtrudov/IA900000063/index.htm>

**Thématiques** : patrimoine industriel du Territoire de Belfort

**Aire d'étude et canton** : Territoire de Belfort

**Hydrographie** : dérivation de l' Allaine

**Dénomination** : château, tréfilerie, usine de petite métallurgie

**Parties constituantes non étudiées** : bâtiment d'eau, salle des machines, communs, bief de dérivation

© Région Bourgogne-Franche-Comté, Inventaire du patrimoine



**Vue d'ensemble depuis l'ouest.**

90, Grandvillars rue Kléber

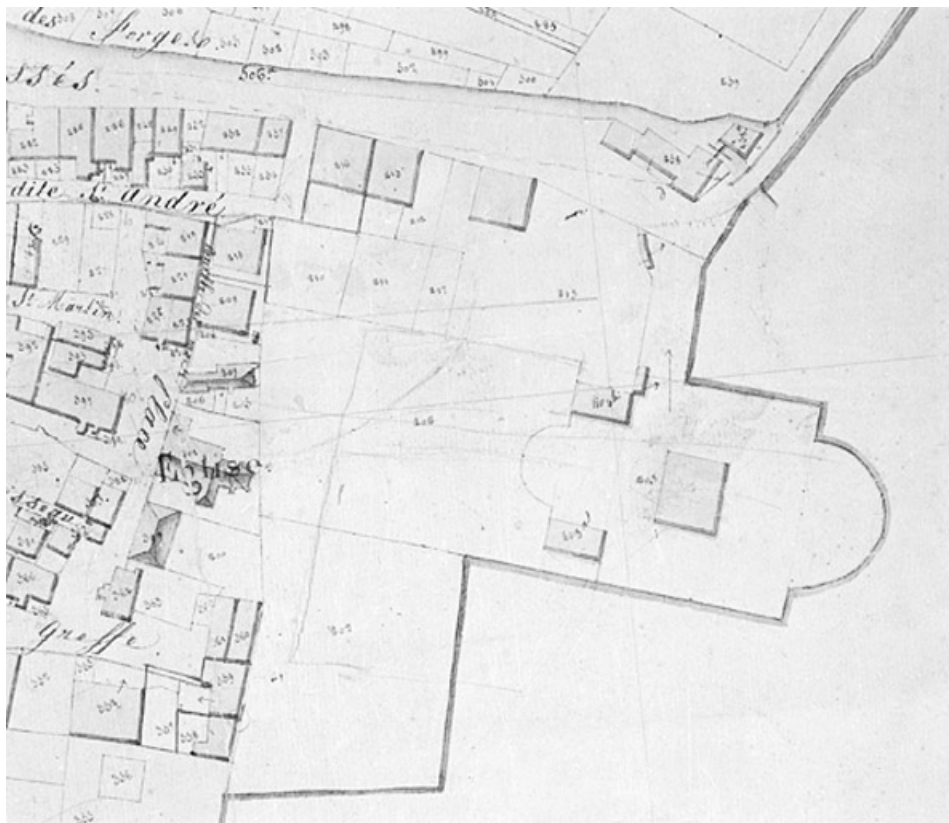
N° de l'illustration : 20009000336ZA

Date : 2000

Auteur : Yves Sancey

Reproduction soumise à autorisation du titulaire des droits d'exploitation

© Région Bourgogne-Franche-Comté, Inventaire du patrimoine



**Grandvillard. Section E dite le village [plan-masse et de situation extrait du plan cadastral napoléonien].**

90, Grandvillars rue Kléber

**Source :**

**Dessin, plume, lavis, échelle 1:1250, terminé sur le terrain le 5 septembre 1823, par Schemmel, L.-M. (géomètre).**

**Lieu de conservation : Archives départementales du Territoire de Belfort, Belfort. Cote : 3 P 75**

Lieu de conservation : Archives départementales du Territoire de Belfort, Belfort - Cote du document : 3 P 75

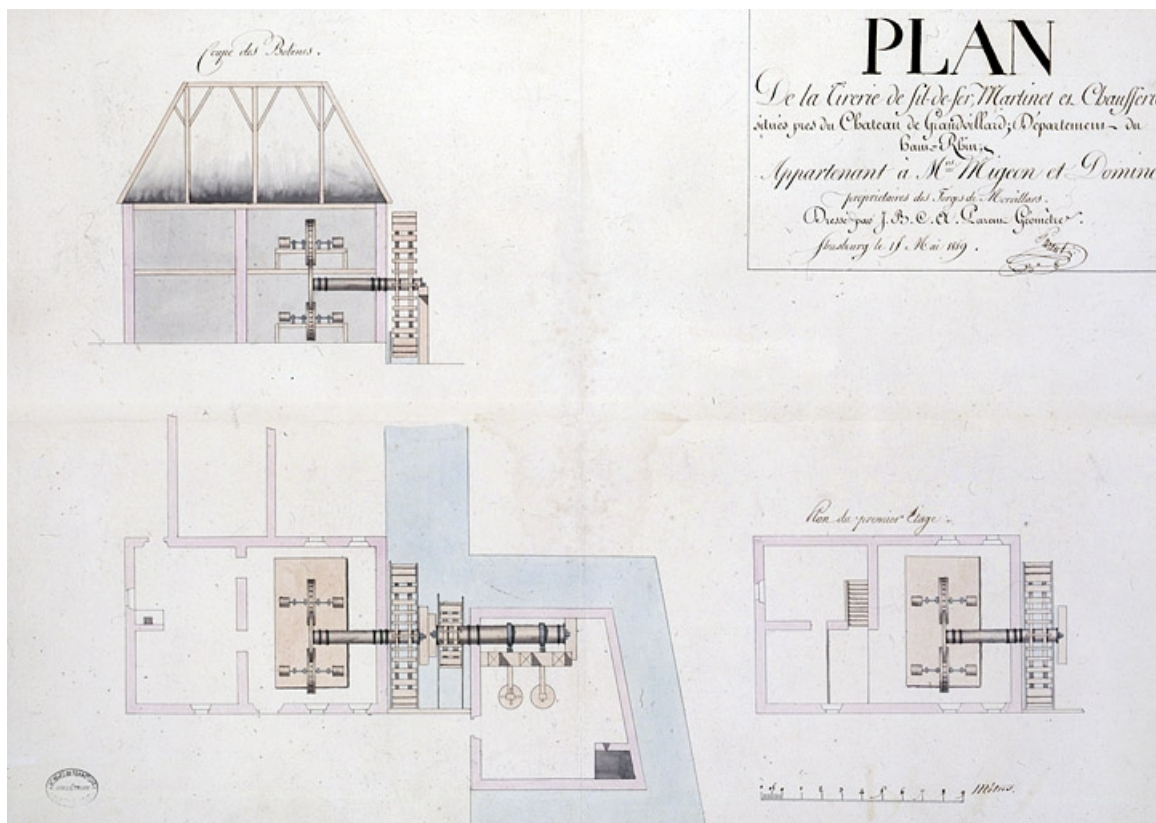
N° de l'illustration : 20019000268X

Date : 2001

Auteur : Jérôme Mongreville

Reproduction soumise à autorisation du titulaire des droits d'exploitation

© Région Bourgogne-Franche-Comté, Inventaire du patrimoine



**Plan de la tirerie de fil-de-fer, martinet et chaufferie, situés près du Château de Grandvillars [coupe transversale, plan au sol et plan du 1er étage].**

90, Grandvillars rue Kléber

**Source :**

**Dessin, plume, lavis, échelle 1:100, Strasbourg, le 15 mai 1819, par Parent (géomètre). Lieu de conservation :**

**Archives départementales du Territoire de Belfort, Belfort. Cote : 7 S 172**

Lieu de conservation : Archives départementales du Territoire de Belfort, Belfort - Cote du document : 7 S 172

N° de l'illustration : 20019000038VA

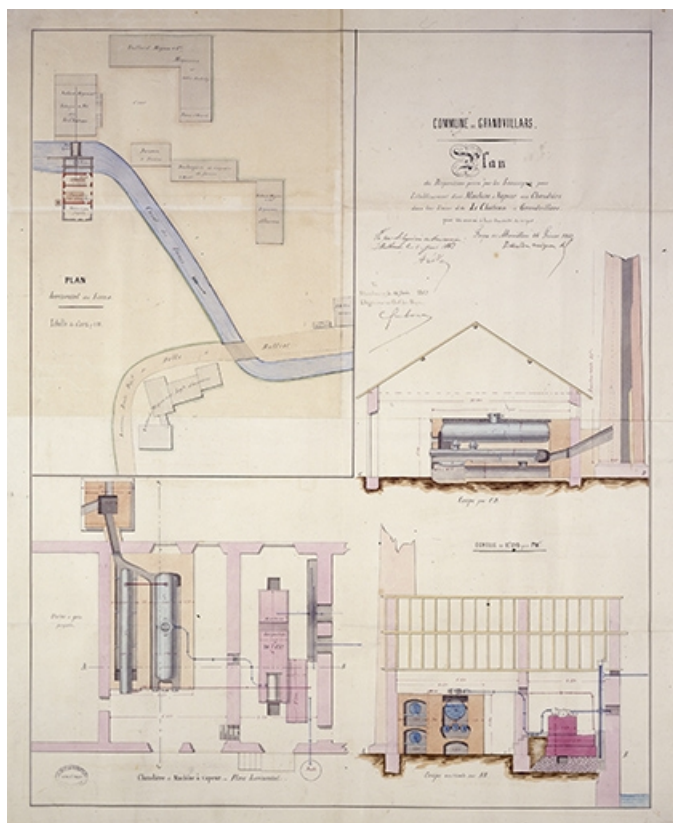
Date : 2001

Auteur : Jérôme Mongreville

Reproduction soumise à autorisation du titulaire des droits d'exploitation

© Région Bourgogne-Franche-Comté, Inventaire du patrimoine





**Commune de Grandvillars. Plan des dispositions prises par les soussignés pour l'établissement d'une machine à vapeur avec chaudière dans leur usine dite le Château à Grandvillars [plan, coupe et élévation].**

90, Grandvillars rue Kléber

**Source :**

**Dessin, calque, plume, lavis, échelles diverses, Forges de Morvillars, le 26 février 1863. Lieu de conservation : Archives départementales du Territoire de Belfort, Belfort. Cote : 5 M 265**

Lieu de conservation : Archives départementales du Territoire de Belfort, Belfort - Cote du document : 5 M 265

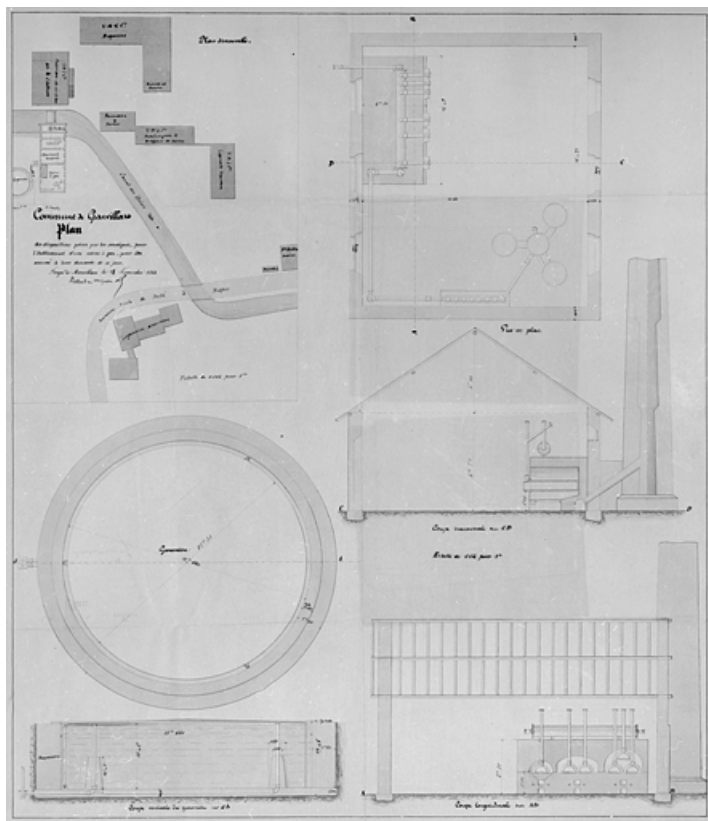
N° de l'illustration : 20019000003VA

Date : 2001

Auteur : Jérôme Mongreville

Reproduction soumise à autorisation du titulaire des droits d'exploitation

© Région Bourgogne-Franche-Comté, Inventaire du patrimoine



**Commune de Grandvillars. Plan des dispositions prises par les soussignés pour l'établissement d'une usine à gaz [vue en plan, coupes transversale et longitudinale, coupe verticale et plan du gazomètre].**

90, Grandvillars rue Kléber

**Source :**

**Dessin, calque, plume, lavis, échelles diverses, Forges de Morvillars, le 18 novembre 1863. Lieu de conservation : Archives départementales du Territoire de Belfort, Belfort. Cote : 5 M 265**

Lieu de conservation : Archives départementales du Territoire de Belfort, Belfort - Cote du document : 5 M 265

N° de l'illustration : 20019000074V

Date : 2001

Auteur : Jérôme Mongreville

Reproduction soumise à autorisation du titulaire des droits d'exploitation

© Région Bourgogne-Franche-Comté, Inventaire du patrimoine



**L'usine du Château depuis le sud.**

90, Grandvillars rue Kléber

**Source :**

**Photographie, s.d. [fin 19e siècle], par Edmond, L. (photographe). Lieu de conservation : Archives départementales du Territoire de Belfort, Belfort. Cote : 14 Fi 103**

Lieu de conservation : Archives départementales du Territoire de Belfort, Belfort - Cote du document : 14 Fi 103

N° de l'illustration : 20009000004X

Date : 2000

Auteur : Jérôme Mongreville (reproduction)

Reproduction soumise à autorisation du titulaire des droits d'exploitation

© Région Bourgogne-Franche-Comté, Inventaire du patrimoine





**Grandvillars (T.-de-B.). Vue aérienne.**

90, Grandvillars rue Kléber

**Source :**

**Carte postale, CIM éd. (Mâcon), s.d. [vers 1970]. Lieu de conservation : collection particulière**

Lieu de conservation : Collection particulière

N° de l'illustration : 20009000010X

Date : 2000

Auteur : Jérôme Mongreville (reproduction)

Reproduction soumise à autorisation du titulaire des droits d'exploitation

© Région Bourgogne-Franche-Comté, Inventaire du patrimoine



**L'usine du Château en 1983.**

90, Grandvillars rue Kléber

**Source :**

**L'usine du Château en 1983. Photogr, par Courvoisier (photographe)**

Lieu de conservation : Collection particulière

N° de l'illustration : 20009000003X

Date : 2000

Auteur : Jérôme Mongreville (reproduction)

Reproduction soumise à autorisation du titulaire des droits d'exploitation

© Région Bourgogne-Franche-Comté, Inventaire du patrimoine



**L'usine du Château en 1983 depuis l'ouest.**

90, Grandvillars rue Kléber

**Source :**

**L'usine du Château en 1983 depuis l'ouest. Photogr, par Courvoisier (photographe)**

Lieu de conservation : Collection particulière

N° de l'illustration : 20009000002X

Date : 2000

Auteur : Jérôme Mongreville (reproduction)

Reproduction soumise à autorisation du titulaire des droits d'exploitation

© Région Bourgogne-Franche-Comté, Inventaire du patrimoine



**Façade antérieure du château.**

90, Grandvillars rue Kléber

N° de l'illustration : 20009000338ZA

Date : 2000

Auteur : Yves Sancey

Reproduction soumise à autorisation du titulaire des droits d'exploitation

© Région Bourgogne-Franche-Comté, Inventaire du patrimoine



**Vue de trois quarts arrière du château.**

90, Grandvillars rue Kléber

N° de l'illustration : 20009000340ZA

Date : 2000

Auteur : Yves Sancey

Reproduction soumise à autorisation du titulaire des droits d'exploitation

© Région Bourgogne-Franche-Comté, Inventaire du patrimoine





**Volée droite de l'escalier.**

90, Grandvillars rue Kléber

N° de l'illustration : 20009000343X

Date : 2000

Auteur : Yves Sancey

Reproduction soumise à autorisation du titulaire des droits d'exploitation

© Région Bourgogne-Franche-Comté, Inventaire du patrimoine





**Cour et communs nord depuis le perron du château.**

90, Grandvillars rue Kléber

N° de l'illustration : 20009000345ZA

Date : 2000

Auteur : Yves Sancey

Reproduction soumise à autorisation du titulaire des droits d'exploitation

© Région Bourgogne-Franche-Comté, Inventaire du patrimoine



**Bâtiment des communs nord.**

90, Grandvillars rue Kléber

N° de l'illustration : 20009000347ZA

Date : 2000

Auteur : Yves Sancey

Reproduction soumise à autorisation du titulaire des droits d'exploitation

© Région Bourgogne-Franche-Comté, Inventaire du patrimoine



**Façade postérieure des communs nord.**

90, Grandvillars rue Kléber

N° de l'illustration : 20009000349ZA

Date : 2000

Auteur : Yves Sancey

Reproduction soumise à autorisation du titulaire des droits d'exploitation

© Région Bourgogne-Franche-Comté, Inventaire du patrimoine





**Salle des machines et bâtiment d'eau.**

90, Grandvillars rue Kléber

N° de l'illustration : 20009000350X

Date : 2000

Auteur : Yves Sancey

Reproduction soumise à autorisation du titulaire des droits d'exploitation

© Région Bourgogne-Franche-Comté, Inventaire du patrimoine



**Canal de fuite et bâtiment d'eau.**

90, Grandvillars rue Kléber

N° de l'illustration : 20009000351X

Date : 2000

Auteur : Yves Sancey

Reproduction soumise à autorisation du titulaire des droits d'exploitation

© Région Bourgogne-Franche-Comté, Inventaire du patrimoine