

ÉGLISE PAROISSIALE SAINT-LOUIS ET SAINT-MAURICE

Bourgogne-Franche-Comté, Yonne
Venoy
rue de l'Église

Dossier IA89002137 réalisé en
2024

Auteur(s) : Aurélie Lallement



Historique

D'après l'historien local M. Pignard-Péguet, Venoy appartient au *pagus* (circonscription) d'Auxerre au 9^e siècle, avant de relever de l'évêché d'Auxerre. Venoy fait partie des 11 églises données par Héribert (évêque d'Auxerre de 971 à sa mort) à l'abbaye de Saint-Germain d'Auxerre. Les parties les plus anciennes de l'église sont l'abside et le portail : Quantin précise que l'abside est "conservée de l'église du 12^e siècle" et Philippe André date le portail de l'extrême fin du 12^e siècle. Le chœur, formant transept, avec ses deux travées voûtées serait construit au 16^e siècle (Quantin). Le portail a été remanié dans sa partie supérieure au 18^e siècle ("style Louis XIV"). L'inscription "ANNO EPISCOPATUS QUADRAGESIMO SEXTO" qui signifie "dans la 46^e année de l'épiscopat", gravée au-dessus du portail, corroborerait cette datation. En effet, seul l'évêque d'Auxerre Charles de Caylus (1669-1754) a un épiscopat suffisamment long (à partir de 1705) pour correspondre à cette inscription. Or, c'est également la date de 1751 que l'on trouve sur la clef de l'arc nord du transept et sur l'inscription commémorant la pose d'une pierre et gravée au bas du pilier nord-ouest du transept : « POSEE PAR M^R GERMAIN PAULEVE P^R FISCAL ET MARGUILLIER 1751 ». Ce même pilier et son pendant dans la nef ne présentent pas la même base que les autres et ont donc certainement aussi été remaniés à cette époque. La sacristie est construite avant 1778 : elle figure en effet sur un plan dressé à cette date.

D'après les archives, la toiture en ardoises du clocher a été sérieusement dégradée par un orage survenu en septembre 1818, mais la commune n'a pas l'argent nécessaire pour effectuer les travaux. En revanche, deux procès-verbaux d'adjudication font état de travaux de réparation à l'église menés au cours du 19^e siècle : en 1838, d'après le projet de l'architecte Baudoin et en 1853, d'après celui de l'architecte Vachey. Ces derniers concernent les postes suivants : dépose et repose de maçonnerie, pierre de taille, charpente en chêne et voûtes en briques simples sur 2 rangs (nef et sanctuaire). Un plan dressé par M. Vachey le 17 août 1850 accompagne le devis : il correspond à celui de l'église actuelle. La réception définitive des travaux a lieu en octobre 1854. Au début du 20^e siècle, les architectes Lelièvre et Picard sont chargés de rendre un rapport sur l'état de l'édifice : le premier conclut que seule une réparation générale des toitures est indispensable, alors que pour le second, l'édifice présente un "danger extrême pour la sécurité publique" et sa fermeture s'impose.

La commune de Venoy a récemment entrepris d'importants travaux de réfection de la toiture et des enduits extérieurs (2018-2023).

Période(s) principale(s) : 12^e siècle / 16^e siècle

Période(s) secondaire(s) : milieu 18^e siècle

Dates : 1751 (porte la date)

Auteur(s) de l'oeuvre :

maître d'oeuvre inconnu ()

Description

L'église de Venoy est située au centre du village et communique avec le cimetière. Elle est orientée. Sa façade principale présente un portail percé d'une baie en plein cintre dont la voussure appareillée en rouleaux à ressauts retombe sur deux

colonnes engagées aux chapiteaux à feuilles d'eau. L'ensemble est fermé par une corniche en arc segmentaire et crossettes surmontées de pots à feu. Une baie centrale en arc brisé murée, au centre de laquelle est placée une croix en métal, surmonte le portail. Elle est encadrée par trois niches : les deux niches latérales abritent les statues en pierre de saint Jean-Baptiste et de saint Benoît, alors que la troisième, au-dessus, est vide.

On peut également entrer dans l'église par le portail nord. Ce dernier est percé d'une baie en arc segmentaire, en pierre de taille, orné d'une agrafe en console à volutes. Le portail est encadré par deux pilastres doriques et un entablement dont la frise et l'architrave portent l'inscription : "QUE CE LIEU EST TERRIBLE ! C'EST LA MAISON DE DIEU ET LA PORTE DU CIEL" (Genèse, 28,17). Une baie en arc brisé s'ouvre au niveau supérieur et éclaire le transept. Elle est elle-même encadrée par deux niches concaves vides, en plein-cintre, surmontées d'une tête d'ange et décorées d'une coquille. A gauche, le socle de la niche porte l'inscription "St PELERIN" et à droite "St GERMAIN", tous deux évêques d'Auxerre.

L'édifice suit un plan en croix latine : une seule nef à deux travées, épaulée par de solides contreforts (l'un d'eux, sur le mur nord, est surmonté d'un cartouche portant une inscription, probablement une dédicace) ; un transept saillant et un chœur ouvrant sur une abside à chevet plat et deux chapelles latérales. La sacristie se trouve à l'angle de la chapelle sud et du sanctuaire. L'église est construite en moellon enduit ("moellons du pays" d'après les archives). Les encadrements des baies et les chaînes d'angle sont en pierre de taille (de Courson, d'après les archives : 2 0 3948). L'église est couverte d'un toit en tuiles plates. Seule la couverture du clocher est en ardoises. Ce dernier surmonte la travée sud du transept, servant d'entrée latérale : il faut descendre plusieurs marches et franchir une porte à encadrement mouluré et à linteau droit pour accéder à l'église. Les baies de la nef sont en plein-cintre, alors que celles qui éclairent le transept sont en arc brisé, avec remplage au niveau des chapelles. Le chevet plat est quant à lui percé d'une baie en plein-cintre murée.

La nef est couverte d'une voûte en berceau brisé renforcée par 4 entrants en chêne. Hormis le transept nord qui présente un plafond plat, le bras sud et les chapelles sont voûtées d'ogives avec nervures en pierre et remplissage en petits moellons d'appareil. La clef de voûte de la chapelle nord porte la date de 1892. D'après les documents d'archives, la charpente de la partie dite "ogivale" est composée de fermes sur tirants avec pannes et chevronnage ; celle du clocher comporte un beffroi pour 4 cloches dont une seule subsiste et une flèche avec enrayures sur plan carré. Deux arcs brisés marquent la croisée du transept (dont l'un porte la date de 1751). Une porte à encadrement mouluré et linteau droit, ménagée dans le mur ouest du transept sud, donne accès à l'escalier en vis conduisant au clocher. Le sanctuaire est légèrement surélevé et ceint d'une grille en fer forgé. Il est recouvert d'un sol en carreau de ciment décoré de motifs alternant losanges et fleurs. Un lavabo liturgique en arc brisé est ménagé dans le mur sud de l'abside. Juste à côté, se trouve la porte qui donne accès à la sacristie, éclairée par deux petites fenêtres rectangulaires.

Eléments descriptifs

Murs : calcaire, moellon, enduit

Toit : tuile plate, ardoise

Plan : plan en croix latine

Couvrement : voûte d'ogives, voûte en berceau brisé

Sources documentaires

Documents d'archives

- **Plan de l'église de Venoy et lieux adjacents. 1778.**

Plan de l'église de Venoy et lieux adjacents. Plan et liste des propriétaires, par Barbier-Dumont. 1 juin 1778. 50,5 x 66 cm.

Accès internet : <https://archivesenligne.yonne.fr/ark:/56431/vta558e120b0aadd> [Document numérisé]

Lieu de conservation : Archives départementales de l'Yonne, Auxerre- Cote du document : H 1186

- **Archives départementales de l'Yonne : 2 0 3948. An XIII-1933.**

Archives départementales de l'Yonne : 2 0 3948. An XIII-1933.

Lieu de conservation : Archives départementales de l'Yonne, Auxerre- Cote du document : 2 0 3948

Bibliographie

- **André, Philippe. L'architecture religieuse au XIe et au XIIe siècle dans l'ancien diocèse d'Auxerre. 1904.**

André, Philippe. L'architecture religieuse au XIe et au XIIe siècle dans l'ancien diocèse d'Auxerre. Dans : Bulletin Monumental, tome 68, année 1904. pp. 43-92.

- **Henry, Vaast-Barthélemy. Histoire de l'abbaye de Saint-Germain d'Auxerre. 1853.**

Henry, Vaast-Barthélemy. Histoire de l'abbaye de Saint-Germain d'Auxerre. Auxerre : Ch. Gallot, 1853.

- **Pignard-Péguet, Maurice. Histoire de l'Yonne. 1913.**

Pignard-Péguet, Maurice. Histoire de l'Yonne avec un précis de l'histoire de la Troisième République jusqu'au 14 juillet 1912.

Paris : Librairie de l'Histoire générale illustrée des départements, 1913.

Lieu de conservation : Archives départementales de l'Yonne, Auxerre- Cote du document : US.229

- **Quantin, Maximilien. Répertoire archéologique du département de l'Yonne. 1868.**

Quantin, Maximilien. Répertoire archéologique du département de l'Yonne. Paris : Imprimerie Impériale, 1868.

Lieu de conservation : Archives départementales de l'Yonne, Auxerre

Informations complémentaires

- **Prix du patrimoine de proximité 2023 | Église Saint-Louis et Saint-Maurice de Venoy (Yonne) :**
<https://www.youtube.com/watch?v=7QBg1IFh3SQ>

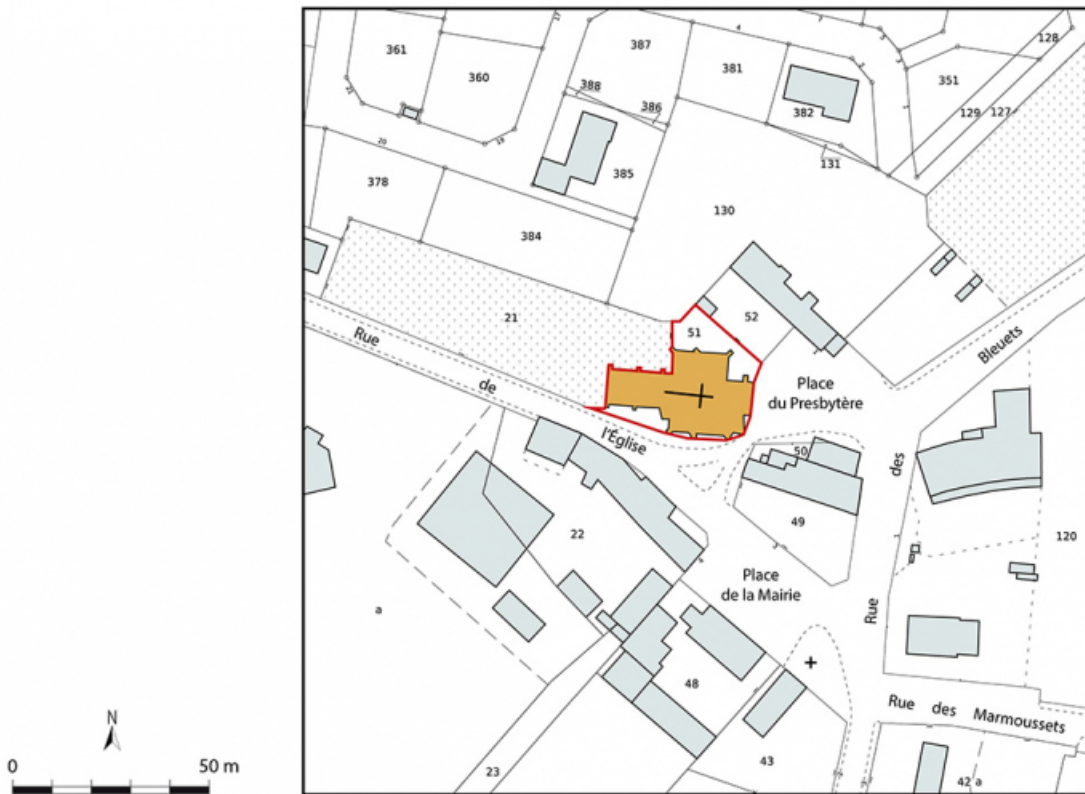
Observations :

Les derniers travaux de restauration ont remporté le troisième prix régional du patrimoine de proximité en 2023.

Aire d'étude et canton : Bourgogne-Franche-Comté

Dénomination : église paroissiale

© Région Bourgogne-Franche-Comté, Inventaire du patrimoine



Plan de situation. Extrait du plan cadastral (DGFiP), 2024, 1/1 000.

89, Venoy rue de l' Église

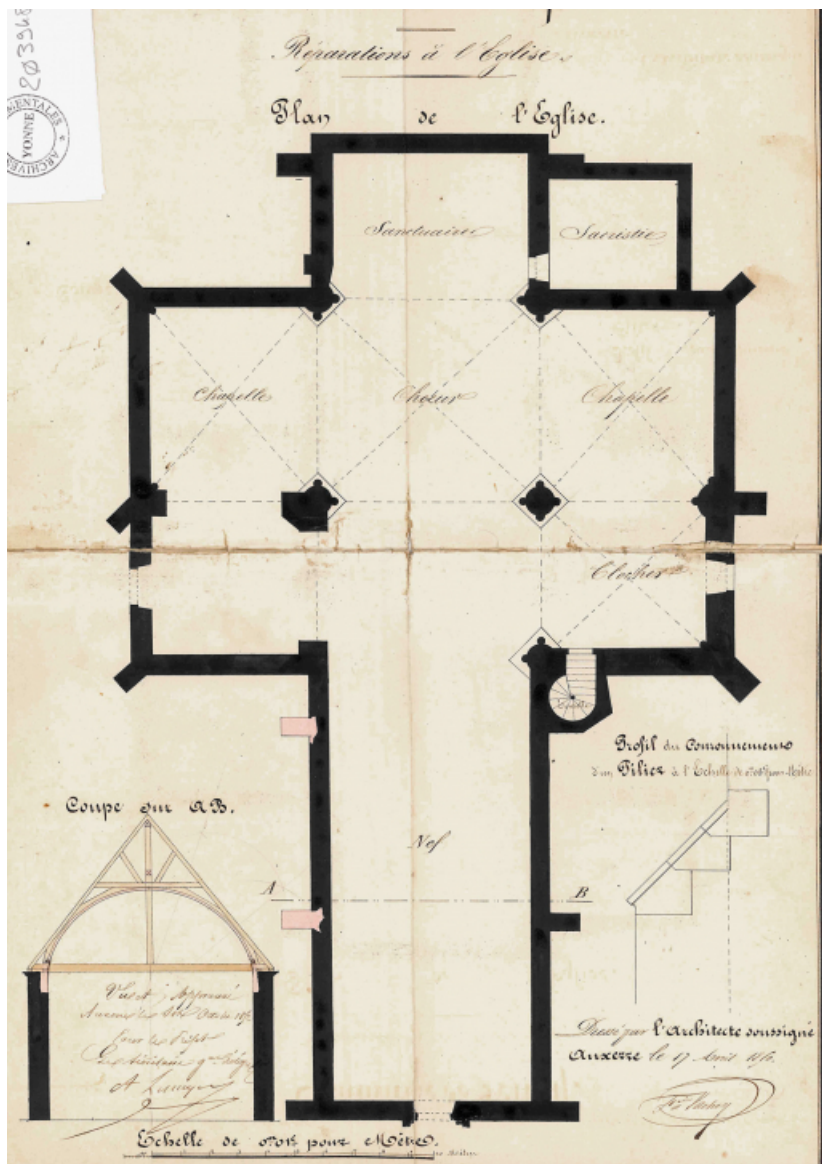
N° de l'illustration : 20248900252NUDA

Date : 2024

Auteur : Aline Thomas

Reproduction soumise à autorisation du titulaire des droits d'exploitation

© Région Bourgogne-Franche-Comté, Inventaire du patrimoine



Réparations à l'Église. Plan de l'Église. Coupe sur AB. Profil du couronnement d'un pilier. 1850.
89, Venoy rue de l'Église

Source :

Réparations à l'Église. Plan de l'Église. Coupe sur AB. Profil du couronnement d'un pilier.Dessin, par Vachey. 17
avril 1850. Ech. 1/100.

Lieu de conservation : Archives départementales de l'Yonne, Auxerre - Cote du document : 2 O 3948

N° de l'illustration : 20248900208NUC4A

Date : 2024

Reproduction soumise à autorisation du titulaire des droits d'exploitation

© Archives départementales de l'Yonne



Vue d'ensemble, au coeur du village.

89, Venoy rue de l' Église

N° de l'illustration : 20248900001NUC4A

Date : 2024

Auteur : Thierry Kuntz

Reproduction soumise à autorisation du titulaire des droits d'exploitation

© Région Bourgogne-Franche-Comté, Inventaire du patrimoine



Vue d'ensemble de l'élévation nord, depuis le cimetière.

89, Venoy rue de l' Église

N° de l'illustration : 20248900219NUC4A

Date : 2024

Auteur : Thierry Kuntz

Reproduction soumise à autorisation du titulaire des droits d'exploitation

© Région Bourgogne-Franche-Comté, Inventaire du patrimoine



Vue d'ensemble de la façade principale et du clocher.

89, Venoy rue de l' Église

N° de l'illustration : 20248900221NUC4A

Date : 2024

Auteur : Thierry Kuntz

Reproduction soumise à autorisation du titulaire des droits d'exploitation

© Région Bourgogne-Franche-Comté, Inventaire du patrimoine



Façade principale, vue depuis le cimetière.

89, Venoy rue de l' Église

N° de l'illustration : 20248900220NUC4A

Date : 2024

Auteur : Thierry Kuntz

Reproduction soumise à autorisation du titulaire des droits d'exploitation

© Région Bourgogne-Franche-Comté, Inventaire du patrimoine



Élévation sud avec clocher.

89, Venoy rue de l' Église

N° de l'illustration : 20248900002NUC4A

Date : 2024

Auteur : Thierry Kuntz

Reproduction soumise à autorisation du titulaire des droits d'exploitation

© Région Bourgogne-Franche-Comté, Inventaire du patrimoine



Détail de la toiture restaurée : vue depuis le chevet plat.

89, Venoy rue de l' Église

N° de l'illustration : 20248900003NUC4A

Date : 2024

Auteur : Thierry Kuntz

Reproduction soumise à autorisation du titulaire des droits d'exploitation

© Région Bourgogne-Franche-Comté, Inventaire du patrimoine



Vue d'ensemble depuis le chevet.

89, Venoy rue de l' Église

N° de l'illustration : 20248900307NUC4A

Date : 2024

Auteur : Thierry Kuntz

Reproduction soumise à autorisation du titulaire des droits d'exploitation

© Région Bourgogne-Franche-Comté, Inventaire du patrimoine



Vue d'ensemble depuis le chevet.

89, Venoy rue de l' Église

N° de l'illustration : 20248900308NUC4A

Date : 2024

Auteur : Thierry Kuntz

Reproduction soumise à autorisation du titulaire des droits d'exploitation

© Région Bourgogne-Franche-Comté, Inventaire du patrimoine



Détail de la façade principale et du portail.

89, Venoy rue de l' Église

N° de l'illustration : 20248900222NUC4A

Date : 2024

Auteur : Thierry Kuntz

Reproduction soumise à autorisation du titulaire des droits d'exploitation

© Région Bourgogne-Franche-Comté, Inventaire du patrimoine



Détail de la façade principale : niche et pot à feu.

89, Venoy rue de l' Église

N° de l'illustration : 20248900224NUC4A

Date : 2024

Auteur : Thierry Kuntz

Reproduction soumise à autorisation du titulaire des droits d'exploitation

© Région Bourgogne-Franche-Comté, Inventaire du patrimoine



Détail de la façade principale : niche et pot à feu.

89, Venoy rue de l' Église

N° de l'illustration : 20248900228NUC4A

Date : 2024

Auteur : Thierry Kuntz

Reproduction soumise à autorisation du titulaire des droits d'exploitation

© Région Bourgogne-Franche-Comté, Inventaire du patrimoine



Détail du blason et de l'inscription figurant sur le portail.

89, Venoy rue de l'Église

N° de l'illustration : 20248900233NUC4A

Date : 2024

Auteur : Thierry Kuntz

Reproduction soumise à autorisation du titulaire des droits d'exploitation

© Région Bourgogne-Franche-Comté, Inventaire du patrimoine



Niche vide dans le pignon de la façade principale.

89, Venoy rue de l' Église

N° de l'illustration : 20248900234NUC4A

Date : 2024

Auteur : Thierry Kuntz

Reproduction soumise à autorisation du titulaire des droits d'exploitation

© Région Bourgogne-Franche-Comté, Inventaire du patrimoine



Contrefort en pierre de taille sur le mur nord de la nef surmonté d'un cartouche portant une inscription (dédicace ?).
89, Venoy rue de l' Église

N° de l'illustration : 20248900235NUC4A

Date : 2024

Auteur : Thierry Kuntz

Reproduction soumise à autorisation du titulaire des droits d'exploitation

© Région Bourgogne-Franche-Comté, Inventaire du patrimoine



Élévation nord : jonction entre la nef et le transept.

89, Venoy rue de l' Église

N° de l'illustration : 20248900236NUC4A

Date : 2024

Auteur : Thierry Kuntz

Reproduction soumise à autorisation du titulaire des droits d'exploitation

© Région Bourgogne-Franche-Comté, Inventaire du patrimoine



Portail d'entrée nord.

89, Venoy rue de l' Église

N° de l'illustration : 20248900237NUC4A

Date : 2024

Auteur : Thierry Kuntz

Reproduction soumise à autorisation du titulaire des droits d'exploitation

© Région Bourgogne-Franche-Comté, Inventaire du patrimoine



Élévation nord : détail du portail et de la baie éclairant le transept.
89, Venoy rue de l' Église

N° de l'illustration : 20248900238NUC4A

Date : 2024

Auteur : Thierry Kuntz

Reproduction soumise à autorisation du titulaire des droits d'exploitation

© Région Bourgogne-Franche-Comté, Inventaire du patrimoine



Élévation nord : détail du portail et de la baie éclairant le transept.
89, Venoy rue de l' Église

N° de l'illustration : 20248900239NUC4A

Date : 2024

Auteur : Thierry Kuntz

Reproduction soumise à autorisation du titulaire des droits d'exploitation

© Région Bourgogne-Franche-Comté, Inventaire du patrimoine



Détail de l'inscription surmontant la porte nord.

89, Venoy rue de l' Église

N° de l'illustration : 20248900240NUC4A

Date : 2024

Auteur : Thierry Kuntz

Reproduction soumise à autorisation du titulaire des droits d'exploitation

© Région Bourgogne-Franche-Comté, Inventaire du patrimoine



Niche portant l'inscription de saint Pélerin.

89, Venoy rue de l' Église

N° de l'illustration : 20248900241NUC4A

Date : 2024

Auteur : Thierry Kuntz

Reproduction soumise à autorisation du titulaire des droits d'exploitation

© Région Bourgogne-Franche-Comté, Inventaire du patrimoine



Niche portant l'inscription de saint Pélerin.

89, Venoy rue de l' Église

N° de l'illustration : 20248900242NUC4A

Date : 2024

Auteur : Thierry Kuntz

Reproduction soumise à autorisation du titulaire des droits d'exploitation

© Région Bourgogne-Franche-Comté, Inventaire du patrimoine



Niche portant l'inscription de saint Germain.

89, Venoy rue de l' Église

N° de l'illustration : 20248900243NUC4A

Date : 2024

Auteur : Thierry Kuntz

Reproduction soumise à autorisation du titulaire des droits d'exploitation

© Région Bourgogne-Franche-Comté, Inventaire du patrimoine



Détail de la niche portant l'inscription de saint Germain.

89, Venoy rue de l' Église

N° de l'illustration : 20248900244NUC4A

Date : 2024

Auteur : Thierry Kuntz

Reproduction soumise à autorisation du titulaire des droits d'exploitation

© Région Bourgogne-Franche-Comté, Inventaire du patrimoine



Vue d'ensemble de la nef et du transept depuis le chœur.

89, Venoy rue de l' Église

N° de l'illustration : 20248900245NUC4A

Date : 2024

Auteur : Thierry Kuntz

Reproduction soumise à autorisation du titulaire des droits d'exploitation

© Région Bourgogne-Franche-Comté, Inventaire du patrimoine



Vue d'ensemble de l'intérieur de l'église depuis le chœur.

89, Venoy rue de l' Église

N° de l'illustration : 20248900246NUC4A

Date : 2024

Auteur : Thierry Kuntz

Reproduction soumise à autorisation du titulaire des droits d'exploitation

© Région Bourgogne-Franche-Comté, Inventaire du patrimoine



Vue d'ensemble de l'intérieur de l'église depuis la première travée de la nef. A gauche, les fonts baptismaux et au premier plan, la grille de clôture du chœur.

89, Venoy rue de l'Église

N° de l'illustration : 20248900247NUC4A

Date : 2024

Auteur : Thierry Kuntz

Reproduction soumise à autorisation du titulaire des droits d'exploitation

© Région Bourgogne-Franche-Comté, Inventaire du patrimoine



Vue d'ensemble de l'intérieur de l'église depuis la deuxième travée de la nef.
89, Venoy rue de l' Église

N° de l'illustration : 20248900250NUC4A

Date : 2024

Auteur : Thierry Kuntz

Reproduction soumise à autorisation du titulaire des droits d'exploitation

© Région Bourgogne-Franche-Comté, Inventaire du patrimoine



Vue d'ensemble du sanctuaire depuis le chœur.
89, Venoy rue de l' Église

N° de l'illustration : 20248900260NUC4A

Date : 2024

Auteur : Thierry Kuntz

Reproduction soumise à autorisation du titulaire des droits d'exploitation

© Région Bourgogne-Franche-Comté, Inventaire du patrimoine



Vue d'ensemble du sanctuaire.

89, Venoy rue de l' Église

N° de l'illustration : 20248900251NUC4A

Date : 2024

Auteur : Thierry Kuntz

Reproduction soumise à autorisation du titulaire des droits d'exploitation

© Région Bourgogne-Franche-Comté, Inventaire du patrimoine



Clef de voûte du chœur.

89, Venoy rue de l' Église

N° de l'illustration : 20248900122NUC4A

Date : 2024

Auteur : Thierry Kuntz

Reproduction soumise à autorisation du titulaire des droits d'exploitation

© Région Bourgogne-Franche-Comté, Inventaire du patrimoine



Clef de voûte de la chapelle nord : date (1892).

89, Venoy rue de l' Église

N° de l'illustration : 20248900123NUC4A

Date : 2024

Auteur : Thierry Kuntz

Reproduction soumise à autorisation du titulaire des droits d'exploitation

© Région Bourgogne-Franche-Comté, Inventaire du patrimoine



Le chœur vu depuis le transept nord.

89, Venoy rue de l' Église

N° de l'illustration : 20248900294NUC4A

Date : 2024

Auteur : Thierry Kuntz

Reproduction soumise à autorisation du titulaire des droits d'exploitation

© Région Bourgogne-Franche-Comté, Inventaire du patrimoine



Sanctuaire : grille de communion, lavabo liturgique et porte de la sacristie.
89, Venoy rue de l' Église

N° de l'illustration : 20248900296NUC4A

Date : 2024

Auteur : Thierry Kuntz

Reproduction soumise à autorisation du titulaire des droits d'exploitation

© Région Bourgogne-Franche-Comté, Inventaire du patrimoine



Lavabo liturgique dans le chœur.

89, Venoy rue de l' Église

N° de l'illustration : 20248900297NUC4A

Date : 2024

Auteur : Thierry Kuntz

Reproduction soumise à autorisation du titulaire des droits d'exploitation

© Région Bourgogne-Franche-Comté, Inventaire du patrimoine



Lavabo liturgique dans le chœur.

89, Venoy rue de l' Église

N° de l'illustration : 20248900277NUC4A

Date : 2024

Auteur : Thierry Kuntz

Reproduction soumise à autorisation du titulaire des droits d'exploitation

© Région Bourgogne-Franche-Comté, Inventaire du patrimoine



Arc brisé du transept nord : date (1751).

89, Venoy rue de l' Église

N° de l'illustration : 20248900275NUC4A

Date : 2024

Auteur : Thierry Kuntz

Reproduction soumise à autorisation du titulaire des droits d'exploitation

© Région Bourgogne-Franche-Comté, Inventaire du patrimoine



Arc brisé du transept nord : date (1751).

89, Venoy rue de l' Église

N° de l'illustration : 20248900276NUC4A

Date : 2024

Auteur : Thierry Kuntz

Reproduction soumise à autorisation du titulaire des droits d'exploitation

© Région Bourgogne-Franche-Comté, Inventaire du patrimoine



Arc brisé du transept nord : date (1751).

89, Venoy rue de l' Église

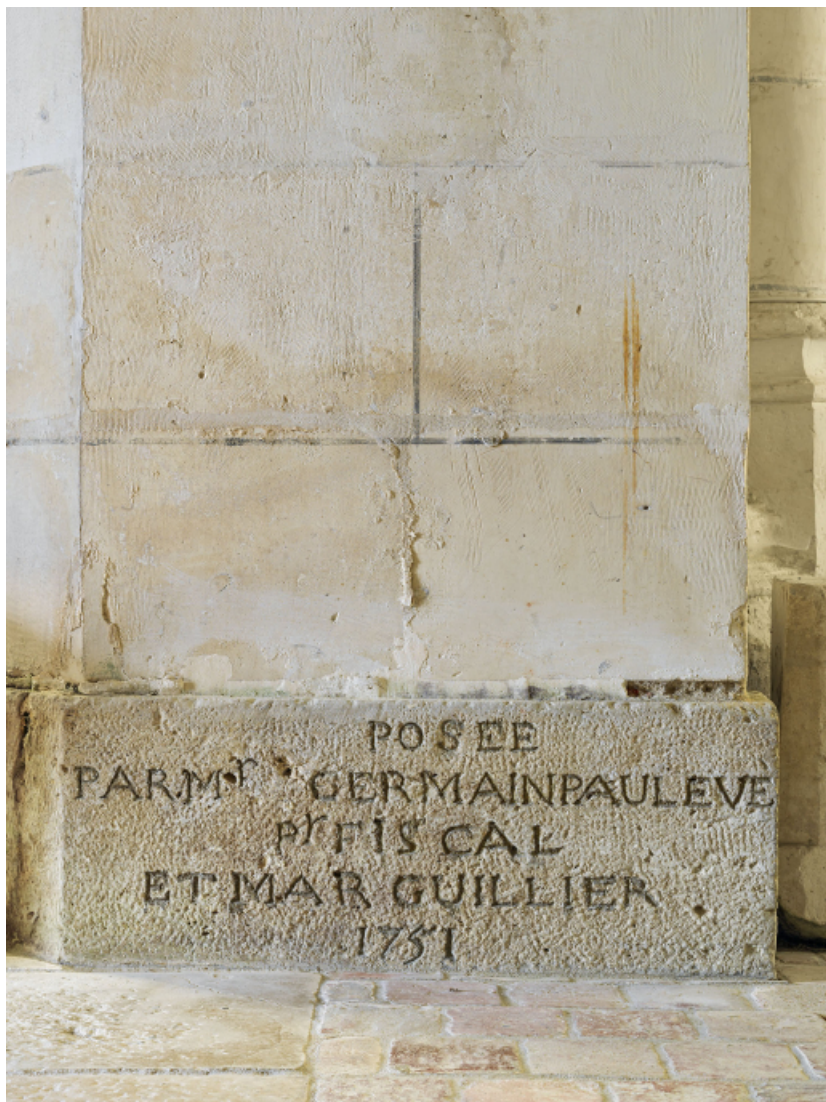
N° de l'illustration : 20248900293NUC4A

Date : 2024

Auteur : Thierry Kuntz

Reproduction soumise à autorisation du titulaire des droits d'exploitation

© Région Bourgogne-Franche-Comté, Inventaire du patrimoine



Détail de la pierre portant l'inscription commémorant sa pose en 1751.
89, Venoy rue de l' Église

N° de l'illustration : 20248900303NUC4A

Date : 2024

Auteur : Thierry Kuntz

Reproduction soumise à autorisation du titulaire des droits d'exploitation

© Région Bourgogne-Franche-Comté, Inventaire du patrimoine