

## OUVRAGE LIÉ À L'ALIMENTATION EN EAU ; PRISE D'EAU D'ANCY-LE-FRANC (CANAL DE BOURGOGNE)

Bourgogne-Franche-Comté, Yonne  
Ancy-le-Franc  
bief 81 du versant Yonne

Dossier IA89001113 réalisé en 2011

Auteur(s) : Cécile Lestienne, Virginie Malherbe, Aurélie  
Lallement



### Historique

Ce système, avec son bassin, est présent sur les plans conservés chez (VNF-Direction territoriale Centre-Bourgogne, subdivision de Tonnerre), tant sur le plan de bornage de 1836 que sur le plan du linéaire des années 1860.

**Période(s) principale(s) :** 19e siècle

### Description

Rive gauche, en aval du site d'écluse 80 du versant Yonne et d'une remise, une prise d'eau importante, constituée d'un barrage sur l'Armançon et de vannes de régulation, conduit l'eau à un aqueduc passant sous un chemin. L'eau arrive ensuite dans un grand bassin rectangulaire maçonné perpendiculaire au canal, avant de se jeter dans le canal, en passant sous le chemin de halage.

### Éléments descriptifs

**Murs :** bois, ciment, moellon

### Sources documentaires

#### Documents figurés

- **Bornage définitif du Canal Depuis la limite des Territoires de Ravières et Chassignelles jusqu'à la limite des Territoires de Pacy et Lezennes. Pages 19 et 20 du 2ème cahier. 3ème partie du Canal de Bourgogne, Cahiers de Bornage. 36 x 22,5 cm, 1838, Archives VNF-direction territoriale Centre-Bourgogne ; subdivision de Tonnerre.**  
Bornage définitif du Canal Depuis la limite des Territoires de Ravières et Chassignelles jusqu'à la limite des Territoires de Pacy et Lezennes. Pages 19 et 20 du 2ème cahier. 3ème partie du Canal de Bourgogne, Cahiers de Bornage. 36 x 22,5 cm, 1838, Archives VNF-direction territoriale Centre-Bourgogne ; subdivision de Tonnerre.  
Lieu de conservation : VNF-direction territoriale Centre-Bourgogne ; subdivision de Tonnerre
- Bornage définitif du Canal Depuis la limite des Territoires de Ravières et Chassignelles jusqu'à la limite des Territoires de Pacy et Lezennes. Page de garde du 2ème cahier. 3ème partie du Canal de Bourgogne, Cahiers de Bornage. 18 x 22,5 cm, 1838, Archives VNF-direction territoriale Centre-Bourgogne ; subdivision de Tonnerre.
- **Bornage définitif du Canal Depuis la limite des Territoires de Ravières et Chassignelles jusqu'à la limite des Territoires de Pacy et Lezennes. Page 20 du 2ème cahier. 3ème partie du Canal de Bourgogne, Cahiers de Bornage, 18 x 22,5 cm, 1838, Archives VNF-direction territoriale Centre-Bourgogne ; subdivision de Tonnerre.**  
Bornage définitif du Canal Depuis la limite des Territoires de Ravières et Chassignelles jusqu'à la limite des Territoires de Pacy et Lezennes. Page 20 du 2ème cahier. 3ème partie du Canal de Bourgogne, Cahiers de Bornage, 18 x 22,5 cm, 1838,

Archives VNF-direction territoriale Centre-Bourgogne ; subdivision de Tonnerre.

Lieu de conservation : VNF-direction territoriale Centre-Bourgogne ; subdivision de Tonnerre

- **Bornage définitif du Canal Depuis la limite des Territoires de Ravières et Chassignelles jusqu'à la limite des Territoires de Pacy et Lezennes. Pages 21 et 22 du 2ème cahier. 3ème partie du Canal de Bourgogne, Cahiers de Bornage. 36 x 22,5 cm, 1838, Archives VNF-direction territoriale Centre-Bourgogne ; subdivision de Tonnerre.**  
Bornage définitif du Canal Depuis la limite des Territoires de Ravières et Chassignelles jusqu'à la limite des Territoires de Pacy et Lezennes. Pages 21 et 22 du 2ème cahier. 3ème partie du Canal de Bourgogne, Cahiers de Bornage. 36 x 22,5 cm, 1838, Archives VNF-direction territoriale Centre-Bourgogne ; subdivision de Tonnerre.

## Informations complémentaires

**Thématiques** : canaux de Bourgogne

**Aire d'étude et canton** : Bourgogne

**Hydrographie** : canal de Bourgogne

**Dénomination** : ouvrage lié à l'alimentation en eau

**Parties constituantes non étudiées** : vanne, aqueduc, bassin

© Région Bourgogne-Franche-Comté, Inventaire du patrimoine



**Le bassin lié à la prise d'eau d'Ancy-le-Franc. Remise à gauche du bassin.**

89, Ancy-le-Franc, lieudit : bief 81 du versant Yonne

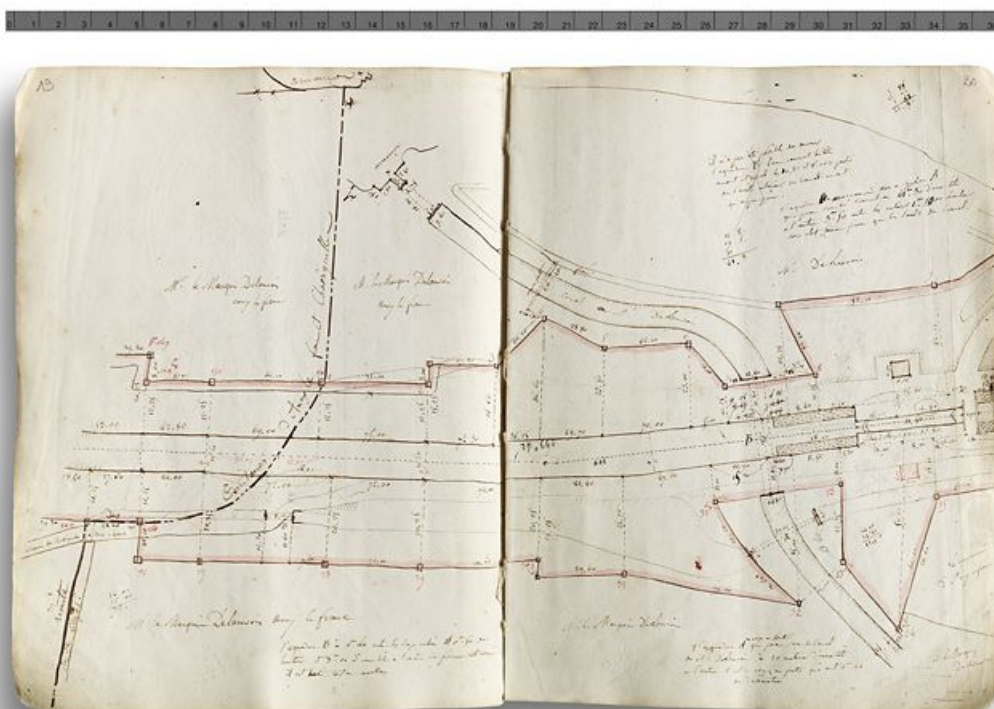
N° de l'illustration : 20128900480NUC4AQ

Date : 2012

Auteur : Pierre-Marie Barbe-Richaud

Reproduction soumise à autorisation du titulaire des droits d'exploitation

© Région Bourgogne-Franche-Comté, Inventaire du patrimoine



Pages 19 et 20 du 2ème cahier de "Bornage définitif du Canal Depuis la limite des Territoires de Ravières et Chassignelles jusqu'à la limite des Territoires de Pacy et Lezennes". Détail du site d'écluse.

89, Ancy-le-Franc, lieudit : bief 81 du versant Yonne

Source :

**Bornage définitif du Canal Depuis la limite des Territoires de Ravières et Chassignelles jusqu'à la limite des Territoires de Pacy et Lezennes. Pages 19 et 20 du 2ème cahier. 3ème partie du Canal de Bourgogne, Cahiers de Bornage. 36 x 22,5 cm, 1838, Archives VNF-direction territoriale Centre-Bourgogne ; subdivision de Tonnerre.**

Lieu de conservation : VNF-direction territoriale Centre-Bourgogne ; subdivision de Tonnerre

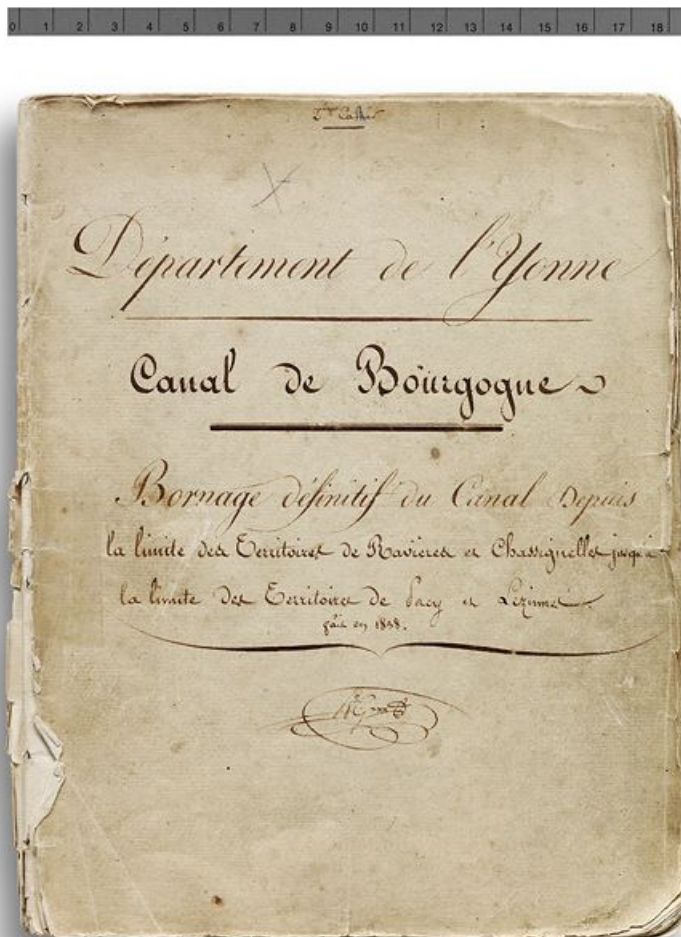
N° de l'illustration : 20138900125NUC4A

Date : 2013

Auteur : Thierry Kuntz (reproduction)

Reproduction soumise à autorisation du titulaire des droits d'exploitation

© Région Bourgogne-Franche-Comté, Inventaire du patrimoine



**Page de garde du 2ème cahier de "Bornage définitif du Canal Depuis la limite des Territoires de Ravières et Chassignelles jusqu'à la limite des Territoires de Pacy et Lezennes". 1838. (Archives VNF-direction territoriale Centre-Bourgogne ; subdivision de Tonnerre)**

89, Ancy-le-Franc, lieudit : bief 81 du versant Yonne

**Source :**

**Bornage définitif du Canal Depuis la limite des Territoires de Ravières et Chassignelles jusqu'à la limite des Territoires de Pacy et Lezennes. Page de garde du 2ème cahier. 3ème partie du Canal de Bourgogne, Cahiers de Bornage. 18 x 22,5 cm, 1838, Archives VNF-direction territoriale Centre-Bourgogne ; subdivision de Tonnerre.**

N° de l'illustration : 20138900123NUC4A

Date : 2013

Auteur : Thierry Kuntz (reproduction)

Reproduction soumise à autorisation du titulaire des droits d'exploitation

© Région Bourgogne-Franche-Comté, Inventaire du patrimoine



**Aqueduc.**

89, Ancy-le-Franc, lieudit : bief 81 du versant Yonne

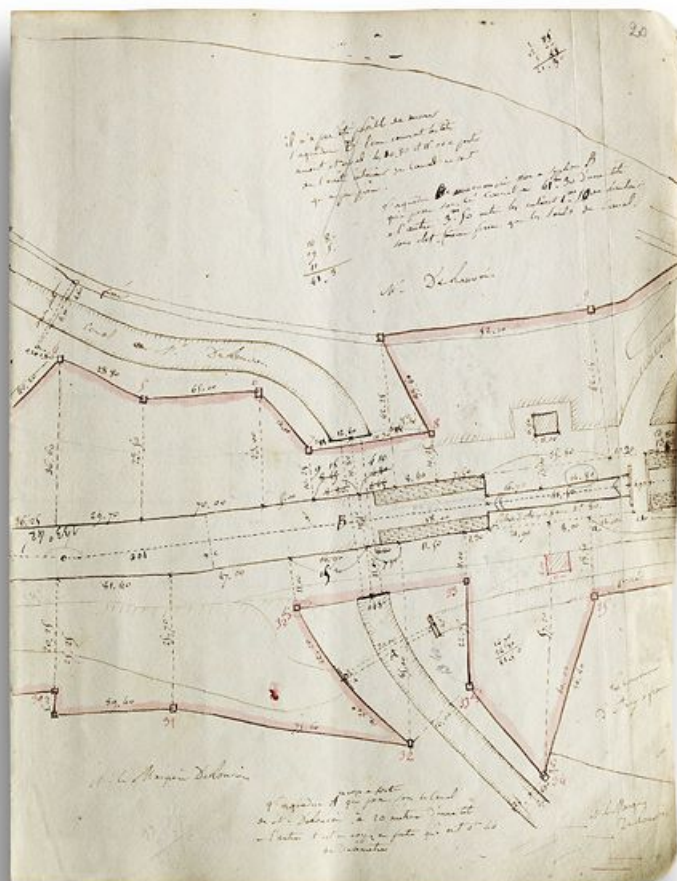
N° de l'illustration : 20128900483NUC2AQ

Date : 2012

Auteur : Pierre-Marie Barbe-Richaud

Reproduction soumise à autorisation du titulaire des droits d'exploitation

© Région Bourgogne-Franche-Comté, Inventaire du patrimoine



Page 20 du 2ème cahier de "Bornage définitif du Canal Depuis la limite des Territoires de Ravières et Chassignelles jusqu'à la limite des Territoires de Pacy et Lezennes". Détail du site d'écluse. 1838. (Archives VNF-direction territoriale Centre-Bourgogne ; subdivision de Tonnerre)

89, Ancy-le-Franc, lieudit : bief 81 du versant Yonne

Source :

**Bornage définitif du Canal Depuis la limite des Territoires de Ravières et Chassignelles jusqu'à la limite des Territoires de Pacy et Lezennes. Page 20 du 2ème cahier. 3ème partie du Canal de Bourgogne, Cahiers de Bornage, 18 x 22,5 cm, 1838, Archives VNF-direction territoriale Centre-Bourgogne ; subdivision de Tonnerre.**

Lieu de conservation : VNF-direction territoriale Centre-Bourgogne ; subdivision de Tonnerre

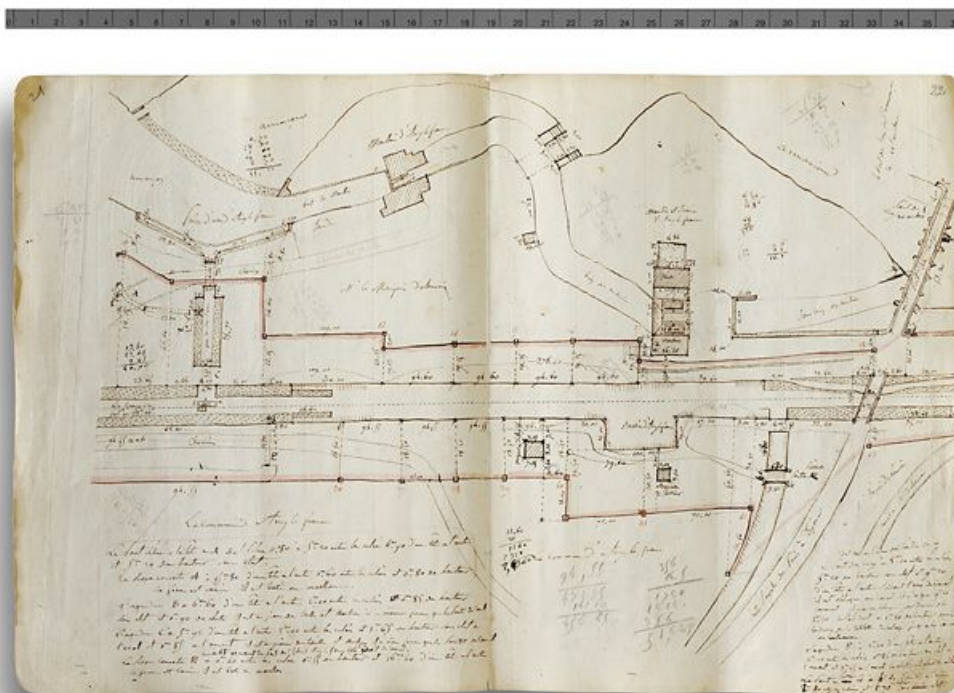
N° de l'illustration : 20138900124NUC4A

Date : 2013

Auteur : Thierry Kuntz (reproduction)

Reproduction soumise à autorisation du titulaire des droits d'exploitation

© Région Bourgogne-Franche-Comté, Inventaire du patrimoine



Pages 21 et 22 du 2ème cahier de "Bornage définitif du Canal Depuis la limite des Territoires de Ravières et Chassignelles jusqu'à la limite des Territoires de Pacy et Lezennes". Détail de la prise d'eau et du moulin. 1838. (Archives VNF-direction territoriale Centre-Bourgogne ; subdivision de Tonnerre)

89, Ancy-le-Franc, lieudit : bief 81 du versant Yonne

Source :

**Bornage définitif du Canal Depuis la limite des Territoires de Ravières et Chassignelles jusqu'à la limite des Territoires de Pacy et Lezennes. Pages 21 et 22 du 2ème cahier. 3ème partie du Canal de Bourgogne, Cahiers de Bornage. 36 x 22,5 cm, 1838, Archives VNF-direction territoriale Centre-Bourgogne ; subdivision de Tonnerre.**

N° de l'illustration : 20138900126NUC4A

Date : 2013

Auteur : Thierry Kuntz (reproduction)

Reproduction soumise à autorisation du titulaire des droits d'exploitation

© Région Bourgogne-Franche-Comté, Inventaire du patrimoine



**Prise d'eau dans l'Armançon.**

89, Ancy-le-Franc, lieudit : bief 81 du versant Yonne

N° de l'illustration : 20128900486NUC4AQ

Date : 2012

Auteur : Pierre-Marie Barbe-Richaud

Reproduction soumise à autorisation du titulaire des droits d'exploitation

© Région Bourgogne-Franche-Comté, Inventaire du patrimoine



**Détail des vannes.**

89, Ancy-le-Franc, lieudit : bief 81 du versant Yonne

N° de l'illustration : 20128900484NUC2AQ

Date : 2012

Auteur : Pierre-Marie Barbe-Richaud

Reproduction soumise à autorisation du titulaire des droits d'exploitation

© Région Bourgogne-Franche-Comté, Inventaire du patrimoine