

ÉGLISE PAROISSIALE SAINTE-COLOMBE

Bourgogne-Franche-Comté, Yonne
Ancy-le-Franc

Dossier IA89000369 réalisé en 1974 revu en
1998

Auteur(s) : Claudine Hugonnet-Berger



Historique

Eglise construite au 13e et au 16e siècle, puis agrandie en 1884-85. Inscription gravée sur le culot antérieur de l'arc situé entre la cinquième travée de la nef et celle du bas-côté droit : SOLI DEO GLORIA/1885.

Période(s) principale(s) : 13e siècle / 16e siècle / 4e quart 19e siècle

Dates : 1885 (porte la date)

Auteur(s) de l'oeuvre :

maître d'oeuvre inconnu ()

Description

L'église possède une nef à trois vaisseaux de quatre travées ; la quatrième travée du vaisseau central, flanquée à droite de la travée sous clocher, était l'ancien chœur avant l'agrandissement de l'édifice. Celui-ci fut prolongé ensuite d'une travée d'avant-chœur entre deux chapelles et d'un chœur à deux travées. La première travée du chœur est encadrée de deux petites chapelles dont le mur extérieur est à deux pans, la seconde travée ouvre à droite sur une vaste sacristie. L'ensemble de l'église est voûté d'ogives, la sacristie est plafonnée. La nef et le chœur sont couverts d'un toit à longs pans, les bas-côtés de toits en appentis, les chapelles de l'avant-chœur de toits à deux pans, celles du chœur d'un toit à croupe polygonale, le clocher d'une flèche polygonale à égout carré.

Éléments descriptifs

Murs : calcaire, moellon, pierre de taille, enduit

Toit : tuile mécanique, ardoise

Plan : plan allongé

Etages : 3 vaisseaux

Couvrement : voûte d'ogives

Décor

Techniques : sculpture

Précision sur les représentations :

support : tympan ; support : culots

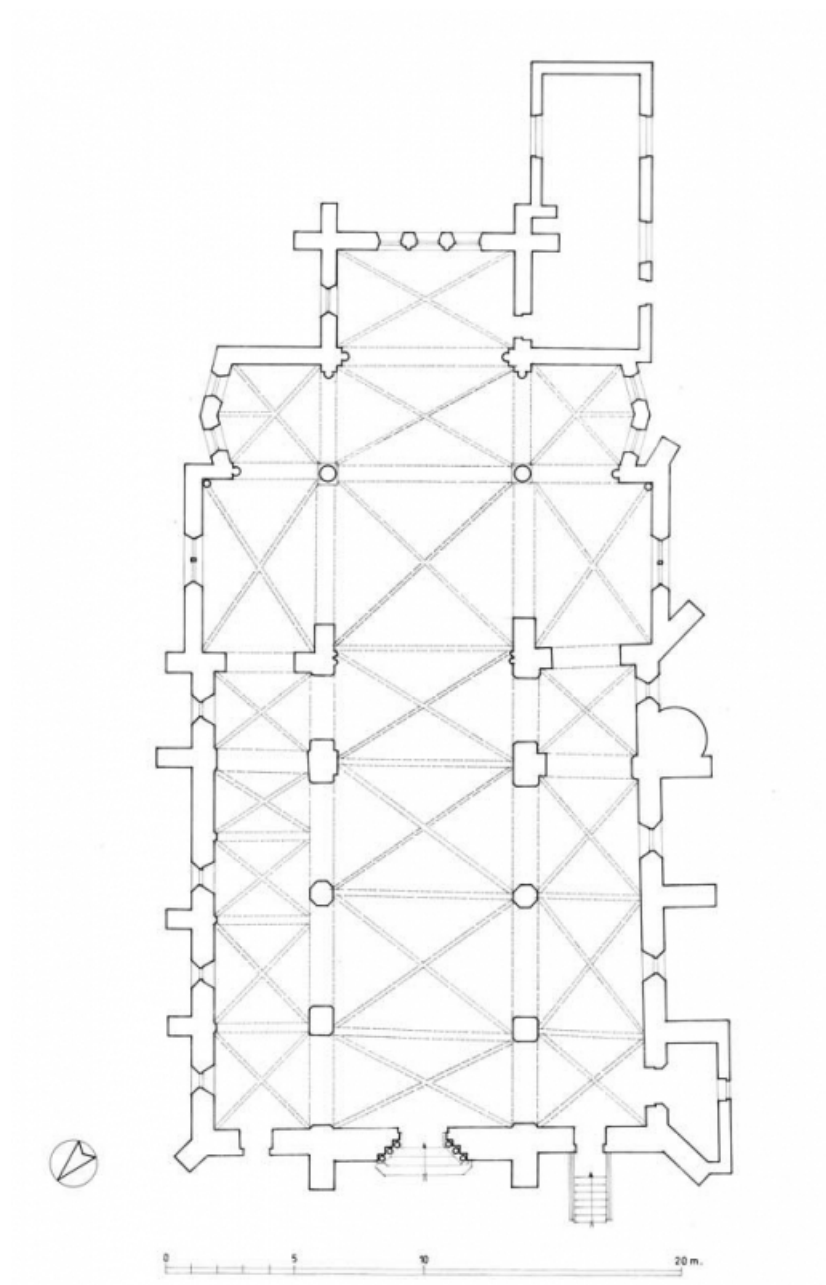
Informations complémentaires

- **Dossier numérisé prochainement disponible** : <https://httppatrimoine.bourgognefranchecomte.fr/gtrudov/IA89000369.pdf>

Aire d'étude et canton : Ancy-le-Franc

Dénomination : église paroissiale

© Région Bourgogne-Franche-Comté, Inventaire du patrimoine



Plan.

89, Ancy-le-Franc

N° de l'illustration : 20128900007A2YY

Date : 2012

Auteur : Alain Morelière

Reproduction soumise à autorisation du titulaire des droits d'exploitation

© Région Bourgogne-Franche-Comté, Inventaire du patrimoine



Façade antérieure.

89, Ancy-le-Franc

N° de l'illustration : 19748900963ZA

Date : 1974

Auteur : Jean-Luc Duthu

Reproduction soumise à autorisation du titulaire des droits d'exploitation

© Région Bourgogne-Franche-Comté, Inventaire du patrimoine



Façade latérale gauche.

89, Ancy-le-Franc

N° de l'illustration : 19748900952V

Date : 1974

Auteur : Jean-Luc Duthu

Reproduction soumise à autorisation du titulaire des droits d'exploitation

© Région Bourgogne-Franche-Comté, Inventaire du patrimoine



Façade latérale droite et sacristie.

89, Ancy-le-Franc

N° de l'illustration : 19748900954V

Date : 1974

Auteur : Jean-Luc Duthu

Reproduction soumise à autorisation du titulaire des droits d'exploitation

© Région Bourgogne-Franche-Comté, Inventaire du patrimoine



Façade latérale droite.

89, Ancy-le-Franc


N° de l'illustration : 19748900950V

Date : 1974

Auteur : Jean-Luc Duthu

Reproduction soumise à autorisation du titulaire des droits d'exploitation

© Région Bourgogne-Franche-Comté, Inventaire du patrimoine



Chevet.

89, Ancy-le-Franc

N° de l'illustration : 19748900953V

Date : 1974

Auteur : Jean-Luc Duthu

Reproduction soumise à autorisation du titulaire des droits d'exploitation

© Région Bourgogne-Franche-Comté, Inventaire du patrimoine



Clocher : mur droit et mur postérieur (gargouilles).
89, Ancy-le-Franc

N° de l'illustration : 19748900955V

Date : 1974

Auteur : Jean-Luc Duthu

Reproduction soumise à autorisation du titulaire des droits d'exploitation

© Région Bourgogne-Franche-Comté, Inventaire du patrimoine



Clocher : mur antérieur, tête humaine sculptée.

89, Ancy-le-Franc

N° de l'illustration : 19748900951V

Date : 1974

Auteur : Jean-Luc Duthu

Reproduction soumise à autorisation du titulaire des droits d'exploitation

© Région Bourgogne-Franche-Comté, Inventaire du patrimoine



Détail de la tête humaine sculpté sur le mur antérieur du clocher.
89, Ancy-le-Franc

N° de l'illustration : 19748900995X

Date : 1974

Auteur : Jean-Luc Duthu

Reproduction soumise à autorisation du titulaire des droits d'exploitation

© Région Bourgogne-Franche-Comté, Inventaire du patrimoine



Nef vue depuis l'entrée du porche principal.

89, Ancy-le-Franc


N° de l'illustration : 19748900961V

Date : 1974

Auteur : Jean-Luc Duthu

Reproduction soumise à autorisation du titulaire des droits d'exploitation

© Région Bourgogne-Franche-Comté, Inventaire du patrimoine



Nef vue depuis le chœur.

89, Ancy-le-Franc

N° de l'illustration : 19748900960V

Date : 1974

Auteur : Jean-Luc Duthu

Reproduction soumise à autorisation du titulaire des droits d'exploitation

© Région Bourgogne-Franche-Comté, Inventaire du patrimoine



Sacristie depuis l'entrée.

89, Ancy-le-Franc


N° de l'illustration : 19748900956V

Date : 1974

Auteur : Jean-Luc Duthu

Reproduction soumise à autorisation du titulaire des droits d'exploitation

© Région Bourgogne-Franche-Comté, Inventaire du patrimoine



Bas-côté gauche
89, Ancy-le-Franc


N° de l'illustration : 19748900957V

Date : 1974

Auteur : Jean-Luc Duthu

Reproduction soumise à autorisation du titulaire des droits d'exploitation

© Région Bourgogne-Franche-Comté, Inventaire du patrimoine



Voûtes de la quatrième et de la cinquième travée du bas-côté gauche.
89, Ancy-le-Franc


N° de l'illustration : 19748900993X

Date : 1974

Auteur : Jean-Luc Duthu

Reproduction soumise à autorisation du titulaire des droits d'exploitation

© Région Bourgogne-Franche-Comté, Inventaire du patrimoine



Chapelle latérale gauche.

89, Ancy-le-Franc


N° de l'illustration : 19748900959V

Date : 1974

Auteur : Jean-Luc Duthu

Reproduction soumise à autorisation du titulaire des droits d'exploitation

© Région Bourgogne-Franche-Comté, Inventaire du patrimoine



Bas-côté droit.
89, Ancy-le-Franc

N° de l'illustration : 19748900958V

Date : 1974

Auteur : Jean-Luc Duthu

Reproduction soumise à autorisation du titulaire des droits d'exploitation

© Région Bourgogne-Franche-Comté, Inventaire du patrimoine



Culot sculpté dans le bas-côté droit.

89, Ancy-le-Franc

N° de l'illustration : 19748900991X

Date : 1974

Auteur : Jean-Luc Duthu

Reproduction soumise à autorisation du titulaire des droits d'exploitation

© Région Bourgogne-Franche-Comté, Inventaire du patrimoine



Culot sculpté dans le bas-côté droit.

89, Ancy-le-Franc


N° de l'illustration : 19748900990X

Date : 1974

Auteur : Jean-Luc Duthu

Reproduction soumise à autorisation du titulaire des droits d'exploitation

© Région Bourgogne-Franche-Comté, Inventaire du patrimoine



Supports, dans la nef, à droite entre la quatrième et cinquième travée.
89, Ancy-le-Franc

N° de l'illustration : 19748900994X

Date : 1974

Auteur : Jean-Luc Duthu

Reproduction soumise à autorisation du titulaire des droits d'exploitation

© Région Bourgogne-Franche-Comté, Inventaire du patrimoine



Culot sculpté dans le bas-côté droit.

89, Ancy-le-Franc

N° de l'illustration : 19748900989X

Date : 1974

Auteur : Jean-Luc Duthu

Reproduction soumise à autorisation du titulaire des droits d'exploitation

© Région Bourgogne-Franche-Comté, Inventaire du patrimoine



Porte du bas-côté droit : détail d'un piédroit.

89, Ancy-le-Franc

N° de l'illustration : 19748900992X

Date : 1974

Auteur : Jean-Luc Duthu

Reproduction soumise à autorisation du titulaire des droits d'exploitation

© Région Bourgogne-Franche-Comté, Inventaire du patrimoine



Culot sculpté dans le bas-côté droit.

89, Ancy-le-Franc

N° de l'illustration : 19748900987X

Date : 1974

Auteur : Jean-Luc Duthu

Reproduction soumise à autorisation du titulaire des droits d'exploitation

© Région Bourgogne-Franche-Comté, Inventaire du patrimoine



Culot sculpté dans le bas-côté droit.

89, Ancy-le-Franc

N° de l'illustration : 19748900988X

Date : 1974

Auteur : Jean-Luc Duthu

Reproduction soumise à autorisation du titulaire des droits d'exploitation

© Région Bourgogne-Franche-Comté, Inventaire du patrimoine