

## AQUEDUC, CHÂTEAU D'EAU, BASSINS DE REFROIDISSEMENT ET RÉSERVOIR D'EAU THERMALE

Bourgogne-Franche-Comté, Saône-et-Loire  
Bourbon-Lancy  
rue de la Chaumière

Dossier IA71003774 réalisé en 2009 revu en 2021

Auteur(s) : Claudine Hugonnet-Berger, Brigitte Fromaget, Fabien Dufoulon



### Historique

L'aqueduc permet de conduire l'eau des sources de l'établissement thermal jusqu'aux bains d'Aligre qui datent de 1898.

**Période(s) principale(s) :** 4e quart 19e siècle

**Dates :** 1898 (daté par source)

**Auteur(s) de l'oeuvre :**

Frédéric Delafond (ingénieur, attribution par source), François Dulac (architecte, attribution par source), Louis Labaye (entrepreneur, attribution par source)

### Description

L'aqueduc est relié au système de captation et de distribution de l'eau situé à l'arrière du bâtiment des bains. Ce système se compose d'un château d'eau, de quatre bassins de refroidissement et d'un réservoir.

### Éléments descriptifs

**Murs :** pierre, pierre de taille

**Toit :** pierre en couverture

### Sources documentaires

#### Documents d'archives

- **Archives départementales de Saône-et-Loire. 1 X 180. Projets de construction d'un établissement thermal (1892-1899), d'un casino (1902) et d'un hôtel des postes (1903). [1892-1903].**  
Archives départementales de Saône-et-Loire. 1 X 180. Projets de construction d'un établissement thermal (1892-1899), d'un casino (1902) et d'un hôtel des postes (1903). [1892-1903].  
Lieu de conservation : Archives départementales de Saône-et-Loire, Mâcon- Cote du document : 1 X 180

#### Documents figurés

- **Bassins de refroidissement d'eau thermale. [Plan et coupe]. Château d'eau thermale. [Plan et coupe]. [1895].**  
Bassins de refroidissement d'eau thermale. [Plan et coupe]. Château d'eau thermale. [Plan et coupe] / Frédéric Delafond et François Dulac. [1895]. Dessin. 32 x 47 cm (deux pages dans un cahier). Échelle 1/100.  
Lieu de conservation : Archives départementales de Saône-et-Loire, Mâcon- Cote du document : 1 X 180
- **Mur de soutènement. [Élévation et coupes]. [1895].**  
[Mur de soutènement]. [Élévation et coupes]. / Frédéric Delafond et François Dulac. [1895]. Dessin. 22 x 32 cm (une page

dans un cahier). Echelle 1/100.

Lieu de conservation : Archives départementales de Saône-et-Loire, Mâcon- Cote du document : 1 X 180

- **Bâtiment des machines. [Plans et coupes]. [1895].**

Bâtiment des machines. [Plans et coupes] / Frédéric Delafond et François Dulac. [1895]. Dessin. Échelle 1/100.

Lieu de conservation : Archives départementales de Saône-et-Loire, Mâcon- Cote du document : 1 X 180

- **Canalisation de l'eau thermale. [Coupes]. [1895].**

Canalisation de l'eau thermale. [Coupes]. / Frédéric Delafond et François Dulac. [1895]. Dessin. 22 x 32 cm (une page dans un cahier). Échelle 1/20.

Lieu de conservation : Archives départementales de Saône-et-Loire, Mâcon- Cote du document : 1 X 180

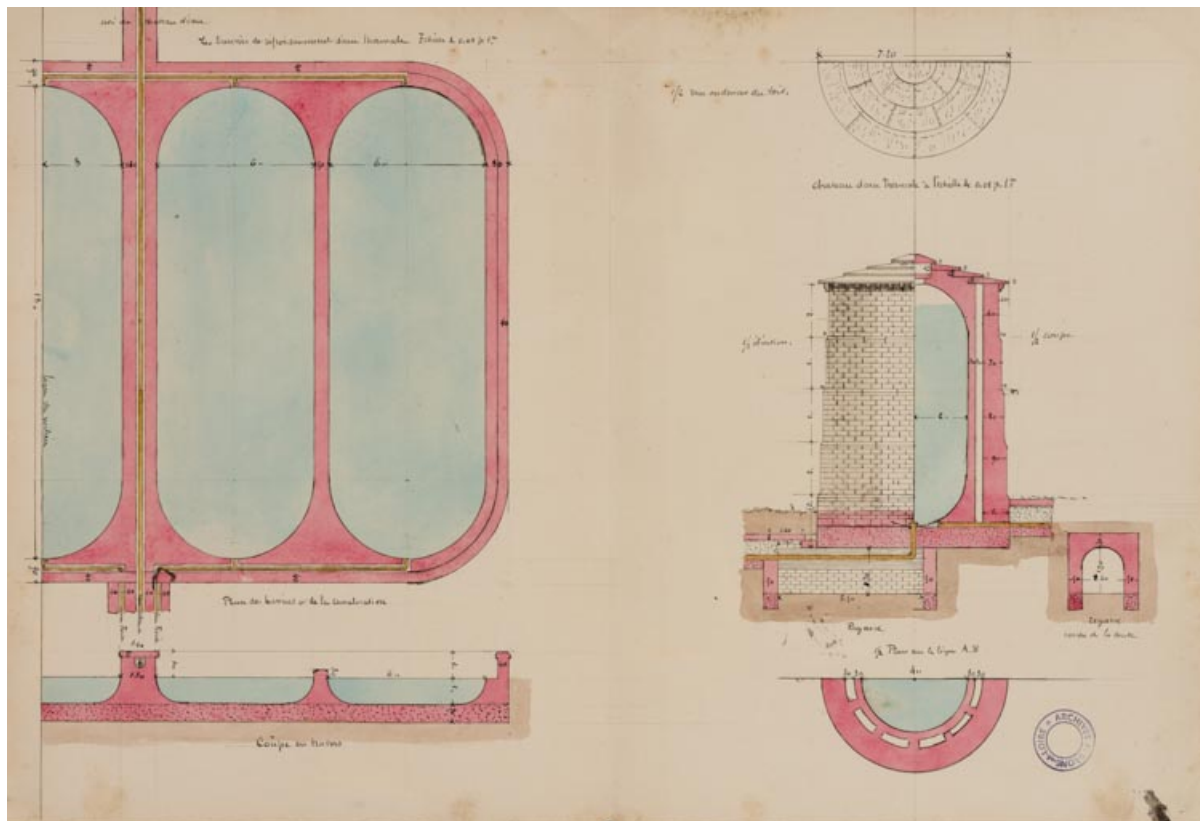
## Informations complémentaires

**Thématiques** : patrimoine hospitalier, thermalisme en Bourgogne-Franche-Comté (le)

**Aire d'étude et canton** : Bourgogne-Franche-Comté

**Dénomination** : aqueduc, château d'eau, réservoir

© Région Bourgogne-Franche-Comté, Inventaire du patrimoine



**Plan des bassins de refroidissement, plan et coupe du château d'eau (1895).**

71, Bourbon-Lancy rue de la Chaumière

**Source :**

**Bassins de refroidissement d'eau thermale. [Plan et coupe]. Château d'eau thermale. [Plan et coupe] / Frédéric Delafond et François Dulac. [1895]. Dessin. 32 x 47 cm (deux pages dans un cahier). Échelle 1/100. In : Archives départementales de Saône-et-Loire. 1 X 180. Projets de construction d'un établissement thermal (1892-1899), d'un casino (1902) et d'un hôtel des postes (1903). [1892-1903].**

Lieu de conservation : Archives départementales de Saône-et-Loire, Mâcon - Cote du document : 1 X 180

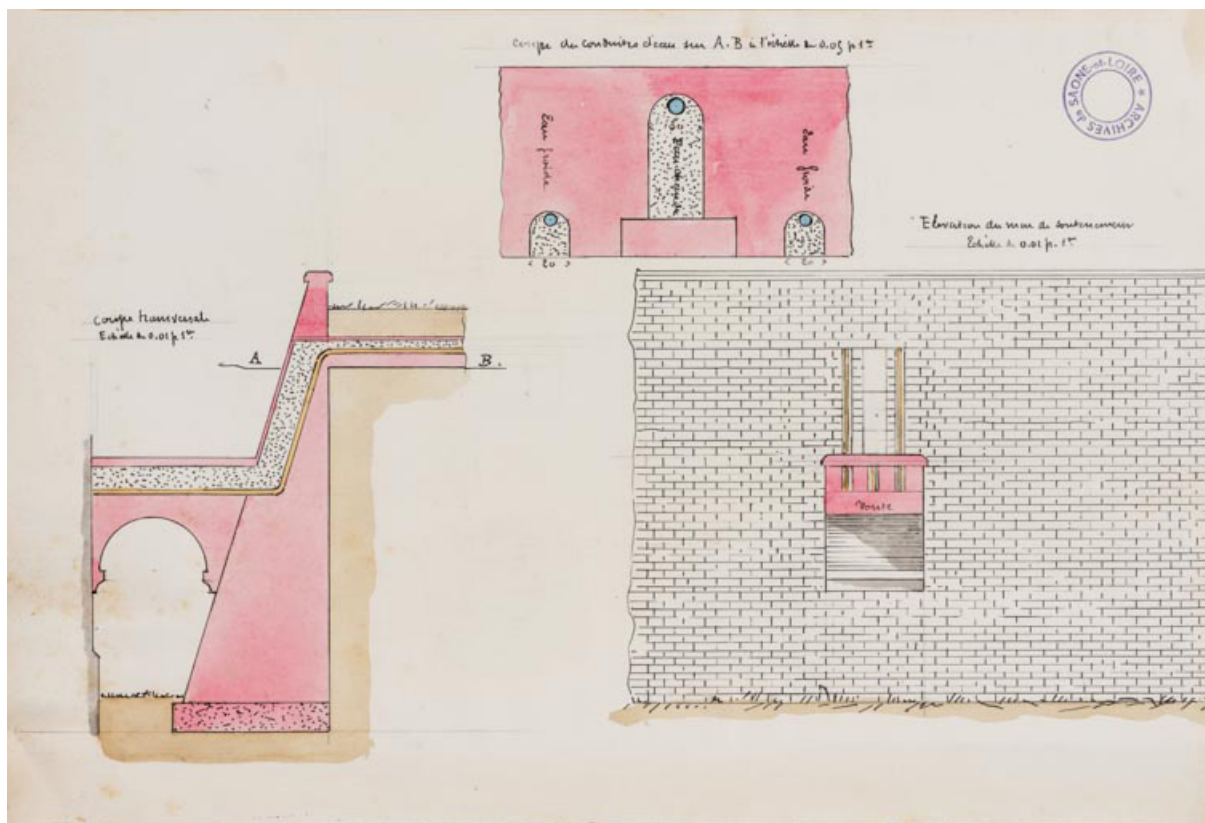
N° de l'illustration : 20217100334NUC4A

Date : 2021

Auteur : Pierre-Marie Barbe-Richaud

Reproduction soumise à autorisation du titulaire des droits d'exploitation

© Région Bourgogne-Franche-Comté, Inventaire du patrimoine



**Mur de soutènement derrière les bains d'Aligre (1895).**

71, Bourbon-Lancy rue de la Chaumière

**Source :**

**[Mur de soutènement]. [Élévation et coupes]. / Frédéric Delafond et François Dulac. [1895]. Dessin. 22 x 32 cm (une page dans un cahier). Échelle 1/100. In : Archives départementales de Saône-et-Loire. 1 X 180. Projets de construction d'un établissement thermal (1892-1899), d'un casino (1902) et d'un hôtel des postes (1903). [1892-1903].**

Lieu de conservation : Archives départementales de Saône-et-Loire, Mâcon - Cote du document : 1 X 180

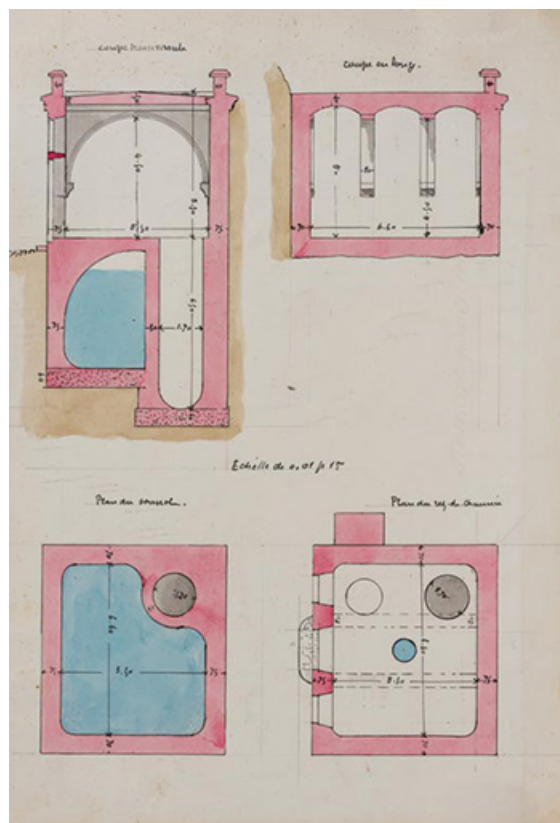
N° de l'illustration : 20217100333NUC4A

Date : 2021

Auteur : Pierre-Marie Barbe-Richaud

Reproduction soumise à autorisation du titulaire des droits d'exploitation

© Région Bourgogne-Franche-Comté, Inventaire du patrimoine



**Bâtiment des machines (1895).**

71, Bourbon-Lancy rue de la Chaumière

**Source :**

**Bâtiment des machines. [Plans et coupes] / Frédéric Delafond et François Dulac. [1895]. Dessin. Échelle 1/100. In : Archives départementales de Saône-et-Loire. 1 X 180. Projets de construction d'un établissement thermal (1892-1899), d'un casino (1902) et d'un hôtel des postes (1903). [1892-1903].**

Lieu de conservation : Archives départementales de Saône-et-Loire, Mâcon - Cote du document : 1 X 180

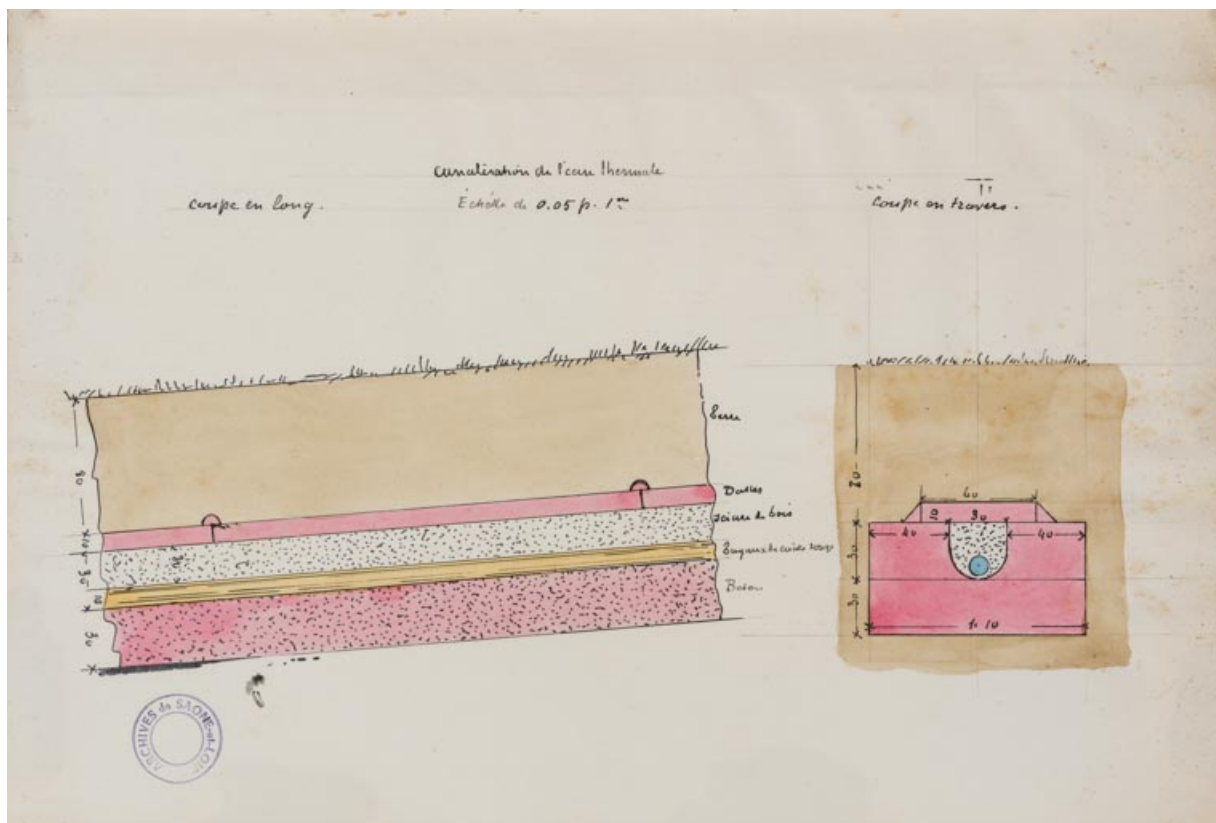
N° de l'illustration : 20217100336NUC4A

Date : 2021

Auteur : Pierre-Marie Barbe-Richaud

Reproduction soumise à autorisation du titulaire des droits d'exploitation

© Région Bourgogne-Franche-Comté, Inventaire du patrimoine



**Coupes sur une canalisation (1895).**

71, Bourbon-Lancy rue de la Chaumière

**Source :**

**Canalisation de l'eau thermale. [Coupes]. / Frédéric Delafond et François Dulac. [1895]. Dessin. 22 x 32 cm (une page dans un cahier). Échelle 1/20. In : Archives départementales de Saône-et-Loire. 1 X 180. Projets de construction d'un établissement thermal (1892-1899), d'un casino (1902) et d'un hôtel des postes (1903). [1892-1903].**

Lieu de conservation : Archives départementales de Saône-et-Loire, Mâcon - Cote du document : 1 X 180

N° de l'illustration : 20217100335NUC4A

Date : 2021

Auteur : Pierre-Marie Barbe-Richaud

Reproduction soumise à autorisation du titulaire des droits d'exploitation

© Région Bourgogne-Franche-Comté, Inventaire du patrimoine



**Lampadaire à l'origine entre les deux bassins de refroidissement.**

71, Bourbon-Lancy, 2 Parc thermal

N° de l'illustration : 20217100185NUC4A

Date : 2021

Auteur : Pierre-Marie Barbe-Richaud

Reproduction soumise à autorisation du titulaire des droits d'exploitation

© Région Bourgogne-Franche-Comté, Inventaire du patrimoine



**Aqueduc, détail de deux arcades contre le rocher.**

71, Bourbon-Lancy rue de la Chaumière

N° de l'illustration : 20217100188NUC4A

Date : 2021

Reproduction soumise à autorisation du titulaire des droits d'exploitation

© Région Bourgogne-Franche-Comté, Inventaire du patrimoine



**Aqueduc, détail de deux arcades contre le rocher.**

71, Bourbon-Lancy rue de la Chaumière


N° de l'illustration : 20217100187NUC4A

Date : 2021

Auteur : Pierre-Marie Barbe-Richaud

Reproduction soumise à autorisation du titulaire des droits d'exploitation

© Région Bourgogne-Franche-Comté, Inventaire du patrimoine



**Château d'eau, réservoirs et pont-aqueduc.**

71, Bourbon-Lancy rue de la Chaumière

N° de l'illustration : 20107100986NUC2AQ

Date : 2010

Auteur : Pierre-Marie Barbe-Richaud

Reproduction soumise à autorisation du titulaire des droits d'exploitation

© Région Bourgogne-Franche-Comté, Inventaire du patrimoine



**Vue d'ensemble de l'hôpital avec le dessus du château d'eau et les réservoirs au premier plan.**  
71, Bourbon-Lancy rue de la Chaumière

N° de l'illustration : 20107100991NUC4AQ

Date : 2010

Auteur : Pierre-Marie Barbe-Richaud

Reproduction soumise à autorisation du titulaire des droits d'exploitation

© Région Bourgogne-Franche-Comté, Inventaire du patrimoine



**Château d'eau et réservoirs.**

71, Bourbon-Lancy rue de la Chaumière

N° de l'illustration : 20107100987NUC4AQ

Date : 2010

Auteur : Pierre-Marie Barbe-Richaud

Reproduction soumise à autorisation du titulaire des droits d'exploitation

© Région Bourgogne-Franche-Comté, Inventaire du patrimoine



**Château d'eau.**

71, Bourbon-Lancy rue de la Chaumière


N° de l'illustration : 20107100988NUC2A

Date : 2010

Auteur : Pierre-Marie Barbe-Richaud

Reproduction soumise à autorisation du titulaire des droits d'exploitation

© Région Bourgogne-Franche-Comté, Inventaire du patrimoine



**Château d'eau : détail de l'indicateur de niveau.**  
71, Bourbon-Lancy rue de la Chaumière

N° de l'illustration : 20107100989NUC2A

Date : 2010

Auteur : Pierre-Marie Barbe-Richaud

Reproduction soumise à autorisation du titulaire des droits d'exploitation

© Région Bourgogne-Franche-Comté, Inventaire du patrimoine



**Vue d'ensemble de l'hôpital avec le trou d'homme du château d'eau au premier plan.**  
71, Bourbon-Lancy rue de la Chaumière

N° de l'illustration : 20107100990NUC4AQ

Date : 2010

Auteur : Pierre-Marie Barbe-Richaud

Reproduction soumise à autorisation du titulaire des droits d'exploitation

© Région Bourgogne-Franche-Comté, Inventaire du patrimoine



**Pont-aqueduc.**

71, Bourbon-Lancy rue de la Chaumière


N° de l'illustration : 20107100984NUC2A

Date : 2010

Auteur : Pierre-Marie Barbe-Richaud

Reproduction soumise à autorisation du titulaire des droits d'exploitation

© Région Bourgogne-Franche-Comté, Inventaire du patrimoine



**Pont-aqueduc et mur de soutènement.**

71, Bourbon-Lancy rue de la Chaumière

N° de l'illustration : 20107100983NUC2AQ

Date : 2010

Auteur : Pierre-Marie Barbe-Richaud

Reproduction soumise à autorisation du titulaire des droits d'exploitation

© Région Bourgogne-Franche-Comté, Inventaire du patrimoine



**Dessus de l'aqueduc.**

71, Bourbon-Lancy rue de la Chaumière

N° de l'illustration : 20107100985NUC2A

Date : 2010

Auteur : Pierre-Marie Barbe-Richaud

Reproduction soumise à autorisation du titulaire des droits d'exploitation

© Région Bourgogne-Franche-Comté, Inventaire du patrimoine