


ÉGLISE PAROISSIALE SAINT-ETIENNE

Bourgogne-Franche-Comté, Saône-et-Loire
Longepierre

Dossier IA71000577 réalisé en 2002 revu en
2003

Auteur(s) : Brigitte Fromaget



Historique

L'église a conservé le chœur du 15^e siècle comme en témoignent la porte en accolade, la fenêtre axiale et les voûtes d'ogives ; incendiée par les troupes de Gallas, en 1636, la nef fut reconstruite au milieu du 17^e siècle et le porche ajouté à la fin du 18^e siècle ou au début du 19^e siècle. Le clocher a été refait en 1833 d'après les plans et devis de l'architecte chalonnois Zolla. Une ardoise clouée sur la charpente du beffroi porte l'inscription gravée à la pointe : "Boillez / le 25 8bre / 1898.

Période(s) principale(s) : 4^e quart 15^e siècle / milieu 17^e siècle / 1^{ère} moitié 19^e siècle

Dates : 1833 (daté par travaux historiques)

Auteur(s) de l'oeuvre :

Bernard Zolla (architecte, attribution par source)

Description

L'église se trouve au centre du village dans l'enclos du cimetière. Le gros oeuvre de l'édifice est en brique enduite, le soubassement taluté, la fenêtre axiale et la porte latérale du chœur sont en pierre de taille. Le porche est ouvert en façade par une arcade en anse-de-panier encadrée de baies en plein-cintre de même que les deux ouvertures latérales ; il précède une nef dont la partie sous clocher, est couverte d'un plafond, le reste d'une fausse voûte, en lattis plâtré, bordée et divisée par une mouluration en stuc. Le chœur, couvert de deux voûtes d'ogives dont les supports ont disparus, est flanqué de la sacristie, à gauche. Le clocher en charpente repose sur le mur antérieur et deux colonnes en pierre de taille dans la nef. L'escalier desservant le comble occupe une partie du porche délimitée par des cloisons de bois, à droite du portail ; le passage entre la partie haute du porche et le comble de la nef se fait par une ouverture en plein-cintre dans le pignon. La nef est couverte d'un toit à longs pans, le chœur et la sacristie d'un toit à deux pans, le porche d'une croupe. Le clocher d'ardoise est surmonté d'une flèche octogonale à égout de plan carré. L'édifice est couronné de corniches de types divers : sur le chœur dents-de-scie de deux dimensions imbriquées (longs pans) et modillons simples (chevet), sur la nef trois rangs à ressauts (mur droit), ressauts et modillons triangulaires (mur gauche), sur le porche dents-de-scie et modillons triangulaires, sur la sacristie dents-de-scie entre deux ressauts.

Éléments descriptifs

Murs : brique, enduit

Toit : tuile plate, ardoise

Plan : plan allongé

Étages : 1 vaisseau

Couvrement : voûte d'ogives, fausse voûte en anse-de-panier

Escaliers : escalier hors-oeuvre, escalier tournant, en charpente

Décor

Techniques : sculpture, peinture

Précision sur les représentations :

Tête surmontée d'un cadran solaire et d'une croix au sommet du pignon du chœur ; des litres funéraires avec armoiries (illisibles) timbrées d'un heaume de front sont encore visibles sur le mur de la nef et le contrefort situés dans la cage de l'escalier.

Informations complémentaires

- **Voir le dossier numérisé** : <https://httppatrimoine.bourgognefranche-comte.fr/gtrudov/IA71000577.pdf>

Observations :

Les églises des deux communes voisines de Longepierre et La Villeneuve, très proches par le plan, présentent de nombreuses autres similitudes : chœur ancien, nef allongée reconstruite au milieu du 17^e siècle après le passage des troupes de Gallas en 1636, porche de même type ajouté à la fin du 18^e siècle ou au début du 19^e siècle et clocher en charpente sur la partie antérieure de la nef (en 1838, l'architecte Fondet s'étant inspiré pour La Villeneuve du clocher de Longepierre construit par Zolla en 1833).

Aire d'étude et canton : Verdun-sur-le-Doubs

Dénomination : église paroissiale

© Région Bourgogne-Franche-Comté, Inventaire du patrimoine



Vue d'ensemble : façade et élévation droite.

71, Longepierre Bourg

N° de l'illustration : 20037101314X

Date : 2003

Auteur : Michel Rosso

Reproduction soumise à autorisation du titulaire des droits d'exploitation

© Région Bourgogne-Franche-Comté, Inventaire du patrimoine



Vue d'ensemble : façade et élévation gauche.

71, Longepierre Bourg

N° de l'illustration : 20037101311X

Date : 2003

Auteur : Michel Rosso

Reproduction soumise à autorisation du titulaire des droits d'exploitation

© Région Bourgogne-Franche-Comté, Inventaire du patrimoine



Élévation gauche.

71, Longepierre Bourg

N° de l'illustration : 20037101317X

Date : 2003

Auteur : Michel Rosso

Reproduction soumise à autorisation du titulaire des droits d'exploitation

© Région Bourgogne-Franche-Comté, Inventaire du patrimoine



Élévation gauche.

71, Longepierre Bourg

N° de l'illustration : 20037101313ZA

Date : 2003

Auteur : Michel Rosso

Reproduction soumise à autorisation du titulaire des droits d'exploitation

© Région Bourgogne-Franche-Comté, Inventaire du patrimoine



Choeur, vue de trois-quarts.

71, Longepierre Bourg

N° de l'illustration : 20037101315X

Date : 2003

Auteur : Michel Rosso

Reproduction soumise à autorisation du titulaire des droits d'exploitation

© Région Bourgogne-Franche-Comté, Inventaire du patrimoine



Choeur, porte latérale droite.

71, Longepierre Bourg


N° de l'illustration : 20037101316X

Date : 2003

Auteur : Michel Rosso

Reproduction soumise à autorisation du titulaire des droits d'exploitation

© Région Bourgogne-Franche-Comté, Inventaire du patrimoine



Tête surmontée d'une croix au sommet du pignon du chœur.

71, Longepierre Bourg

N° de l'illustration : 20037101319X

Date : 2003

Auteur : Michel Rosso

Reproduction soumise à autorisation du titulaire des droits d'exploitation

© Région Bourgogne-Franche-Comté, Inventaire du patrimoine



Cadran solaire sous la croix du pignon du chœur.

71, Longepierre Bourg

N° de l'illustration : 20037101320X

Date : 2003

Auteur : Michel Rosso

Reproduction soumise à autorisation du titulaire des droits d'exploitation

© Région Bourgogne-Franche-Comté, Inventaire du patrimoine



Chevet.

71, Longepierre Bourg

N° de l'illustration : 20037101318X

Date : 2003

Auteur : Michel Rosso

Reproduction soumise à autorisation du titulaire des droits d'exploitation

© Région Bourgogne-Franche-Comté, Inventaire du patrimoine



Vue d'ensemble depuis l'entrée.

71, Longepierre Bourg

N° de l'illustration : 20037101328X

Date : 2003

Auteur : Michel Rosso

Reproduction soumise à autorisation du titulaire des droits d'exploitation

© Région Bourgogne-Franche-Comté, Inventaire du patrimoine



Vue d'ensemble depuis le chœur.

71, Longepierre Bourg

N° de l'illustration : 20037101331X

Date : 2003

Auteur : Michel Rosso

Reproduction soumise à autorisation du titulaire des droits d'exploitation

© Région Bourgogne-Franche-Comté, Inventaire du patrimoine



Vue rapprochée du chœur.

71, Longepierre Bourg

N° de l'illustration : 20037101329X

Date : 2003

Auteur : Michel Rosso

Reproduction soumise à autorisation du titulaire des droits d'exploitation

© Région Bourgogne-Franche-Comté, Inventaire du patrimoine



Porche.

71, Longepierre Bourg

N° de l'illustration : 20037101323X

Date : 2003

Auteur : Michel Rosso

Reproduction soumise à autorisation du titulaire des droits d'exploitation

© Région Bourgogne-Franche-Comté, Inventaire du patrimoine



Porche : litre funéraire sur le contrefort situé dans la cage de l'escalier du comble.
71, Longepierre Bourg

N° de l'illustration : 20037101325X

Date : 2003

Auteur : Michel Rosso

Reproduction soumise à autorisation du titulaire des droits d'exploitation

© Région Bourgogne-Franche-Comté, Inventaire du patrimoine



Porche : litre funéraire sur le mur de la nef dans la cage de l'escalier du comble.
71, Longepierre Bourg

N° de l'illustration : 20037101324X

Date : 2003

Auteur : Michel Rosso

Reproduction soumise à autorisation du titulaire des droits d'exploitation

© Région Bourgogne-Franche-Comté, Inventaire du patrimoine



Comble du choeur depuis le mur de la nef.
71, Longepierre Bourg

N° de l'illustration : 20037101337X

Date : 2003

Auteur : Michel Rosso

Reproduction soumise à autorisation du titulaire des droits d'exploitation

© Région Bourgogne-Franche-Comté, Inventaire du patrimoine



Comble du choeur, angle avec le mur de la nef.

71, Longepierre Bourg

N° de l'illustration : 20037101339X

Date : 2003

Auteur : Michel Rosso

Reproduction soumise à autorisation du titulaire des droits d'exploitation

© Région Bourgogne-Franche-Comté, Inventaire du patrimoine



Comble du choeur depuis le mur du chevet.

71, Longepierre Bourg

N° de l'illustration : 20037101338X

Date : 2003

Auteur : Michel Rosso

Reproduction soumise à autorisation du titulaire des droits d'exploitation

© Région Bourgogne-Franche-Comté, Inventaire du patrimoine



Comble : mur avec petite niche entre la nef et le choeur.

71, Longepierre Bourg


N° de l'illustration : 20037101336X

Date : 2003

Auteur : Michel Rosso

Reproduction soumise à autorisation du titulaire des droits d'exploitation

© Région Bourgogne-Franche-Comté, Inventaire du patrimoine



Ouverture d'accès au comble de la nef, côté nef ; décor de faux-appareil dans l'enduit.
71, Longepierre Bourg


N° de l'illustration : 20037101327X

Date : 2003

Auteur : Michel Rosso

Reproduction soumise à autorisation du titulaire des droits d'exploitation

© Région Bourgogne-Franche-Comté, Inventaire du patrimoine



Ouverture d'accès au comble de la nef, côté porche ; décor de faux-appareil en chevrons dans l'enduit.
71, Longepierre Bourg

N° de l'illustration : 20037101326X

Date : 2003

Auteur : Michel Rosso

Reproduction soumise à autorisation du titulaire des droits d'exploitation

© Région Bourgogne-Franche-Comté, Inventaire du patrimoine



Comble : charpente de la nef.

71, Longepierre Bourg

N° de l'illustration : 20037101335X

Date : 2003

Auteur : Michel Rosso

Reproduction soumise à autorisation du titulaire des droits d'exploitation

© Région Bourgogne-Franche-Comté, Inventaire du patrimoine



Comble : charpente du beffroi, côté nef.

71, Longepierre Bourg

N° de l'illustration : 20037101334X

Date : 2003

Auteur : Michel Rosso

Reproduction soumise à autorisation du titulaire des droits d'exploitation

© Région Bourgogne-Franche-Comté, Inventaire du patrimoine