

ÉGLISE PAROISSIALE SAINT-JEAN-BAPTISTE

Bourgogne-Franche-Comté, Saône-et-Loire
Verdun-sur-le-Doubs

Dossier IA71000576 réalisé en 2002 revu en
2003

Auteur(s) : Brigitte Fromaget



Historique

L'ancienne église fut détruite en 1592 pour bâtir un fort destiné à défendre la ville contre les ligueurs. Il en subsiste quelques vestiges dont le portail du 14^e siècle, l'oculus du chevet transféré au pignon de la façade en 1684 et la base du clocher. Un mémoire du 18^e siècle [A.D. 71, 11 G 29] retrace l'historique de l'édifice actuel : la reconstruction de la nef et du chœur sur les anciennes fondations est entreprise au début du 17^e siècle ; en 1609, les échevins font un emprunt afin de poursuivre les travaux et, le 29 août 1612, Cirus de Thyard, évêque et comte de Chalon, consacre l'église en même temps que l'autel de la chapelle Saint-Pierre, fondée en 1410. Dans un acte de 1626, Guerrin Goy et sa femme déclarent avoir fait lambrisser le chœur de l'église, la nef ne le fut qu'en 1671 (mais en 1712 la foudre tomba sur le clocher qui brûla avec une partie de la nef). En 1601, la confrérie des treize (la Vierge et les douze apôtres) décide de rebâtir sa chapelle dont le lambrissage, jugé trop plat, est refait en 1670. La confrérie du Rosaire, établie dans l'église en 1638, fait construire une chapelle en 1643, avec des briques de Verdun et de la tuilerie de Ciel données par le marquis de Beaume, seigneur de Verdun. Le 6 juillet 1650, la confrérie des mariniers obtient l'autorisation de bâtir sans délais une chapelle Saint-Nicolas (actuellement du Sacré-Coeur), "et de faire dans le mur du chœur, vis à vis la chapelle du Rosaire, une ouverture où serait un grand cintre et une porte" (l'arcade remaniée par la suite est datée 1669). En 1679, une chapelle Saint-Claude (actuellement Saint-Joseph) est édifée entre les chapelles Saint-Pierre et Saint-Nicolas ; une porte de communication avec cette dernière est percée en 1688. Deux veuves de la confrérie de Sainte-Anne font bâtir une chapelle voûtée au début du 18^e siècle, l'une y est inhumée en 1724. En 1780 une nouvelle sacristie remplace l'ancienne, désaffectée, comme l'indiquent deux inscriptions gravées, sur le linteau d'une fenêtre droite : 1780 / Sr JOUANDON Mt Mn (nom du maître maçon qui a construit la sacristie maître maçon ?), et sur une pierre d'angle : Me JEAN LARDET / BACHELIER EN DROIT / CIVIL ET CANON / PRE.RE ET CURE DE / VERDUN AN 1780.

Période(s) principale(s) : 14^e siècle / 15^e siècle / limite 15^e siècle 16^e siècle / 17^e siècle / 1^{er} quart 18^e siècle / 4^e quart 18^e siècle

Dates : 1601 (daté par source) / 1643 (daté par source) / 1650 (daté par source) / 1669 (daté par source) / 1679 (daté par source) / 1780 (porte la date)

Auteur(s) de l'oeuvre :

Jouandon (maître maçon, signature)

Description

L'ancienne église fut détruite en 1592 pour bâtir un fort destiné à défendre la ville contre les ligueurs. Il en subsiste quelques vestiges dont le portail du 14^e siècle, l'oculus du chevet transféré au pignon de la façade en 1684 et la base du clocher. Un mémoire du 18^e siècle [A.D. 71, 11 G 29] retrace l'historique de l'édifice actuel : la reconstruction de la nef et du chœur sur les anciennes fondations est entreprise au début du 17^e siècle ; en 1609, les échevins font un emprunt afin de poursuivre les travaux et, le 29 août 1612, Cirus de Thyard, évêque et comte de Chalon, consacre l'église en même temps que l'autel de la chapelle Saint-Pierre, fondée en 1410. Dans un acte de 1626, Guerrin Goy et sa femme déclarent avoir fait lambrisser le chœur de l'église, la nef ne le fut qu'en 1671 (mais en 1712 la foudre tomba sur le clocher qui brûla avec une partie de la nef). En 1601, la confrérie des treize (la Vierge et les douze apôtres) décide de rebâtir sa chapelle dont le lambrissage, jugé trop

plat, est refait en 1670. La confrérie du Rosaire, établie dans l'église en 1638, fait construire une chapelle en 1643, avec des briques de Verdun et de la tuilerie de Ciel données par le marquis de Beaume, seigneur de Verdun. Le 6 juillet 1650, la confrérie des mariniers obtient l'autorisation de bâtir sans délais une chapelle Saint-Nicolas (actuellement du Sacré-Coeur), "et de faire dans le mur du choeur, vis à vis la chapelle du Rosaire, une ouverture où serait un grand cintre et une porte" (l'arcade remaniée par la suite est datée 1669). En 1679, une chapelle Saint-Claude (actuellement Saint-Joseph) est édifée entre les chapelles Saint-Pierre et Saint-Nicolas ; une porte de communication avec cette dernière est percée en 1688. Deux veuves de la confrérie de Sainte-Anne font bâtir une chapelle voûtée au début du 18e siècle, l'une y est inhumée en 1724. En 1780 une nouvelle sacristie remplace l'ancienne, désaffectée, comme l'indiquent deux inscriptions gravées, sur le linteau d'une fenêtre droite : 1780 / Sr JOUANDON Mt Mn (nom du maître maçon qui a construit la sacristie maître maçon, ??), et sur une pierre d'angle : Me JEAN LARDET / BACHELIER EN DROIT / CIVIL ET CANON / PRE.RE ET CURE DE / VERDUN AN 1780.

Eléments descriptifs

Murs : brique, calcaire, moellon, enduit

Toit : tuile plate, tuile creuse

Plan : plan massé

Etages : 1 vaisseau

Couvrement : voûte en berceau, voûte d'ogives, voûte d'arêtes, fausse voûte en berceau, fausse voûte en cul-de-four

Escaliers : escalier intérieur, escalier tournant, en charpente

Décor

Techniques : sculpture

Précision sur les représentations :

Ange musicien et personnage sur les culots du rouleau d'archivolte du portail, feuillages sur les chapiteaux recevant les rouleaux de la voussure. Ange porte-écu sur un corbeau du clocher.

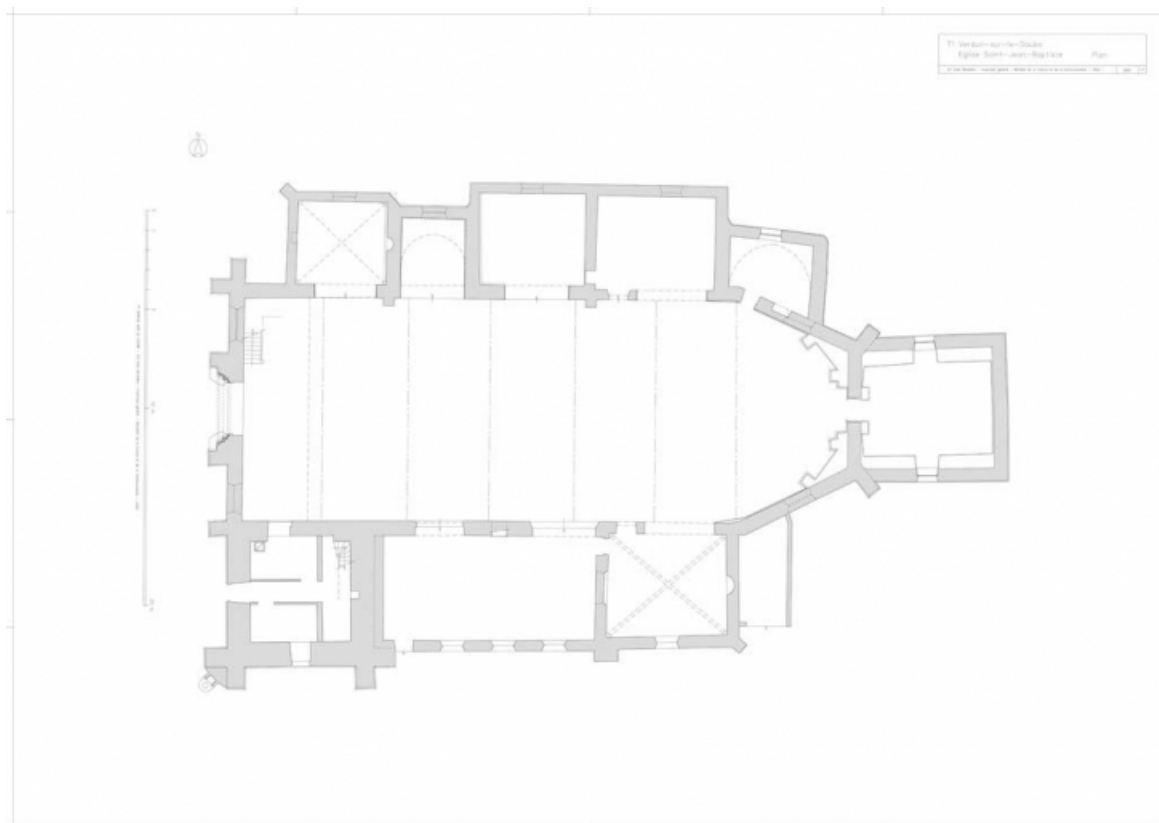
Informations complémentaires

- **Voir le dossier numérisé** : <https://httppatrimoine.bourgognefranchecomte.fr/gtrudov/IA71000576.pdf>

Aire d'étude et canton : Verdun-sur-le-Doubs

Dénomination : église paroissiale

© Région Bourgogne-Franche-Comté, Inventaire du patrimoine



plan

71, Verdun-sur-le-Doubs République

N° de l'illustration : 20127100203NUDYY

Date : 2012

Auteur : Alain Morelière

Reproduction soumise à autorisation du titulaire des droits d'exploitation

© Région Bourgogne-Franche-Comté, Inventaire du patrimoine



Façade et élévation gauche.

71, Verdun-sur-le-Doubs République

N° de l'illustration : 20027100276X

Date : 2002

Auteur : Michel Rosso

Reproduction soumise à autorisation du titulaire des droits d'exploitation

© Région Bourgogne-Franche-Comté, Inventaire du patrimoine



Élévation gauche.

71, Verdun-sur-le-Doubs République

N° de l'illustration : 20027100277X

Date : 2002

Auteur : Michel Rosso

Reproduction soumise à autorisation du titulaire des droits d'exploitation

© Région Bourgogne-Franche-Comté, Inventaire du patrimoine



Façade et élévation droite.

71, Verdun-sur-le-Doubs République

N° de l'illustration : 20027100279X

Date : 2002

Auteur : Michel Rosso

Reproduction soumise à autorisation du titulaire des droits d'exploitation

© Région Bourgogne-Franche-Comté, Inventaire du patrimoine



Élévation droite et chevet.

71, Verdun-sur-le-Doubs République

N° de l'illustration : 20027100278X

Date : 2002

Auteur : Michel Rosso

Reproduction soumise à autorisation du titulaire des droits d'exploitation

© Région Bourgogne-Franche-Comté, Inventaire du patrimoine



Sacristies (ancienne et actuelle).

71, Verdun-sur-le-Doubs République

N° de l'illustration : 20027100291X

Date : 2002

Auteur : Michel Rosso

Reproduction soumise à autorisation du titulaire des droits d'exploitation

© Région Bourgogne-Franche-Comté, Inventaire du patrimoine



Sacristie, mur postérieur.

71, Verdun-sur-le-Doubs République

N° de l'illustration : 20027100292X

Date : 2002

Auteur : Michel Rosso

Reproduction soumise à autorisation du titulaire des droits d'exploitation

© Région Bourgogne-Franche-Comté, Inventaire du patrimoine



Portail.

71, Verdun-sur-le-Doubs République


N° de l'illustration : 20027100288X

Date : 2002

Auteur : Michel Rosso

Reproduction soumise à autorisation du titulaire des droits d'exploitation

© Région Bourgogne-Franche-Comté, Inventaire du patrimoine



Culot et chapiteaux gauches du portail.

71, Verdun-sur-le-Doubs République

N° de l'illustration : 20027100289X

Date : 2002

Auteur : Michel Rosso

Reproduction soumise à autorisation du titulaire des droits d'exploitation

© Région Bourgogne-Franche-Comté, Inventaire du patrimoine



Culot et chapiteaux droits du portail.

71, Verdun-sur-le-Doubs République

N° de l'illustration : 20027100290X

Date : 2002

Auteur : Michel Rosso

Reproduction soumise à autorisation du titulaire des droits d'exploitation

© Région Bourgogne-Franche-Comté, Inventaire du patrimoine



Vue d'ensemble depuis l'entrée.

71, Verdun-sur-le-Doubs République

N° de l'illustration : 20027100295ZA

Date : 2002

Auteur : Michel Rosso

Reproduction soumise à autorisation du titulaire des droits d'exploitation

© Région Bourgogne-Franche-Comté, Inventaire du patrimoine



Vue d'ensemble depuis le chœur.

71, Verdun-sur-le-Doubs République

N° de l'illustration : 20027100293X

Date : 2002

Auteur : Michel Rosso

Reproduction soumise à autorisation du titulaire des droits d'exploitation

© Région Bourgogne-Franche-Comté, Inventaire du patrimoine



Vue rapprochée du chœur.

71, Verdun-sur-le-Doubs République


N° de l'illustration : 20027100297X

Date : 2002

Auteur : Michel Rosso

Reproduction soumise à autorisation du titulaire des droits d'exploitation

© Région Bourgogne-Franche-Comté, Inventaire du patrimoine



Vue d'ensemble depuis la tribune

71, Verdun-sur-le-Doubs République

N° de l'illustration : 20027100296X

Date : 2002

Auteur : Michel Rosso

Reproduction soumise à autorisation du titulaire des droits d'exploitation

© Région Bourgogne-Franche-Comté, Inventaire du patrimoine



Première chapelle gauche.

71, Verdun-sur-le-Doubs République

N° de l'illustration : 20027100350X

Date : 2002

Auteur : Michel Rosso

Reproduction soumise à autorisation du titulaire des droits d'exploitation

© Région Bourgogne-Franche-Comté, Inventaire du patrimoine



Deuxième chapelle gauche.

71, Verdun-sur-le-Doubs République

N° de l'illustration : 20027100352ZA

Date : 2002

Auteur : Michel Rosso

Reproduction soumise à autorisation du titulaire des droits d'exploitation

© Région Bourgogne-Franche-Comté, Inventaire du patrimoine



Deuxième chapelle gauche.

71, Verdun-sur-le-Doubs République

N° de l'illustration : 20027100351X

Date : 2002

Auteur : Michel Rosso

Reproduction soumise à autorisation du titulaire des droits d'exploitation

© Région Bourgogne-Franche-Comté, Inventaire du patrimoine



Troisième chapelle gauche.

71, Verdun-sur-le-Doubs République

N° de l'illustration : 20027100353X

Date : 2002

Auteur : Michel Rosso

Reproduction soumise à autorisation du titulaire des droits d'exploitation

© Région Bourgogne-Franche-Comté, Inventaire du patrimoine



Quatrième chapelle gauche.

71, Verdun-sur-le-Doubs République

N° de l'illustration : 20027100354X

Date : 2002

Auteur : Michel Rosso

Reproduction soumise à autorisation du titulaire des droits d'exploitation

© Région Bourgogne-Franche-Comté, Inventaire du patrimoine



Première chapelle droite, dite chapelle Notre-Dame des treize.

71, Verdun-sur-le-Doubs République

N° de l'illustration : 20027100355X

Date : 2002

Auteur : Michel Rosso

Reproduction soumise à autorisation du titulaire des droits d'exploitation

© Région Bourgogne-Franche-Comté, Inventaire du patrimoine



Deuxième chapelle droite.

71, Verdun-sur-le-Doubs République

N° de l'illustration : 20027100356X

Date : 2002

Auteur : Michel Rosso

Reproduction soumise à autorisation du titulaire des droits d'exploitation

© Région Bourgogne-Franche-Comté, Inventaire du patrimoine



Sacristie.

71, Verdun-sur-le-Doubs République

N° de l'illustration : 20027100357X

Date : 2002

Auteur : Michel Rosso

Reproduction soumise à autorisation du titulaire des droits d'exploitation

© Région Bourgogne-Franche-Comté, Inventaire du patrimoine



Clocher, 2e niveau : corbeau sculpté.

71, Verdun-sur-le-Doubs République

N° de l'illustration : 20027100358X

Date : 2002

Auteur : Michel Rosso

Reproduction soumise à autorisation du titulaire des droits d'exploitation

© Région Bourgogne-Franche-Comté, Inventaire du patrimoine