

ABATTOIR MUNICIPAL, PUIS ATELIERS MUNICIPAUX

Bourgogne-Franche-Comté, Haute-Saône
Jussey
29 rue de la Pêcherie

Dossier IA70001239 réalisé en 2024 revu en
2025

Auteur(s) : Nicolas Boffy



Historique

Le 6 avril 1883, le conseil municipal de Jussey décide la construction d'un abattoir municipal. Le 30 mars 1884, l'architecte Charles Desgranges rend un projet avec un devis de 29 000 francs. L'abattoir sera construit dans la rue de la pêcheurie (parcelle B 307 du cadastre napoléonien), à proximité de l'usine à gaz (disparue) et au nord-ouest du moulin. Le 19 juin de la même année, l'entrepreneur Coppe est adjudicataire des travaux. En avril 1885, alors qu'il a déjà commencé son travail, la Ville opte pour l'emplacement définitif, ce qui soulève les protestations de Coppe, qui se voit financièrement dédommagé du retard. Les travaux doivent être achevés à la fin du mois d'août 1885 (3 O 302-2). Immédiatement après, au mois de novembre, la Ville fait construire un réservoir d'eau dans la rue Thiers pour alimenter l'abattoir (4 O 292-2). Le bâtiment, resté propriété communale, a été ultérieurement transformé en ateliers municipaux et s'est vu additionné, sans doute dans la seconde moitié du 20e siècle, de deux bâtiments de structure métallique : d'après le cadastre rénové, celui de gauche existait avant 1911.

Période(s) principale(s) : 4e quart 19e siècle
Période(s) secondaire(s) : 2e moitié 20e siècle
Dates : 1885 (daté par source)

Auteur(s) de l'oeuvre :
Charles Desgranges (architecte, attribution par source)

Description

Les trois bâtiments principaux sont en moellons de calcaire enduits. Le bâtiment de gauche comprend un étage carré, tandis que les deux autres, le principal face à l'entrée et celui de droite, sont en rez-de-chaussée. Les toits à longs pans sont couverts de tuiles mécaniques. Les quatre angles des trois bâtiments sont dotés de pilastres toscans sans entablement.

Eléments descriptifs

Murs : calcaire, moellon, enduit
Toit : tuile mécanique
Étages : en rez-de-chaussée, 1 étage carré
Type(s) de couverture : toit à longs pans
Escaliers : escalier dans-oeuvre

Sources documentaires

Documents d'archives

- **Archives départementales de la Haute-Saône : 3 O 302-2. Travaux communaux de Jussey. 1874-1939.**
Archives départementales de la Haute-Saône : 3 O 302-2. Travaux communaux de Jussey. 1874-1939.
Lieu de conservation : Archives départementales de la Haute-Saône, Vesoul- Cote du document : 3 O 302-2
- **Archives départementales de la Haute-Saône : 4 O 292-2. Achats, ventes, travaux. 1856-1930.**

Archives départementales de la Haute-Saône : 4 O 292-2. Achats, ventes, travaux relatifs aux bâtiments et chemins de Jussey. 1856-1930.

Lieu de conservation : Archives départementales de la Haute-Saône, Vesoul- Cote du document : 4 O 292-2

Documents figurés

- **Jussey, section AK du cadastre rénové [plan cadastral]. 1991.**

Jussey, section AK du cadastre rénové pour 1968, mis à jour pour 1991 [plan cadastral]. Plan imprimé. 1991. 1/1 000.

Lieu de conservation : Archives départementales de la Haute-Saône, Vesoul- Cote du document : 2 Num 5/3

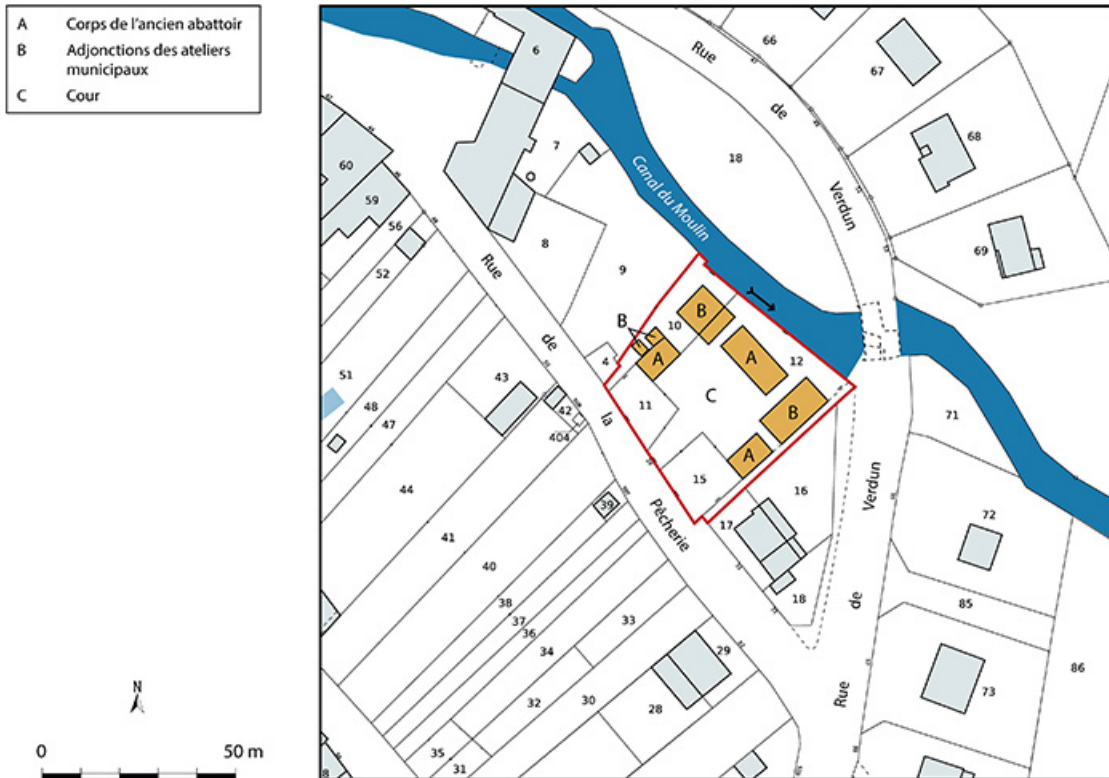
Informations complémentaires

Thématiques : val de Saône

Aire d'étude et canton : Val de Saône

Dénomination : abattoir

© Région Bourgogne-Franche-Comté, Inventaire du patrimoine



Plan-masse et de situation. Extrait du plan cadastral numérisé de la direction générale des finances publiques, 2025, 1/1 000.
70, Jussey, 29 rue de la Pêcheurie

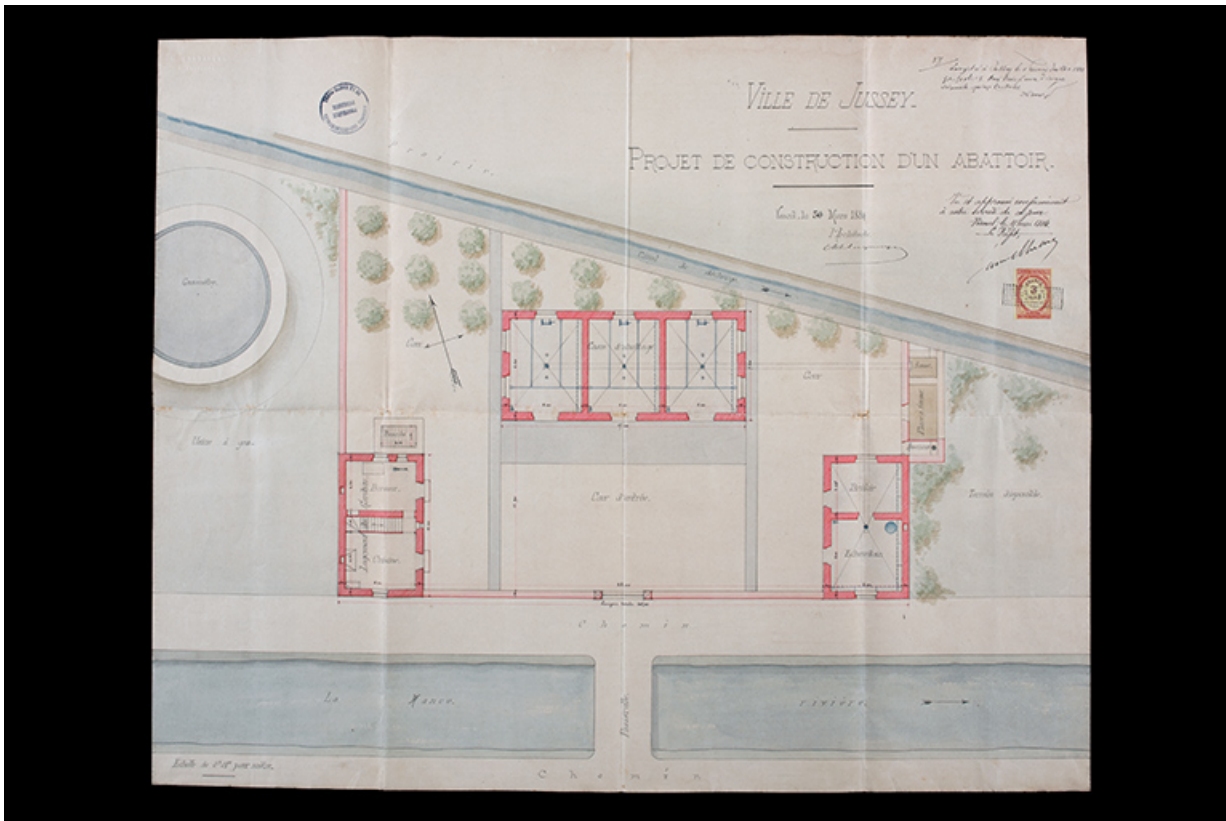
N° de l'illustration : 20257000050NUDA

Date : 2025

Auteur : Aline Thomas

Reproduction soumise à autorisation du titulaire des droits d'exploitation

© Région Bourgogne-Franche-Comté, Inventaire du patrimoine



Plan projeté, 1884.

70, Jussey, 29 rue de la Pêcheurie

Source :

Projet pour l'abattoir municipal de Jussey [plan], par Charles Desgranges. Dessin à la plume et au lavis. 1884. 1/100.

Lieu de conservation : Archives départementales de la Haute-Saône, Vesoul - Cote du document : 3 O 302-2


N° de l'illustration : 20257000203NUC4A

Date : 2025

Auteur : Nicolas Waltefaugle

Reproduction soumise à autorisation du titulaire des droits d'exploitation

© Région Bourgogne-Franche-Comté, Inventaire du patrimoine



Élévations et coupes projetées, 1884.

70, Jussey, 29 rue de la Pêcherie

Source :

Projet pour l'abattoir municipal de Jussey [élévations et coupes], par Charles Desgranges. Dessin à la plume et au lavis. 1884. 1/100.

Lieu de conservation : Archives départementales de la Haute-Saône, Vesoul - Cote du document : 3 O 302-2

N° de l'illustration : 20257000202NUC4A

Date : 2025

Auteur : Nicolas Waltefaugle

Reproduction soumise à autorisation du titulaire des droits d'exploitation

© Région Bourgogne-Franche-Comté, Inventaire du patrimoine



L'ensemble des bâtiments de l'ancien abattoir.

70, Jussey, 29 rue de la Pêcherie

N° de l'illustration : 20257000022NUC4A

Date : 2025

Auteur : Aline Thomas

Reproduction soumise à autorisation du titulaire des droits d'exploitation

© Région Bourgogne-Franche-Comté, Inventaire du patrimoine



Le bâtiment central, de face.

70, Jussey, 29 rue de la Pêcherie

N° de l'illustration : 20257000023NUC4A

Date : 2025

Auteur : Aline Thomas

Reproduction soumise à autorisation du titulaire des droits d'exploitation

© Région Bourgogne-Franche-Comté, Inventaire du patrimoine



Le bâtiment central, de face.

70, Jussey, 29 rue de la Pêcherie

N° de l'illustration : 20257000025NUC4A

Date : 2025

Auteur : Aline Thomas

Reproduction soumise à autorisation du titulaire des droits d'exploitation

© Région Bourgogne-Franche-Comté, Inventaire du patrimoine



Le bâtiment central, de l'arrière.

70, Jussey, 29 rue de la Pêcherie

N° de l'illustration : 20257000026NUC4A

Date : 2025

Auteur : Aline Thomas

Reproduction soumise à autorisation du titulaire des droits d'exploitation

© Région Bourgogne-Franche-Comté, Inventaire du patrimoine



Le bâtiment occidental.

70, Jussey, 29 rue de la Pêcherie

N° de l'illustration : 20257000024NUC4A

Date : 2025

Auteur : Aline Thomas

Reproduction soumise à autorisation du titulaire des droits d'exploitation

© Région Bourgogne-Franche-Comté, Inventaire du patrimoine