


## CIMETIÈRE

Bourgogne-Franche-Comté, Haute-Saône  
Jussey  
entre 51 et 53 rue Charles-Bontemps

Dossier IA70001229 réalisé en 2019 revu en  
2025

Auteur(s) : Philippe Mairot, Nicolas Boffy



## Historique

Le cimetière de Jussey se situe originellement contre l'église Saint-Pierre, sur l'actuelle place de la République. Le 6 avril 1782, la municipalité délibère de le déplacer, conformément à l'ordonnance royale de 1776 qui imposait les inhumations hors de l'enceinte des villes. Le terrain choisi est celui des chènevières dites Larange. Le nouveau cimetière est inauguré le 8 février 1784. Il est agrandi dès 1808 par l'avancement de quinze mètres du mur d'entrée en direction de la rue (délibération municipale du 7 mai 1808). La partie gauche du mur donnant sur la rue Bontemps est reconstruite en 1852 par l'architecte Camille Jasseron. Le cimetière voit sa surface doubler en 1877-1879 avec l'achat de nouvelles parcelles (F 1253-1257 du cadastre napoléonien), pour lesquelles la ville emprunte 16 000 francs (la date d'achat des deux dernières parcelles (F 1251-1252) qui ont complété le cimetière actuel n'est pas connue). Les travaux sont conduits par l'architecte Charles Desgranges et réalisés par l'entrepreneur Théophile Formet. Ce dernier crée des difficultés qui conduisent la Ville à lui intenter un procès, débouchant sur la réception définitive des travaux en 1885 seulement. La physionomie du cimetière évolue lorsqu'en 1895 l'architecte Cope réalise la nouvelle entrée dotée des deux piliers de pierre. Un nouveau caveau communal est réalisé en 1929.

**Période(s) principale(s)** : 4e quart 18e siècle

**Période(s) secondaire(s)** : 1er quart 19e siècle / 4e quart 19e siècle

**Dates** : 1784 (daté par travaux historiques)

**Auteur(s) de l'oeuvre** :

maître d'oeuvre inconnu (), Charles Desgranges (architecte, attribution par source), Camille Jasseron (architecte communal, attribution par source), Cope (architecte, attribution par source)

## Description

Le cimetière est clos par un mur d'enceinte constitué d'un petit appareil de pierres calcaires. Bâti à flanc d'une pente légère, il est aussi aussi constitué de deux niveaux de hauteurs différentes, reliés par un escalier à rampe droite.

## Éléments descriptifs

**Murs** : calcaire, petit appareil

**Escaliers** : escalier isolé, escalier droit

## Sources documentaires

### Documents d'archives

• **Archives départementales de la Haute-Saône. Cadastre de la commune de Jussey. [1820-1914].**

Archives départementales de la Haute-Saône. Cadastre de la commune de Jussey. [1820-1914].- Atlas parcellaire (1820) : 3 P 2808- Matrices cadastrales (1823-1852) : 3 P 1065 (folio 1 à 856), 3 P 1066 (folio 857 à 1736), 3 P 1067 (folio 1737 à 1931)- Matrices cadastrales (1852-1914) : 3 P 1068 (folio 1 à 760), 3 P 1069 (folio 761 à 1520), 3 p 1070 (folio 1521 à 2209), 3 P 1071 (folio 2210 à 2809)

- **Archives départementales de la Haute-Saône : 292 E dépôt 17. Délibérations du conseil municipal de Jussey. 1781-1793.**  
Archives départementales de la Haute-Saône : 292 E dépôt 17. Délibérations du conseil municipal de Jussey. 1781-1793.  
Lieu de conservation : Archives départementales de la Haute-Saône, Vesoul- Cote du document : 292 E dépôt 17
- **Archives départementales de la Haute-Saône : 292 E dépôt 175. Délibérations du conseil municipal de Jussey. An VIII-1816.**  
Archives départementales de la Haute-Saône : 292 E dépôt 175. Délibérations du conseil municipal de Jussey. Messidor An VIII-mai 1816.  
Lieu de conservation : Archives départementales de la Haute-Saône, Vesoul- Cote du document : 292 E dépôt 175
- **Archives départementales de la Haute-Saône : 2 O 583. Dossiers d'administration communale de Jussey. 1921-1941.**  
Archives départementales de la Haute-Saône : 2 O 583. Dossiers d'administration communale de Jussey. 1921-1941.  
Lieu de conservation : Archives départementales de la Haute-Saône, Vesoul- Cote du document : 2 O 583
- **Archives départementales de la Haute-Saône : 3 O 302-1. Travaux communaux de Jussey. 1812-1868.**  
Archives départementales de la Haute-Saône : 3 O 302-1. Travaux communaux de Jussey. 1812-1868.  
Lieu de conservation : Archives départementales de la Haute-Saône, Vesoul- Cote du document : 3 O 302-1
- **Archives départementales de la Haute-Saône : 3 O 302-2. Travaux communaux de Jussey. 1874-1939.**  
Archives départementales de la Haute-Saône : 3 O 302-2. Travaux communaux de Jussey. 1874-1939.  
Lieu de conservation : Archives départementales de la Haute-Saône, Vesoul- Cote du document : 3 O 302-2
- **Archives départementales de la Haute-Saône : 4 O 292-2. Achats, ventes, travaux. 1856-1930.**  
Archives départementales de la Haute-Saône : 4 O 292-2. Achats, ventes, travaux relatifs aux bâtiments et chemins de Jussey. 1856-1930.  
Lieu de conservation : Archives départementales de la Haute-Saône, Vesoul- Cote du document : 4 O 292-2

## Bibliographie

- **Boisnard, Patrick. [Dossier de protection au titre des Monuments historiques du tombeau de la famille Gérard]. 2008.**  
Boisnard, Patrick. Dossier de protection au titre des Monuments historiques du tombeau de la famille Gérard. 2008.  
Lieu de conservation : Conservation régionale des Monuments historiques, Besançon
- **Boisnard, Patrick. [Dossier de protection de tombes du cimetière de Jussey]. 2007**  
Boisnard, Patrick. [Dossier de protection de tombes du cimetière de Jussey]. Novembre 2007.  
Lieu de conservation : Conservation régionale des Monuments historiques, Besançon
- **Ursella, O. ; Duport, C. Le nouveau cimetière de Jussey (1782). 1993.**  
Ursella, O. ; Duport, C. Le nouveau cimetière de Jussey (1782). SALSA, 1993, n° 9, p. 21-22.

## Informations complémentaires

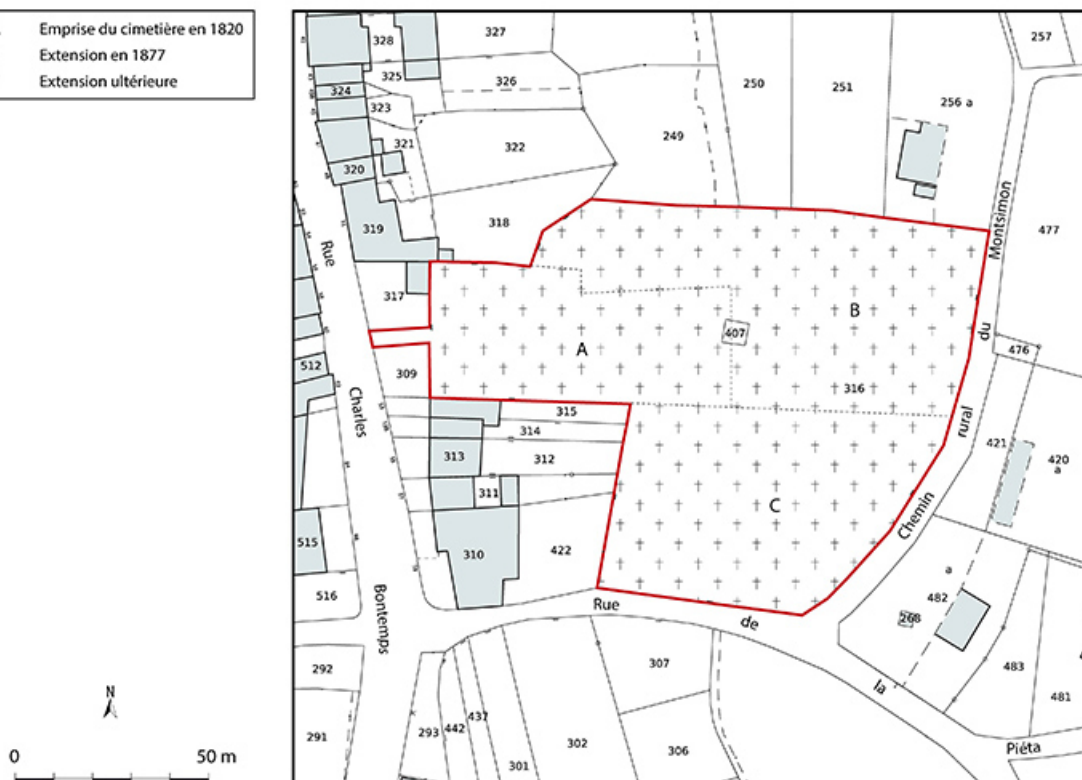
**Thématiques** : val de Saône

**Aire d'étude et canton** : Val de Saône

**Dénomination** : cimetière

© Région Bourgogne-Franche-Comté, Inventaire du patrimoine

- A Emprise du cimetière en 1820
- B Extension en 1877
- C Extension ultérieure



**Plan-masse et de situation. Extrait du plan cadastral numérisé de la direction générale des finances publiques, 2025, 1/1 000.**  
70, Jussey, entre 51 et 53 rue Charles-Bontemps

N° de l'illustration : 20257000048NUDA

Date : 2025

Auteur : Aline Thomas

Reproduction soumise à autorisation du titulaire des droits d'exploitation

© Région Bourgogne-Franche-Comté, Inventaire du patrimoine



**Plan pour la restauration du mur du cimetière [1895].**

70, Jussey rue Charles-Bontemps

**Source :**

**Plan pour la restauration du mur du cimetière de Jussey [plan], par Cope. Dessin à la plume. 1895. 1/50.**

Lieu de conservation : Archives départementales de la Haute-Saône, Vesoul - Cote du document : 3 O 302-2

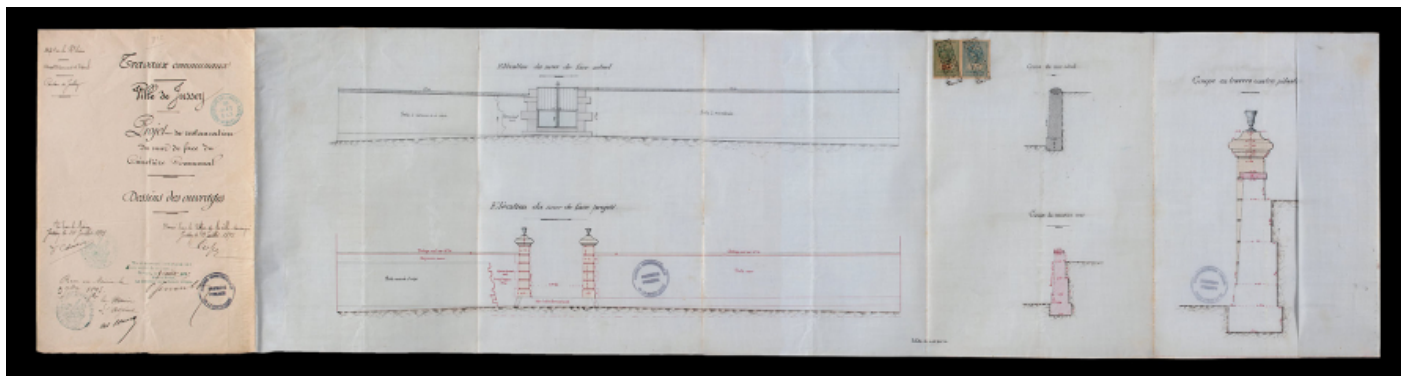
N° de l'illustration : 20257000208NUC4A

Date : 2025

Auteur : Nicolas Waltefaugle

Reproduction soumise à autorisation du titulaire des droits d'exploitation

© Région Bourgogne-Franche-Comté, Inventaire du patrimoine



Élévations et coupes pour la restauration du mur du cimetière [1895].

70, Jussey, entre 51 et 53 rue Charles-Bontemps

**Source :**

**Projet pour la restauration du mur du cimetière de Jussey [élévations et coupes], par Cope. Dessin à la plume. 1895. 1/200.**

Lieu de conservation : Archives départementales de la Haute-Saône, Vesoul - Cote du document : 3 O 302-2

N° de l'illustration : 20257000209NUC4A

Date : 2025

Auteur : Nicolas Waltefaugle

Reproduction soumise à autorisation du titulaire des droits d'exploitation

© Région Bourgogne-Franche-Comté, Inventaire du patrimoine



**L'entrée du cimetière rue Charles-Bontemps.**  
70, Jussey, entre 51 et 53 rue Charles-Bontemps

N° de l'illustration : 20217000663NUC4A

Date : 2021

Auteur : Jérôme Mongreville

Reproduction soumise à autorisation du titulaire des droits d'exploitation

© Région Bourgogne-Franche-Comté, Inventaire du patrimoine



**Entrée sud du cimetière, rue de la Pietà.**

70, Jussey, entre 51 et 53 rue Charles-Bontemps

N° de l'illustration : 20217000301NUC4A

Date : 2021

Auteur : Jérôme Mongreville

Reproduction soumise à autorisation du titulaire des droits d'exploitation

© Région Bourgogne-Franche-Comté, Inventaire du patrimoine



**Entrée sud du cimetière, rue de la Pietà.**

70, Jussey, entre 51 et 53 rue Charles-Bontemps

N° de l'illustration : 20217000300NUC4A

Date : 2021

Auteur : Jérôme Mongreville

Reproduction soumise à autorisation du titulaire des droits d'exploitation

© Région Bourgogne-Franche-Comté, Inventaire du patrimoine



**Entrée du cimetière au mont Simon (à l'est).**

70, Jussey, entre 51 et 53 rue Charles-Bontemps

N° de l'illustration : 20217000295NUC4A

Date : 2021

Auteur : Jérôme Mongreville

Reproduction soumise à autorisation du titulaire des droits d'exploitation

© Région Bourgogne-Franche-Comté, Inventaire du patrimoine



**Détail du mur d'enceinte, du portail et vue du cimetière depuis l'est.**

70, Jussey, entre 51 et 53 rue Charles-Bontemps

N° de l'illustration : 20217000298NUC4A

Date : 2021

Auteur : Jérôme Mongreville

Reproduction soumise à autorisation du titulaire des droits d'exploitation

© Région Bourgogne-Franche-Comté, Inventaire du patrimoine



**Ensemble du cimetière depuis l'angle nord-est.**

70, Jussey, entre 51 et 53 rue Charles-Bontemps

N° de l'illustration : 20217000296NUC4A

Date : 2021

Auteur : Jérôme Mongreville

Reproduction soumise à autorisation du titulaire des droits d'exploitation

© Région Bourgogne-Franche-Comté, Inventaire du patrimoine



**Ensemble du cimetière depuis l'est.**

70, Jussey, entre 51 et 53 rue Charles-Bontemps

N° de l'illustration : 20217000299NUC4A

Date : 2021

Auteur : Jérôme Mongreville

Reproduction soumise à autorisation du titulaire des droits d'exploitation

© Région Bourgogne-Franche-Comté, Inventaire du patrimoine



**Ensemble du cimetière depuis le nord-est.**

70, Jussey, entre 51 et 53 rue Charles-Bontemps

N° de l'illustration : 20217000297NUC4A

Date : 2021

Auteur : Jérôme Mongreville

Reproduction soumise à autorisation du titulaire des droits d'exploitation

© Région Bourgogne-Franche-Comté, Inventaire du patrimoine



**Le tombeau de la famille Gérard.**

70, Jussey, entre 51 et 53 rue Charles-Bontemps

N° de l'illustration : 20217000271NUC4A

Date : 2021

Auteur : Jérôme Mongreville

Reproduction soumise à autorisation du titulaire des droits d'exploitation

© Région Bourgogne-Franche-Comté, Inventaire du patrimoine