


## BUREAU D'OCTROI

Bourgogne-Franche-Comté, Haute-Saône  
Luxeuil-les-Bains  
1 avenue Jean Moulin

Dossier IA70001224 réalisé en 2020

Auteur(s) : Fabien Dufoulon



## Historique

Le bureau d'octroi est construit d'après les plans de l'architecte Félix-Hercule Grandmougin en 1868. Il se situe sur l'ancien tracé d'une route, transformée en allée du parc thermal à la suite de l'agrandissement de ce dernier en 1857. Il est visible sur plusieurs cartes postales de l'Hôtel des Sources voisin datant du début du début du 20e siècle. Il a été détruit à une date inconnue.

**Période(s) principale(s)** : 3e quart 19e siècle

**Dates** : 1868 (daté par source)

**Auteur(s) de l'oeuvre** :

Félix-Hercule Grandmougin (architecte, attribution par travaux historiques)

## Éléments descriptifs

**État de conservation** :

détruit

## Sources documentaires

### Documents figurés

- **Plan d'une partie des bains et de la bifurcation des routes de Luxeuil à Fougerolles et à Saint-Loup. 28 mars 1864.**  
Plan d'une partie des bains et de la bifurcation des routes de Luxeuil à Fougerolles et à Saint-Loup, dressé par le sousigné architecte de la Ville de Luxeuil, pour être joint à la défense au Conseil de Préfecture de la Haute-Saône contre un procès-verbal de l'administration des Ponts-et-Chaussées, qui demande la suppression d'un escalier (a) composé de trois marches qui donne accès à l'intérieur du bureau d'octroi (c) / [Félix-Hercule] Grandmougin. 28 mars 1864. Dessin. 58 x 47 cm.  
Lieu de conservation : Archives départementales de la Haute-Saône, Vesoul- Cote du document : 311 E dépôt 355
- **Ville de Luxeuil. Bureau d'octroi avec logement pour le préposé à établir à l'entrée de la ville, près des Bains. 24 janvier 1868.**  
Ville de Luxeuil. Bureau d'octroi avec logement pour le préposé à établir à l'entrée de la ville, près des Bains / Félix-Hercule Grandmougin. 24 janvier 1868. Dessin. 55 x 54 cm.  
Lieu de conservation : Archives départementales de la Haute-Saône, Vesoul- Cote du document : 311 E dépôt 355

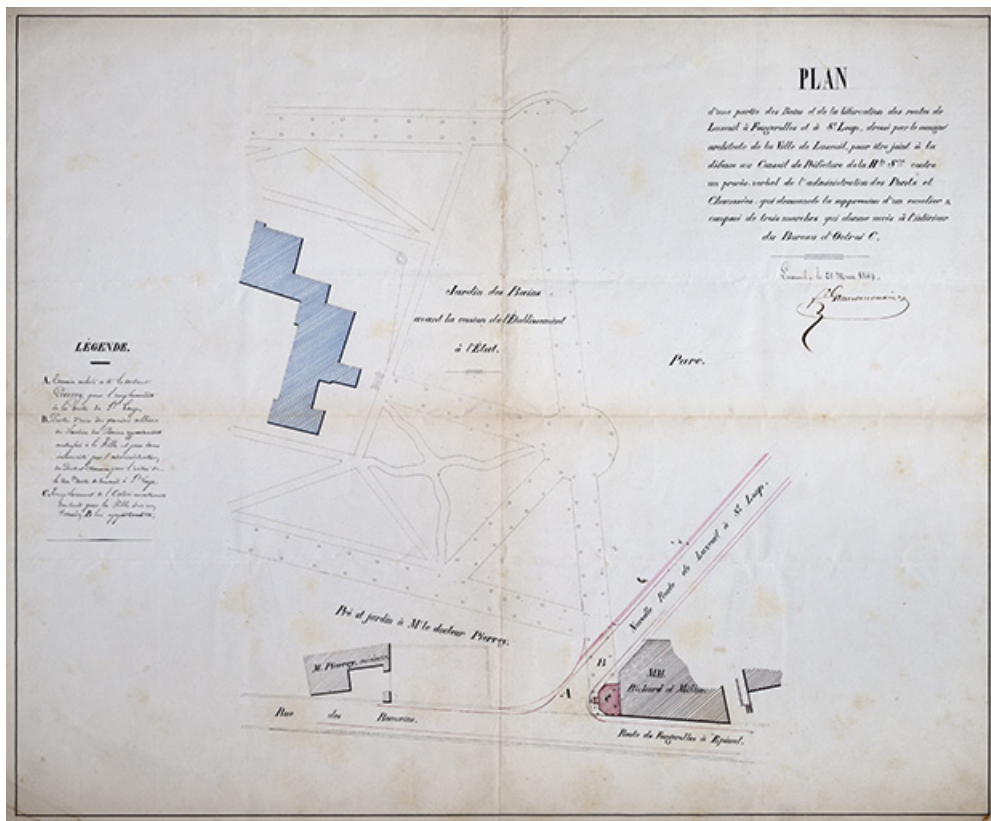
## Informations complémentaires

**Thématiques** : thermalisme en Bourgogne-Franche-Comté (1e)

**Aire d'étude et canton** : Bourgogne-Franche-Comté

**Dénomination** : bureau d'octroi

© Région Bourgogne-Franche-Comté, Inventaire du patrimoine



Plan-masse et de situation de la maison Boulangier (propriété Pierrey) datant de 1864.  
70, Luxeuil-les-Bains, 5 rue de Grammont

Source :

Plan d'une partie des bains et de la bifurcation des routes de Luxeuil à Fougerolles et à Saint-Loup, dressé par le soussigné architecte de la Ville de Luxeuil, pour être joint à la défense au Conseil de Préfecture de la Haute-Saône contre un procès-verbal de l'administration des Ponts-et-Chaussées, qui demande la suppression d'un escalier (a) composé de trois marches qui donne accès à l'intérieur du bureau d'octroi (c) / [Félix-Hercule] Grandmougin. 28 mars 1864. Dessin. 58cm x 47cm. In : Archives départementales de la Haute-Saône. 311 E dépôt 355. Édifices publics. Abattoir public : construction, achat de terrains (1829-1831, 1881-1891) avec plans. Bains de Luxeuil : location, entretien, travaux de réparation, aménagement, etc. avec plans (1779-1945).

Lieu de conservation : Archives départementales de la Haute-Saône, Vesoul - Cote du document : 311 E dépôt 355

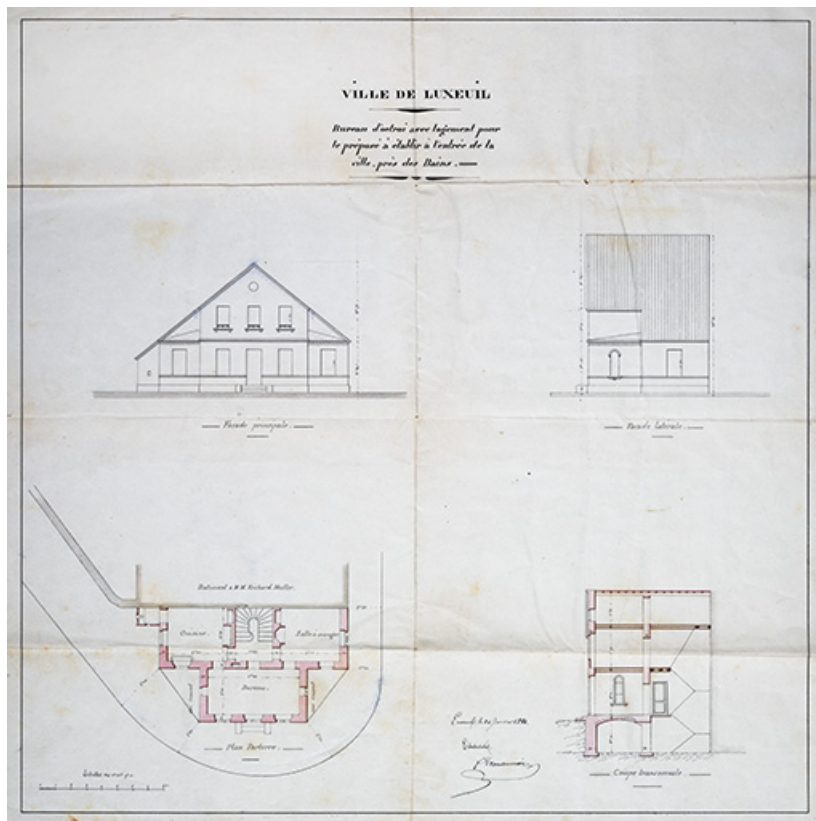
N° de l'illustration : 20207000439NUC4A

Date : 2020

Auteur : Jérôme Mongreville

Reproduction soumise à autorisation du titulaire des droits d'exploitation

© Région Bourgogne-Franche-Comté, Inventaire du patrimoine



**Plan, coupe et élévations.**

70, Luxeuil-les-Bains, 1 avenue Jean Moulin

**Source :**

**Ville de Luxeuil. Bureau d'octroi avec logement pour le préposé à établir à l'entrée de la ville, près des Bains / Félix-Hercule Grandmougin. 24 janvier 1868. Dessin. 55cm x 54cm. In : Archives départementales de la Haute-Saône. 311 E dépôt 355. Édifices publics. Abattoir public : construction, achat de terrains (1829-1831, 1881-1891) avec plans. Bains de Luxeuil : location, entretien, travaux de réparation, aménagement, etc. avec plans (1779-1945). Lieu de conservation : Archives départementales de la Haute-Saône, Vesoul - Cote du document : 311 E dépôt 355**

N° de l'illustration : 20207000440NUC4A

Date : 2020

Auteur : Jérôme Mongreville

Reproduction soumise à autorisation du titulaire des droits d'exploitation

© Région Bourgogne-Franche-Comté, Inventaire du patrimoine