


SALLE D'ASILE, PUIS ÉCOLE PRIMAIRE

Bourgogne-Franche-Comté, Haute-Saône
Jussey
13 rue de l'hôtel-de-ville

Dossier IA70001204 réalisé en 2019 revu en
2025

Auteur(s) : Philippe Mairot, Nicolas Boffy



Historique

Le 23 novembre 1844, le ministère de l'Intérieur autorise la Ville de Jussey à acquérir la maison des époux Bournot pour la somme de 23 000 francs pour y élever une halle aux grains et une salle d'asile. La vente sera financée par le budget communal (14 500 francs) et la vente du 3e lot du quart de réserve (8 500 francs). D'après le plan d'alignement des rues de Jussey, il s'agit des n° 3 et 7 de la rue Dessous (parcelles F 153 et 154 du cadastre napoléonien), propriété de Jean François Joseph Bournot et de Claude Antoinette Eugénie Foyot. La vente a lieu le 16 janvier 1845. Le terrain comprend "de vastes bâtiments sepparés [sic] par une cour, très propres à servir provisoirement a leur entrepôt [aux grains]" (3 O 302-1). Les époux Bournot n'ont cédé qu'aux instances de la ville (ils avaient refusé 19 000 francs). L'architecte Claude Loiselot-Gousset, de Montigny-lès-Cherlieu, réalise une estimation des travaux pour une salle d'asile à 11 700 fr (30 mai 1845). Le préfet approuve ce devis le 25 octobre 1845. Le 13 novembre 1845, les travaux de la salle d'asile, dont les plans ont été dressés par les architectes Le Beuffe et Renahy, sont adjudiqués aux sieurs Jobert, Ardoin et Mortal associés, demeurant à Jussey. La halle aux grains n'est finalement pas construite et la ville se contente d'utiliser les anciens bâtiments des Bournot situés en avant de la rue. La salle d'asile est construite loin de la rue, au fond de la parcelle. Elle se présente alors sous la forme d'une haute et vaste salle éclairée par huit fenêtres en plein cintre, et un comble à surcroît aménagé. Elle sera remployée 20 ans plus tard comme rez-de-chaussée du bâtiment principal actuel.

Au 19e siècle, l'enseignement scolaire est d'abord assuré dans l'école communale de la rue Dessus de 1819 à 1854, puis par les Frères de la doctrine chrétienne, dans la maison Cordienne, à partir de 1854. Mais rapidement, dès 1862, pour créer un contrepoids à l'enseignement religieux, le conseil municipal décide de réintégrer à Jussey un instituteur laïc et d'établir son logement et l'école de garçons "dans l'ancien asile communal actuellement affecté à l'entrepôt des grains. Ce dernier beaucoup trop exigü pour l'importance du marché serait alors remplacé par un nouvel entrepôt plus vaste à construire sur une place libre derrière l'église à proximité des halles actuelles dont la destination serait maintenue provisoirement" (5 octobre 1862, 3 O 302-1). L'architecte Jean-Baptiste Martin est chargé des plans, adjudiqués le 22 février 1863 aux sieurs Doiselet (de Faverney) et Rousselot (de Contréglise), pour 5 150 francs. Les travaux doivent être achevés en juin 1864, un an avant la réception définitive du 10 juin 1865. Ces travaux de petite ampleur ont essentiellement consisté à aménager le local en deux salles de classe et à construire un vrai premier étage, de faible hauteur.

Les grands travaux sont entrepris en 1878, après que la halle aux grains a été édifïée et que l'école ne conserve que cette seule fonction. Les 7 août et 13 novembre de cette année, le conseil municipal acte le fait que l'école de garçons est trop exigüe pour les 200 enfants qui la fréquentent et adopte le projet de son agrandissement de deux à quatre classes. L'architecte Charles Desgranges rend son projet et son devis le 1er août 1878. Le 10 juillet 1879, l'entrepreneur Joseph Cope devient adjudicataire des travaux, achevés en décembre 1880, après deux devis supplémentaires réalisés par Desgranges à la demande de la mairie. L'école a coûté environ 34 000 francs. Le bâtiment principal de l'école acquiert alors la physionomie extérieure qu'on lui connaît. Le premier étage est surhaussé et un second étage identique est construit. Le rez-de-chaussée est composé de deux classes pouvant accueillir 50 élèves chacune ; le 1er étage comprend un appartement de quatre chambres, un réfectoire, une cuisine et un cabinet ; le 2e étage un grand dortoir, deux chambres et une lingerie. Au rez-de-chaussée, deux ailes sont construites en retour du corps principal en direction de la rue, comprenant chacune une salle de classe de 60 élèves. Dans leur prolongement, des préaux couverts s'étendent jusqu'à la rue et forment l'espace de la cour de récréation (3 O 302-2). C'est cet état de l'école qu'enregistrent certaines cartes postales du début du 20e siècle (archives départementales de Haute-Saône, 11 Fi 292-5).

En 1907, une borne-fontaine est construite à l'école de garçons. En 1931, l'architecte Auguste Petitguillaume, de Saint-Loup-sur-Semouse, est sollicité par la ville pour construire une 5e classe, qu'il établit à l'emplacement du préau oriental de la cour

(disparu). Les travaux sont adjudiqués le 30 mars 1933 à Maffiolini Godart. Petitguillaume travaillait à ce moment à la construction de l'école de la gare (disparue). Des travaux sont menés pour moderniser les préaux, avant 1991 (date du cadastre rénové où ils apparaissent).

Période(s) principale(s) : 2e quart 19e siècle / 4e quart 19e siècle

Période(s) secondaire(s) : 2e quart 20e siècle

Dates : 1863 (daté par source) / 1880 (daté par source) / 1931 (daté par source)

Auteur(s) de l'oeuvre :

Jean-Baptiste Martin (architecte, attribution par source), Charles Vincent Théodore Le Beuffe (architecte, attribution par source), Adrien Renahy (architecte, attribution par source), Charles Desgranges (architecte, attribution par source), Auguste Petitguillaume (architecte, attribution par source), Claude Loiselot (architecte, attribution par source)

Description

L'ensemble est construit en retrait de la voie. Toutes les couvertures sont en tuiles mécaniques, tous les bâtiments sont en maçonnerie (sans doute des moellons de calcaire) enduite. Deux ailes latérales en rez-de-chaussée, couvertes en appentis, font retour devant le bâtiment principal de deux étages carrés. Ces deux ailes sont elles-mêmes prolongées par des constructions également en rez-de-chaussée, couvertes en appenti. Celle de gauche sert de préau. Le bâtiment principal a un toit à longs pans avec croupes. L'élévation est à cinq travées. La travée centrale est sommée d'un fronton infléchi avec oculus de lucarne et le blason de Jussey sculpté en bas relief. Un bandeau règne sur la façade au sommet des baies du premier étage.

Éléments descriptifs

Toit : tuile mécanique

Plan : plan régulier en U

Étages : 2 étages carrés, en rez-de-chaussée

Élévation : élévation à travées

Type(s) de couverture : toit à longs pans croupe

Escaliers : escalier dans-oeuvre

Sources documentaires

Documents d'archives

- **Archives départementales de la Haute-Saône. Cadastre de la commune de Jussey. [1820-1914].**
Archives départementales de la Haute-Saône. Cadastre de la commune de Jussey. [1820-1914].- Atlas parcellaire (1820) : 3 P 2808- Matrices cadastrales (1823-1852) : 3 P 1065 (folio 1 à 856), 3 P 1066 (folio 857 à 1736), 3 P 1067 (folio 1737 à 1931)- Matrices cadastrales (1852-1914) : 3 P 1068 (folio 1 à 760), 3 P 1069 (folio 761 à 1520), 3 p 1070 (folio 1521 à 2209), 3 P 1071 (folio 2210 à 2809)
- **Archives départementales de la Haute-Saône : CP AL 292. Plan d'alignement des rues de Jussey. 1839.**
Archives départementales de Haute-Saône : CP AL 292. Plan d'alignement des rues de Jussey. 15 août 1839.
Lieu de conservation : Archives départementales de la Haute-Saône, Vesoul- Cote du document : CP AL 292
- **Archives départementales de la Haute-Saône : 292 E dépôt 178. Délibérations du conseil municipal de Jussey. 1839-1851.**
Archives départementales de la Haute-Saône : 292 E dépôt 178. Conseil municipal de Jussey : délibérations (février 1839-août 1851). 1839-1851.
Lieu de conservation : Archives départementales de la Haute-Saône, Vesoul- Cote du document : 292 E dépôt 178
- **Archives départementales de la Haute-Saône : 3 O 302-1. Travaux communaux de Jussey. 1812-1868.**
Archives départementales de la Haute-Saône : 3 O 302-1. Travaux communaux de Jussey. 1812-1868.
Lieu de conservation : Archives départementales de la Haute-Saône, Vesoul- Cote du document : 3 O 302-1
- **Archives départementales de la Haute-Saône : 3 O 302-2. Travaux communaux de Jussey. 1874-1939.**
Archives départementales de la Haute-Saône : 3 O 302-2. Travaux communaux de Jussey. 1874-1939.
Lieu de conservation : Archives départementales de la Haute-Saône, Vesoul- Cote du document : 3 O 302-2

Documents figurés

- **Plans des écoles de filles et de garçons de Jussey [plans, coupes, élévations]. 1864-1888.**
Plans des écoles de filles et de garçons de Jussey. Dessins [plans, coupes, élévations] à l'encre, certains par Duchanois (instituteur), 1864-1888.
Lieu de conservation : Archives départementales de la Haute-Saône, Vesoul- Cote du document : 194 T 257

- **Jussey - l'école des garçons. s. d.**

Jussey - l'école des garçons. s. d. Carte postale, début du 20e siècle ?

Lieu de conservation : Archives départementales de la Haute-Saône, Vesoul- Cote du document : 11 Fi 292-5

- **Jussey, section AL du cadastre rénové [plan cadastral]. 1991.**

Jussey, section AL du cadastre rénové pour 1968, mis à jour pour 1991 [plan cadastral]. Plan imprimé. 1991. 1/1 000.

Lieu de conservation : Archives départementales de la Haute-Saône, Vesoul- Cote du document : 2 Num 5/3

Bibliographie

- **Renahy, Béatrice. L'architecte Adrien Renahy, maître maçon puis architecte. 2002.**

Renahy, Béatrice. L'architecte Adrien Renahy, maître maçon puis architecte. SALSA, 2002, n° 45, p. 16-18.

Informations complémentaires

Thématiques : val de Saône

Aire d'étude et canton : Val de Saône

Dénomination : salle d'asile, école primaire

© Région Bourgogne-Franche-Comté, Inventaire du patrimoine

- A Préau couvert en appentis
- B Ailes en retour d'équerre couvertes en appentis
- C Corps principal
- D Cour



Plan-masse et de situation. Extrait du plan cadastral numérisé de la direction générale des finances publiques, 2025, 1/500.
70, Jussey, 13 rue de l'hôtel-de-ville

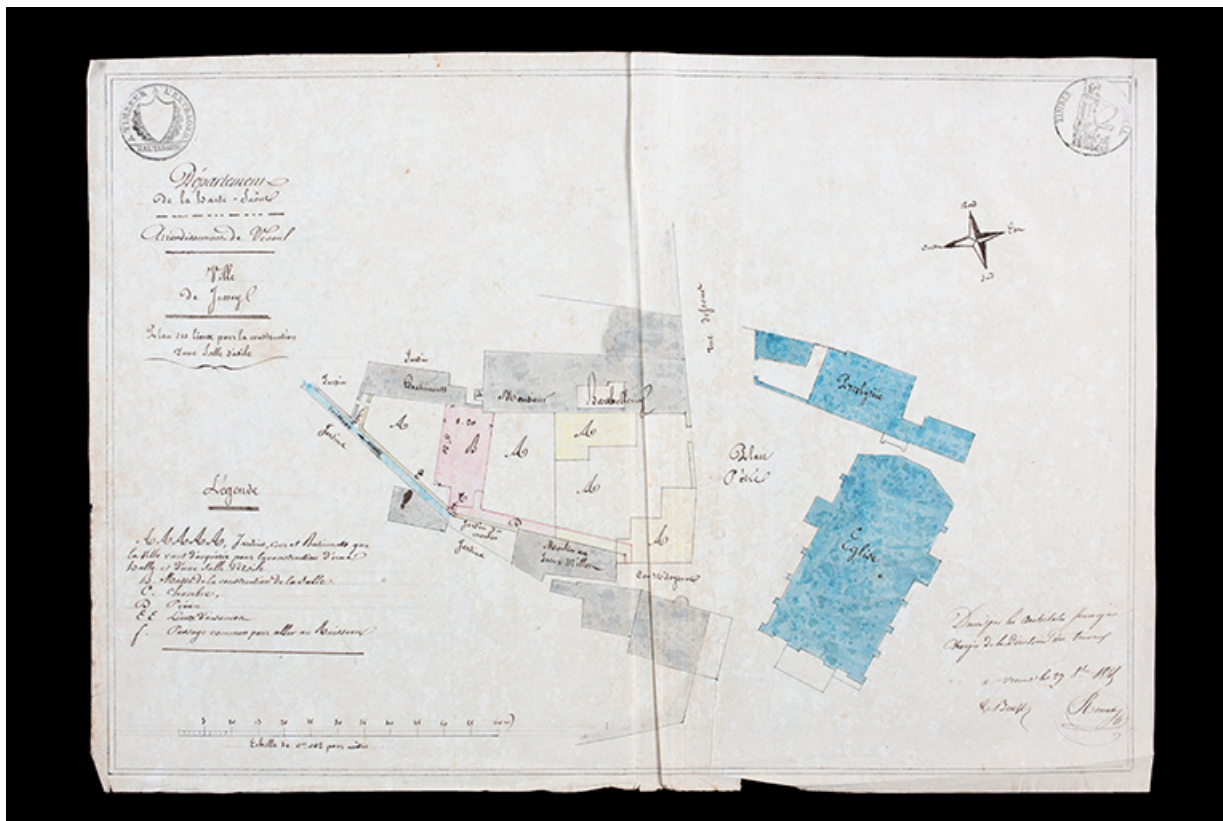
N° de l'illustration : 20257000045NUDA

Date : 2025

Auteur : Aline Thomas

Reproduction soumise à autorisation du titulaire des droits d'exploitation

© Région Bourgogne-Franche-Comté, Inventaire du patrimoine



Plan de situation pour la construction de la salle d'asile et de la halle, 1845.

70, Jussey, 13 rue de l'hôtel-de-ville

Source :

Construction d'une salle d'asile et d'une halle à Jussey [plan de situation], par Le Beuffe et Renahy. Dessin à la plume et au lavis. 1845. 1/500.

Lieu de conservation : Archives départementales de la Haute-Saône, Vesoul - Cote du document : 3 O 302-1

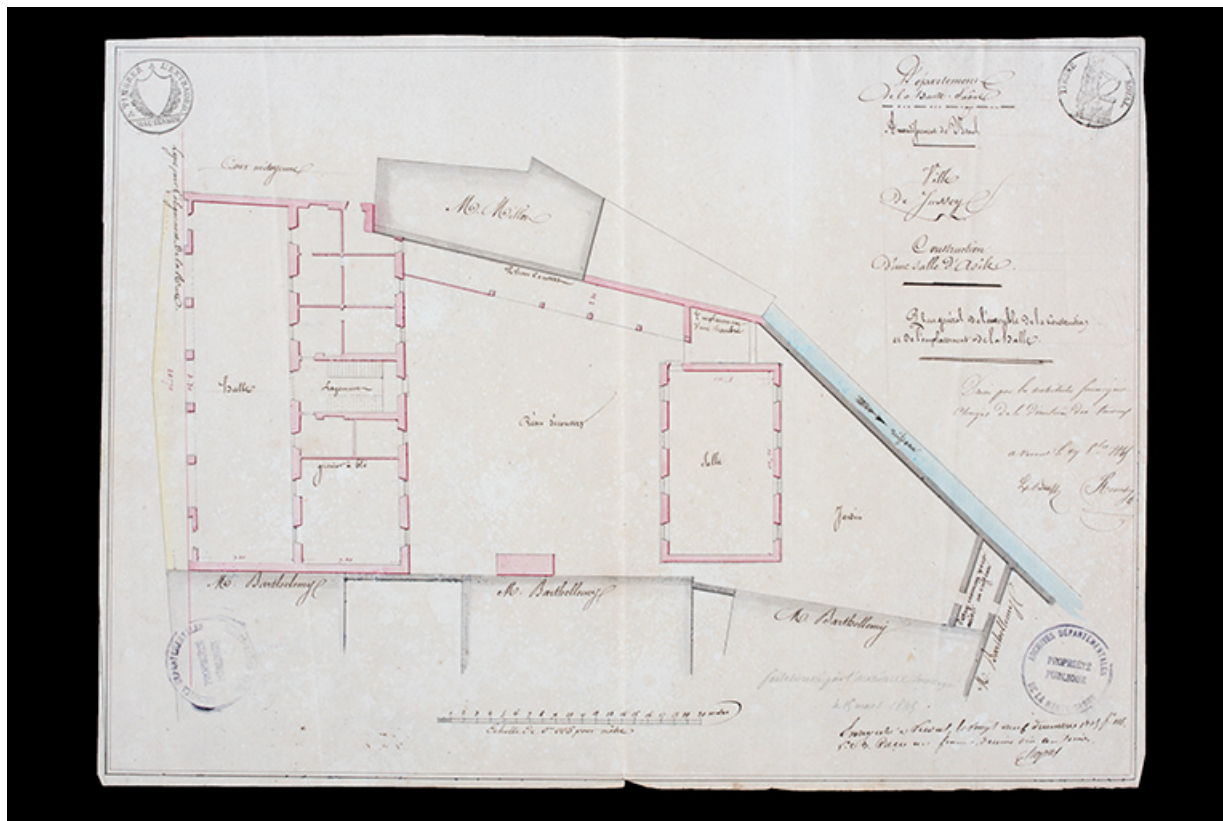
N° de l'illustration : 20257000201NUC4A

Date : 2025

Auteur : Nicolas Waltefaugle

Reproduction soumise à autorisation du titulaire des droits d'exploitation

© Région Bourgogne-Franche-Comté, Inventaire du patrimoine



Plan de la salle d'asile et de la halle, 1845.

70, Jussey, 13 rue de l'hôtel-de-ville

Source :

Construction d'une salle d'asile et d'une halle à Jussey [plan], par Le Beuffe et Renahy. Dessin à la plume et au lavis. 1845. 1/200.

Lieu de conservation : Archives départementales de la Haute-Saône, Vesoul - Cote du document : 3 O 302-1

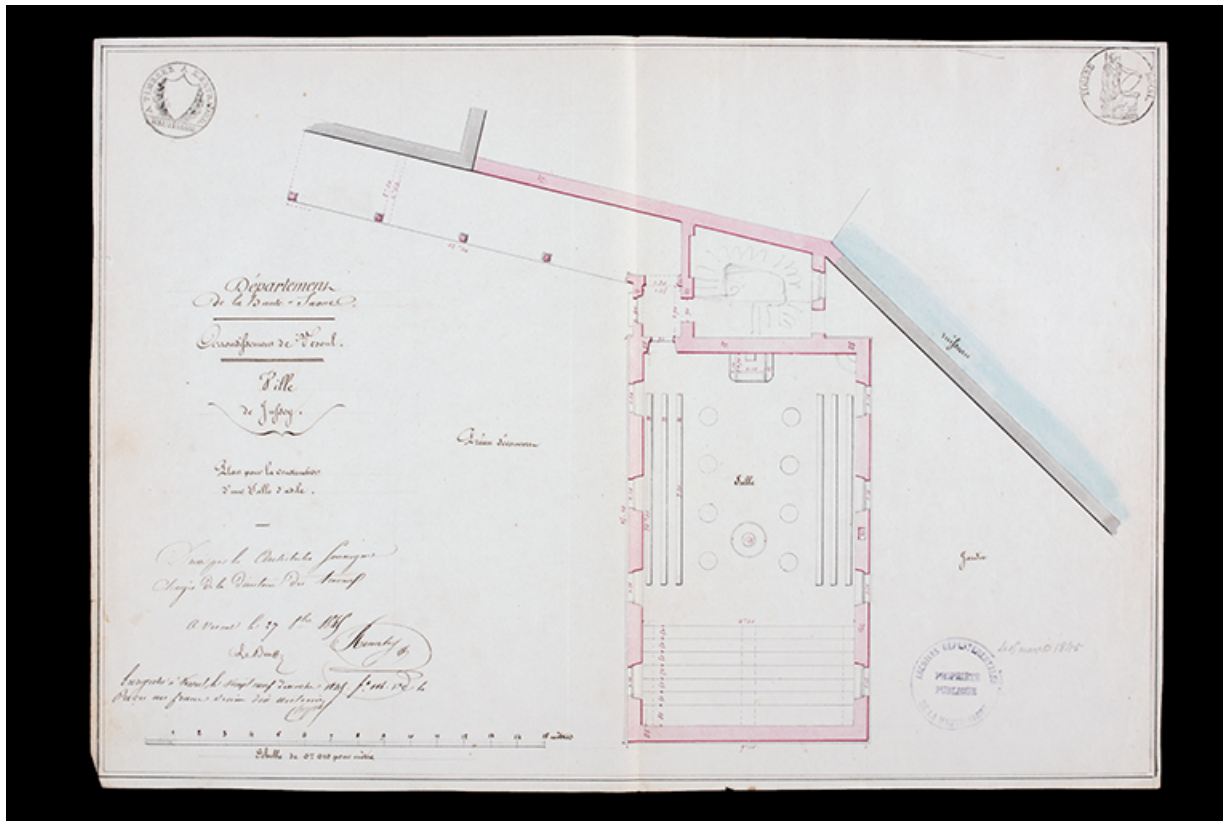
N° de l'illustration : 20257000184NUC4A

Date : 2025

Auteur : Nicolas Waltefaugle

Reproduction soumise à autorisation du titulaire des droits d'exploitation

© Région Bourgogne-Franche-Comté, Inventaire du patrimoine



Plan de la salle d'asile, 1845.

70, Jussey, 13 rue de l'hôtel-de-ville

Source :

Construction d'une salle d'asile à Jussey [plan], par Le Beuffe et Renahy. Dessin à la plume et au lavis. 1845. 1/100.

Lieu de conservation : Archives départementales de la Haute-Saône, Vesoul - Cote du document : 3 O 302-1

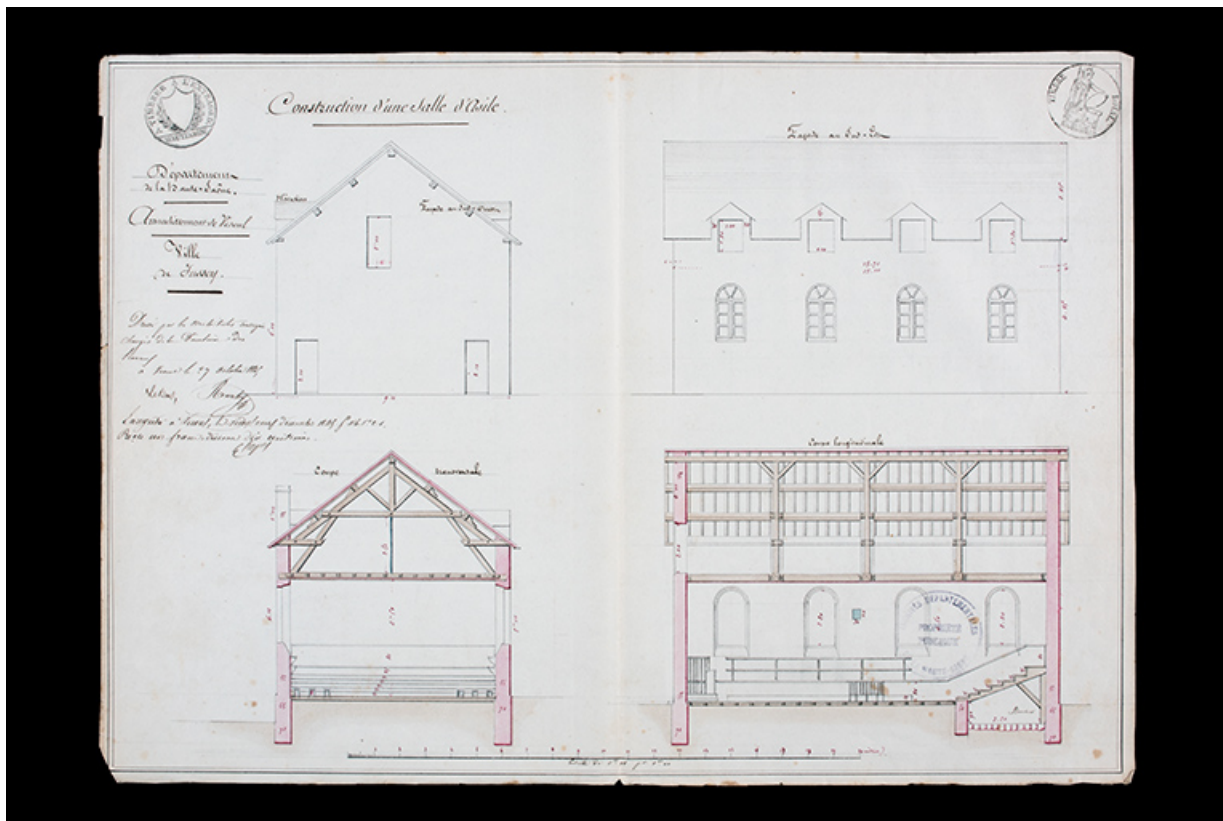
N° de l'illustration : 20257000183NUC4A

Date : 2025

Auteur : Nicolas Waltefaugle

Reproduction soumise à autorisation du titulaire des droits d'exploitation

© Région Bourgogne-Franche-Comté, Inventaire du patrimoine



Projet pour une salle d'asile [élévations et coupes], 1845.

70, Jussey, 13 rue de l'hôtel-de-ville

Source :

Construction d'une salle d'asile à Jussey [élévations et coupes], par Le Beuffe et Renahy. Dessin à la plume et au lavis. 1845. 1/100.

Lieu de conservation : Archives départementales de la Haute-Saône, Vesoul - Cote du document : 3 O 302-1


N° de l'illustration : 20257000185NUC4A

Date : 2025

Auteur : Nicolas Waltefaugle

Reproduction soumise à autorisation du titulaire des droits d'exploitation

© Région Bourgogne-Franche-Comté, Inventaire du patrimoine



Plan projeté pour le préau de la salle d'asile (recto), 1847.

70, Jussey, 13 rue de l'hôtel-de-ville

Source :

Construction d'un préau pour la salle d'asile à Jussey [plan], par Camille Jasseron. Dessin à la plume et au lavis. 1847. 1/20.

Lieu de conservation : Archives départementales de la Haute-Saône, Vesoul - Cote du document : 3 O 302-1

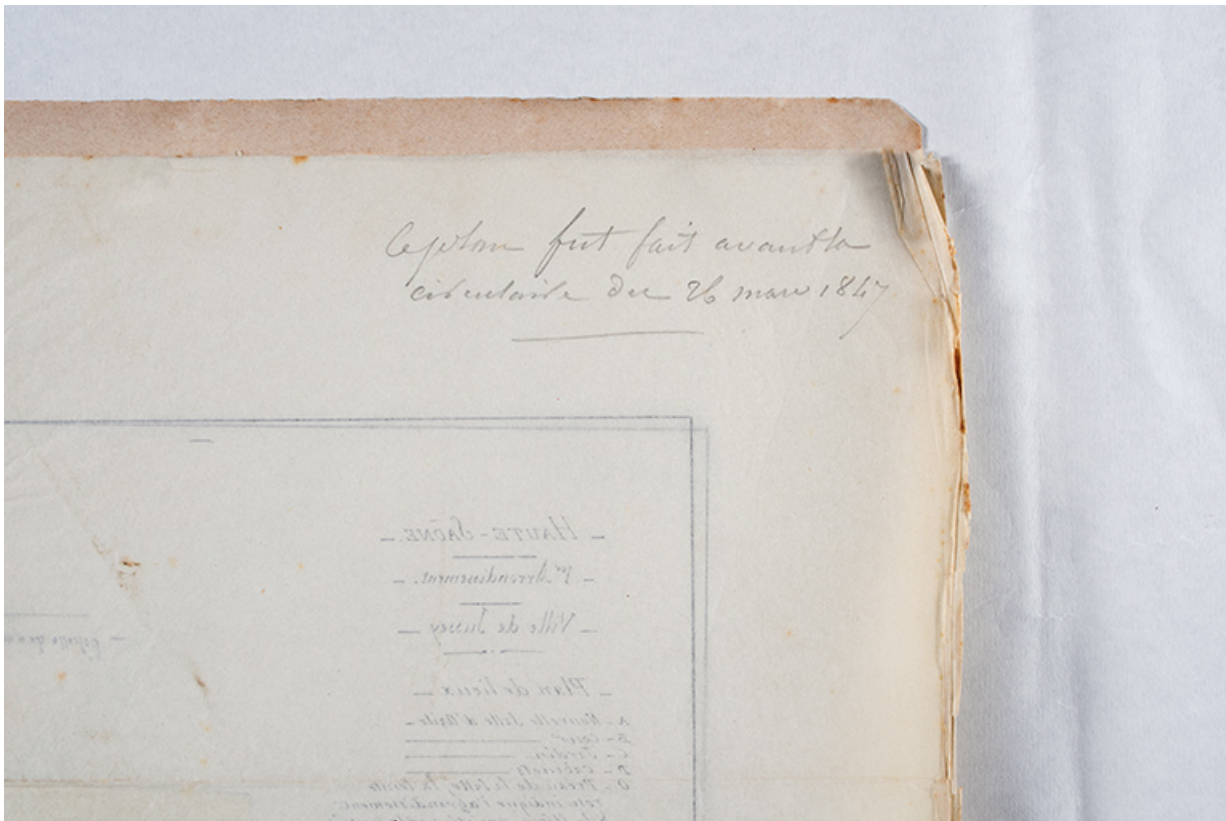
N° de l'illustration : 20257000196NUC4A

Date : 2025

Auteur : Nicolas Waltefaugle

Reproduction soumise à autorisation du titulaire des droits d'exploitation

© Région Bourgogne-Franche-Comté, Inventaire du patrimoine



Plan projeté pour le préau de la salle d'asile (note au verso), 1847.

70, Jussey, 13 rue de l'hôtel-de-ville

Source :

Construction d'un préau pour la salle d'asile à Jussey [plan], par Camille Jasseron. Dessin à la plume et au lavis. 1847. 1/20.

Lieu de conservation : Archives départementales de la Haute-Saône, Vesoul - Cote du document : 3 O 302-1

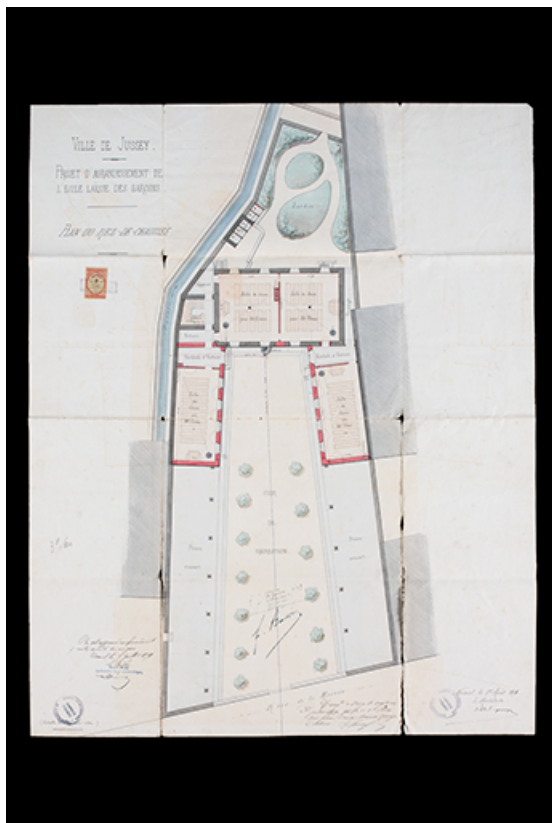
N° de l'illustration : 20257000197NUC4A

Date : 2025

Auteur : Nicolas Waltefaugle

Reproduction soumise à autorisation du titulaire des droits d'exploitation

© Région Bourgogne-Franche-Comté, Inventaire du patrimoine



Projet d'agrandissement de l'école laïque de garçons [plan], 1879
70, Jussey, 13 rue de l'hôtel-de-ville

Source :

Projet d'agrandissement de l'école laïque de garçons de Jussey [plan], par Charles Desgranges. Dessin à la plume et au lavis. 1879. [échelle illisible].

Lieu de conservation : Archives départementales de la Haute-Saône, Vesoul - Cote du document : 3 O 302-2


N° de l'illustration : 20257000205NUC4A

Date : 2025

Auteur : Nicolas Waltefaugle

Reproduction soumise à autorisation du titulaire des droits d'exploitation

© Région Bourgogne-Franche-Comté, Inventaire du patrimoine



Projet d'agrandissement de l'école laïque de garçons [plans, élévation, coupes], 1879.
70, Jussey, 13 rue de l'hôtel-de-ville

Source :

Projet d'agrandissement de l'école laïque de garçons de Jussey [plans, élévation et coupes], par Charles Desgranges. Dessin à la plume et au lavis. 1879. 1/100.

Lieu de conservation : Archives départementales de la Haute-Saône, Vesoul - Cote du document : 3 O 302-2


N° de l'illustration : 20257000206NUC4A

Date : 2025

Auteur : Nicolas Waltefaugle

Reproduction soumise à autorisation du titulaire des droits d'exploitation

© Région Bourgogne-Franche-Comté, Inventaire du patrimoine



L'école au début du 20e siècle.
70, Jussey, 13 rue de l'hôtel-de-ville

Source :

***Jussey. L'école primaire, ancienne école de garçons* Carte postale. [auteur inconnu]. Besançon : C.L.B. [Premier quart du 20e siècle].**

Lieu de conservation : Archives départementales de la Haute-Saône, Vesoul - Cote du document : 11 Fi 292/5

N° de l'illustration : 20257000003NUC4A

Date : 2025

Reproduction soumise à autorisation du titulaire des droits d'exploitation

© Archives départementales de la Haute-Saône



Vue d'ensemble de la cour et du bâtiment principal.

70, Jussey, 13 rue de l'hôtel-de-ville

N° de l'illustration : 20217000392NUC4A

Date : 2021

Auteur : Jérôme Mongreville

Reproduction soumise à autorisation du titulaire des droits d'exploitation

© Région Bourgogne-Franche-Comté, Inventaire du patrimoine



Vue d'ensemble de la cour et du bâtiment principal.

70, Jussey, 13 rue de l'hôtel-de-ville

N° de l'illustration : 20217000393NUC4A

Date : 2021

Auteur : Jérôme Mongreville

Reproduction soumise à autorisation du titulaire des droits d'exploitation

© Région Bourgogne-Franche-Comté, Inventaire du patrimoine



Pignon gauche avec l'école voisine.

70, Jussey, 13 rue de l'hôtel-de-ville

N° de l'illustration : 20217000391NUC4A

Date : 2021

Auteur : Jérôme Mongreville

Reproduction soumise à autorisation du titulaire des droits d'exploitation

© Région Bourgogne-Franche-Comté, Inventaire du patrimoine